



ДЕРЖГЕОКАДАСТР  
Головне управління Держгеокадастру у Сумській області

Н А К А З

м. Суми

23.06.2021

№ 54

**Про внесення змін  
до наказу Головного управління  
Держгеокадастру у Сумській області  
від 21.07.2020 № 254 (із змінами)**

У зв'язку з набранням чинності Законом України від 28 квітня 2021 року № 1423-ІХ «Про внесення змін до деяких законодавчих актів України щодо вдосконалення системи управління та дерегуляції у сфері земельних відносин» та відповідно до статей 8, 9 і 19 Закону України «Про адміністративні послуги», постанови Кабінету Міністрів України від 17 жовтня 2012 року № 1051 «Про затвердження Порядку ведення Державного земельного кадастру» (із змінами), керуючись Положенням про Головне управління Держгеокадастру у Сумській області, затвердженого наказом Держгеокадастру від 21.05.2021 № 248, та на виконання наказу Держгеокадастру від 18.06.2021 № 301 «Про внесення змін до наказу Держгеокадастру від 17.07.2020 № 280»,

**НАКАЗУЮ:**

1. Внести до пункту 1 наказу Головного управління Держгеокадастру у Сумській області від 21.07.2020 № 254 «Про затвердження інформаційних та технологічних карток адміністративних послуг, які надаються Головним управлінням Держгеокадастру у Сумській області» (із змінами) такі зміни:

1) у підпункті 1.1. «Інформаційні картки адміністративних послуг, які надаються Головним управлінням Держгеокадастру у Сумській області»:

інформаційну картку адміністративної послуги «Проведення добровільної державної експертизи земельпорядної документації, а також вибіркової державної експертизи земельпорядної документації (у разі видачі негативного висновку)» виключити;

інформаційну картку адміністративної послуги «Виправлення технічної помилки у відомостях з Державного земельного кадастру, допущеної не з вини органу, що здійснює його ведення» викласти в новій редакції, що додається (додаток 1);

2) у підпункті 1.2. «Технологічні картки адміністративних послуг, які надаються Головним управлінням Держгеокадастру у Сумській області» технологічну картку «Проведення добровільної державної експертизи



землевпорядної документації, а також вибіркової державної експертизи землевпорядної документації (у разі видачі негативного висновку)» виключити;

3) у підпункті 1.3. «Інформаційні картки адміністративних послуг, які надаються Головним управлінням Держгеокадастру у Сумській області через центри надання адміністративних послуг»:

інформаційні картки адміністративних послуг «З проведення обов'язкової державної експертизи землевпорядної документації», «Видача висновку про погодження документації із землеустрою» та «Видача дозволу на зняття та перенесення ґрунтового покриву земельних ділянок» виключити;

інформаційну картку адміністративної послуги «Надання відомостей з Державного земельного кадастру у формі витягів з Державного земельного кадастру про земельну ділянку» викласти в новій редакції, що додається (додаток 2);

інформаційну картку адміністративної послуги «Видача рішення про передачу у власність, надання у користування земельних ділянок сільськогосподарського призначення, що перебувають у державній власності» викласти в новій редакції, що додається (додаток 3);

4) у підпункті 1.4. «Технологічні картки адміністративних послуг, які надаються Головним управлінням Держгеокадастру у Сумській області через центри надання адміністративних послуг»:

технологічні картки адміністративних послуг «З видачі дозволу на зняття та перенесення ґрунтового покриву земельної ділянки», «З проведення обов'язкової державної експертизи землевпорядної документації» та «Видача висновку про погодження документації із землеустрою» виключити;

технологічну картку адміністративної послуги «З надання відомостей з Державного земельного кадастру у формі витягів з Державного земельного кадастру про земельну ділянку» викласти в новій редакції, що додається (додаток 4).

2. Забезпечити розміщення Інформаційних карток адміністративних послуг:

- головному спеціалісту взаємодії зі ЗМІ та громадськістю Ользі ГРЕЦЦІ на офіційному веб-сайті Головного управління Держгеокадастру у Сумській області та у приміщенні громадської приймальні Головного управління Держгеокадастру у Сумській області;

- керівникам структурних підрозділів в районах, керівнику Міськрайонного управління у м. Сумах та Сумському районі Головного управління Держгеокадастру у Сумській області у службових приміщеннях на інформаційних стендах.

Контроль за виконанням цього наказу залишаю за собою.

В.о. начальника



В'ячеслав ГОРОВИЙ



Додаток 1  
до наказу Головного управління  
Держгеокадастру у Сумській області  
від 21.07.2020 № 254  
«Про затвердження інформаційних та  
технологічних карток  
адміністративних послуг, які  
надаються Головним управлінням  
Держгеокадастру у Сумській області»  
(із змінами, у редакції наказу  
Головного управління  
Держгеокадастру у Сумській області  
від 23.06.2021 № 54 )

**ІНФОРМАЦІЙНА КАРТКА АДМІНІСТРАТИВНОЇ ПОСЛУГИ**  
**ВИПРАВЛЕННЯ ТЕХНІЧНОЇ ПОМИЛКИ У ВІДОМОСТЯХ З ДЕРЖАВНОГО ЗЕМЕЛЬНОГО**  
**КАДАСТРУ, ДОПУЩЕНОЇ НЕ З ВИНИ ОРГАНУ, ЩО ЗДІЙСНЮЄ ЙОГО ВЕДЕННЯ**  
(назва адміністративної послуги)

**Головне управління Держгеокадастру у Сумській області**

Відділ у Білопільському районі

Відділ у Буринському районі

Відділ у Великописарівському районі

Відділ у Глухівському районі

Відділ у Конотопському районі

Відділ у Краснопільському районі

Відділ у Кролевецькому районі

Відділ у Лебединському районі

Відділ у Липоводолинському районі

Відділ у Недригайлівському районі

Відділ в Охтирському районі

Відділ у Путивльському районі

Відділ у Роменському районі

Відділ у Середино-Будському районі

Міськрайонне управління в м. Сумах та Сумському районі

Відділ у Тростянецькому районі

Відділ у Шосткинському районі

Відділ в Ямпільському районі

(найменування суб'єкта надання послуги)

	1.	2.	3.
№	Найменування суб'єкта надання послуги	Місцезнаходження суб'єкта надання адміністративної послуги, Телефон/факс (довідки), адреса електронної пошти	Інформація щодо режиму роботи суб'єкта надання адміністративної послуги
1.1.	Головне управління Держгеокадастру у Сумській області	40000, м. Суми, вул. Герасима Кондратьєва, 25; (0542) 70 09 28, (0542) 70 09 15; sumy@land.gov.ua, <a href="http://sumska.land.gov.ua/">http://sumska.land.gov.ua/</a>	Понеділок - Четвер: 8:00 – 17:00; П'ятниця: 8:00 – 15:45. Обідня перерва 12:00 – 12:45
1.2.	Відділ у Білопільському районі Головного управління	41800, Сумська обл., м. Білопілля, вул. Старопутивльська, 20;	Понеділок - Четвер: 8:00 – 17:00; П'ятниця: 8:00 – 15:45. Обідня перерва 12:00 – 12:45



	Держгеокадастру у Сумській області	(05443) 9 18 71; bilopillya.sumy@land.gov.ua, <a href="http://sumska.land.gov.ua/">http://sumska.land.gov.ua/</a>		
1.3.	Відділ у Буринському районі Головного управління Держгеокадастру у Сумській області	41700, Сумська обл., м. Буринь, вул. Першотравнева, 8 ; (05454) 2 21 81; buryn.sumy@land.gov.ua, <a href="http://sumska.land.gov.ua/">http://sumska.land.gov.ua/</a>	Понеділок - Четвер: 8:00 – 17:00; П'ятниця: 8:00 – 15:45. Обідня перерва 12:00 – 12:45	
1.4.	Відділ у Великописарівському районі Головного управління Держгеокадастру у Сумській області	42800, Сумська обл., смт. Велика Писарівка, вул. Незалежності, 7; (05457) 5 15 93; v.pysarivka.sumy@land.gov.ua, <a href="http://sumska.land.gov.ua/">http://sumska.land.gov.ua/</a>	Понеділок - Четвер: 8:00 – 17:00; П'ятниця: 8:00 – 15:45. Обідня перерва 12:00 – 12:45	
1.5.	Відділ у Глухівському районі Головного управління Держгеокадастру у Сумській області	41400, Сумська обл., м. Глухів, вул. Шевченка, 13; (05444) 2 27 76, hlukhiv.sumy@land.gov.ua, <a href="http://sumska.land.gov.ua/">http://sumska.land.gov.ua/</a>	Понеділок - Четвер: 8:00 – 17:00; П'ятниця: 8:00 – 15:45. Обідня перерва 12:00 – 12:45	
1.6.	Відділ у Конотопському районі Головного управління Держгеокадастру у Сумській області	41607, Сумська обл., м. Конотоп, вул. Михайла Суслю, 21 А; (05447) 6 66 86, konotop.sumy@land.gov.ua, <a href="http://sumska.land.gov.ua/">http://sumska.land.gov.ua/</a>	Понеділок - Четвер: 8:00 – 17:00; П'ятниця: 8:00 – 15:45. Обідня перерва 12:00 – 12:45	
1.7.	Відділ у Краснопільському районі Головного управління Держгеокадастру у Сумській області	42400, Сумська обл., смт. Краснопілля, пр. Шкільний, 1; (05459) 72689, krasnopillya.sumy@land.gov.ua, <a href="http://sumska.land.gov.ua/">http://sumska.land.gov.ua/</a>	Понеділок - Четвер: 8:00 – 17:00; П'ятниця: 8:00 – 15:45. Обідня перерва 12:00 – 12:45	
1.8.	Відділ у Кролевецькому районі Головного управління Держгеокадастру у Сумській області	41300, Сумська обл., м. Кролевець, вул. Франка, 7; (05453) 9 51 90, krolevets.sumy@land.gov.ua, <a href="http://sumska.land.gov.ua/">http://sumska.land.gov.ua/</a>	Понеділок - Четвер: 8:00 – 17:00; П'ятниця: 8:00 – 15:45. Обідня перерва 12:00 – 12:45	
1.9.	Відділ у Лебединському районі Головного управління Держгеокадастру у Сумській області	42200, Сумська обл., м. Лебедин, вул. Сумська, 12; (05445) 2 11 07 lebedyn.sumy@land.gov.ua, <a href="http://sumska.land.gov.ua/">http://sumska.land.gov.ua/</a>	Понеділок - Четвер: 8:00 – 17:00; П'ятниця: 8:00 – 15:45. Обідня перерва 12:00 – 12:45	
1.10.	Відділ у Липоводолинському районі Головного управління Держгеокадастру у Сумській області	42500, Сумська обл., смт. Липова Долина, вул. Роменська, 4; (05452) 5 16 36, lypova-dolyna.sumy@land.gov.ua, <a href="http://sumska.land.gov.ua/">http://sumska.land.gov.ua/</a>	Понеділок - Четвер: 8:00 – 17:00; П'ятниця: 8:00 – 15:45. Обідня перерва 12:00 – 12:45	
1.11.	Відділ у Недригайлівському районі Головного управління Держгеокадастру у Сумській області	42100, Сумська обл., смт. Недригайлів, вул. Сумська, 22; (05455) 5 20 51; nedryhailiv.sumy@land.gov.ua, <a href="http://sumska.land.gov.ua/">http://sumska.land.gov.ua/</a>	Понеділок - Четвер: 8:00 – 17:00; П'ятниця: 8:00 – 15:45. Обідня перерва 12:00 – 12:45	
1.12.	Відділ в Охтирському районі Головного управління Держгеокадастру у Сумській області	42100, Сумська обл., м. Охтирка, вул. Чкалова, 27а; (05446) 4 11 74; ohyrka.sumy@land.gov.ua, <a href="http://sumska.land.gov.ua/">http://sumska.land.gov.ua/</a>	Понеділок - Четвер: 8:00 – 17:00; П'ятниця: 8:00 – 15:45. Обідня перерва 12:00 – 12:45	
1.13.	Відділ у Путівльському районі Головного управління	41500, Сумська обл., м. Путівль, вул. Князя Володимира, 52; (05442) 5 51 97;	Понеділок - Четвер: 8:00 – 17:00; П'ятниця: 8:00 – 15:45. Обідня перерва 12:00 – 12:45	




	Держгеокадастру у Сумській області	putyvl.sumy@land.gov.ua, http://sumska.land.gov.ua/	
1.14.	Відділ у Роменському районі Головного управління Держгеокадастру у Сумській області	42000, Сумська обл., м. Ромни, вул. Руденка, 5; (05448) 2 12 84; romny.sumy@land.gov.ua, http://sumska.land.gov.ua/	Понеділок - Четвер: 8:00 – 17:00; П'ятниця: 8:00 – 15:45. Обідня перерва 12:00 – 12:45
1.15.	Відділ у Середино-Будському районі Головного управління Держгеокадастру у Сумській області	41000, Сумська обл., смт. Середина-Буда, вул. Центральна, 1; (05451) 7 24 34, ф. 7 12 53; seredyno-bud.sumy@land.gov.ua, http://sumska.land.gov.ua/	Понеділок - Четвер: 8:00 – 17:00; П'ятниця: 8:00 – 15:45. Обідня перерва 12:00 – 12:45
1.16.	Міськрайонне управління в м. Сумах та Сумському районі Головного управління Держгеокадастру у Сумській області	40004, м. Суми, вул. Супруна, 32; (0542) 61 73 39; 61 73 53, Факс 61 73 32; sumy.sumy@land.gov.ua, http://sumska.land.gov.ua/	Понеділок - Четвер: 8:00 – 17:00; П'ятниця: 8:00 – 15:45. Обідня перерва 12:00 – 12:45
1.17.	Відділ у Тростянецькому районі Головного управління Держгеокадастру у Сумській області	42600, Сумська обл., м. Тростянець, вул. Вознесенська, 2; (05458) 5 16 73; trostyanets.sumy@land.gov.ua, http://sumska.land.gov.ua/	Понеділок - Четвер: 8:00 – 17:00; П'ятниця: 8:00 – 15:45. Обідня перерва 12:00 – 12:45
1.18.	Відділ у Шосткинському районі Головного управління Держгеокадастру у Сумській області	41100, Сумська обл., м. Шостка, вул. Івана Євдокименка, 4; (05449) 7 45 07; shostka.sumy@land.gov.ua, http://sumska.land.gov.ua/	Понеділок - Четвер: 8:00 – 17:00; П'ятниця: 8:00 – 15:45. Обідня перерва 12:00 – 12:45
1.19.	Відділ в Ямпільському районі Головного управління Держгеокадастру у Сумській області	41200, Сумська обл., смт. Ямпіль, пр. Ювілейний, 4; (05456) 2 13 48, yampil.sumy@land.gov.ua, http://sumska.land.gov.ua/	Понеділок - Четвер: 8:00 – 17:00; П'ятниця: 8:00 – 15:45. Обідня перерва 12:00 – 12:45

**Нормативні акти, якими регламентується надання адміністративної послуги**

4.	Закони України	Стаття 37 Закону України «Про Державний земельний кадастр»
5.	Акти Кабінету Міністрів України	Пункти 138, 139, 142, 146, 148, 150 Порядку ведення Державного земельного кадастру, затвердженого постановою Кабінету Міністрів України від 17 жовтня 2012 р. № 1051
6.	Акти центральних органів виконавчої влади	
7.	Акти місцевих органів виконавчої влади/органів місцевого самоврядування	

**Умови отримання адміністративної послуги**

8.	Підстава для одержання адміністративної послуги	Виявлення фізичною або юридичною особою технічної помилки (описка, друкарська, граматична, арифметична чи інша помилка) у витязі, довідці з Державного земельного кадастру, викопіюванні з картографічних матеріалів Державного земельного кадастру або у документах, на підставі яких внесені відомості до Державного земельного кадастру, яка допущена не з вини органу, що здійснює ведення Державного земельного кадастру або отримання від Державного кадастрового реєстратора повідомлення про необхідність виправлення технічних помилок у документах, що стали підставою для внесення відомостей до Державного земельного кадастру, у яких фізичною або юридичною особою виявлено помилку за формою, що додається*.
9.	Вичерпний перелік документів, необхідних для отримання	1. Заява у паперовій формі заінтересованої особи про виправлення технічних помилок, допущених під час ведення



	адміністративної послуги, а також вимоги до них	Державного земельного кадастру за формою, що додається** 2. Документи (або їх посвідчені копії), на підставі яких до Державного земельного кадастру внесені відомості, та ті, що містять технічні помилки 3. Документи з виправленими технічними помилками (в електронній та паперовій формі), які є підставою для виправлення відповідних технічних помилок у Державному земельному кадастрі 4. Документ, що підтверджує оплату послуг з виправлення технічних помилок у Державному земельному кадастрі (або інформація (реквізити платежу) про сплату збору (внесення плати) в будь-якій формі, надані суб'єктом звернення ***)
10.	Порядок та спосіб подання документів, необхідних для отримання адміністративної послуги	Заява про виправлення технічних помилок, допущених під час ведення Державного земельного кадастру разом з доданими до неї документами подається заінтересованою особою особисто або надсилається рекомендованим листом з описом вкладення та повідомленням про вручення або в електронній формі за власним кваліфікованим електронним підписом (печаткою) заявника надсилається через Єдиний державний портал адміністративних послуг, у тому числі через інтегровану з ним інформаційну систему Держгеокадастру.
11.	Платність (безоплатність) надання адміністративної послуги	Послуга платна
<i>У разі платності:</i>		
11.1	Нормативно-правові акти, на підставі яких стягується плата	Стаття 41 Закону України «Про Державний земельний кадастр»
11.2.	Розмір та порядок внесення плати (адміністративного збору) за платну адміністративну послугу	Розмір плати за надання послуги – 0,01 розміру прожиткового мінімуму для працездатних осіб, встановленого законом на 1 січня календарного року, в якому надається відповідна адміністративна послуга. Оплата послуги здійснюється шляхом попереднього перерахування коштів через банки та/або відділення поштового зв'язку; підтвердженням оплати послуги є платіжне доручення або квитанція з відміткою банку чи відділення поштового зв'язку (або інформація (реквізити платежу) про сплату збору (внесення плати) в будь-якій формі, надані суб'єктом звернення ***) Оплата послуг здійснюється з урахуванням вимог Закону України «Про платіжні системи та переказ коштів в Україні». У разі подання заяви в електронній формі оплата послуг за надання відомостей з Державного земельного кадастру здійснюється із застосуванням електронних платіжних засобів відповідно до Закону України «Про платіжні системи та переказ коштів в Україні»
11.3.	Розрахунковий рахунок для внесення плати	Розрахунковий рахунок для внесення плати надається Головними управліннями Держгеокадастру у Сумській області, структурними підрозділами в районах, міськрайонним структурним підрозділом Головного управління у Сумській області, за місцем надання адміністративної послуги.
12.	Строк надання адміністративної послуги	2 робочих дні з дня реєстрації відповідної заяви у Головному управлінні Держгеокадастру у Сумській області або структурному підрозділі Головного управління Держгеокадастру
13.	Перелік підстав для відмови у наданні адміністративної послуги	Не виправлення технічних помилок у документах, що стали підставою для внесення відомостей до Державного земельного кадастру та виправлення яких має передувати виправленню відповідних відомостей у Державному земельному кадастрі



14.	Результат надання адміністративної послуги	<p>Протокол виправлення помилки</p> <p>Повідомлення про виправлення помилки заінтересованим особам (у тому числі власників, користувачів земельних ділянок, а також третіх осіб, інтересів яких стосувалося виправлення помилок)</p> <p>Заміна документа, в якому виявлено помилку (витяг, довідку з Державного земельного кадастру, вкопювання з картографічних матеріалів Державного земельного кадастру) заявникові за його бажанням</p> <p>Повідомлення про відмову у прийнятті заяви про внесення відомостей (змін до них) до Державного земельного кадастру</p> <p>Відмова у виправленні помилки</p>
15.	Способи отримання відповіді (результату)	<p>Надсилається поштою на адресу, вказану заявником у заяві.</p> <p>У разі подання заяви в електронній формі за власним кваліфікованим електронним підписом (печаткою) заявника за бажанням заявника видається також у формі електронного документа засобами телекомунікаційного зв'язку.</p>
16.	Примітка	<p>* Форма повідомлення про необхідність виправлення технічних помилок у документах, що стали підставою для внесення відомостей до Державного земельного кадастру, у яких фізичною або юридичною особою виявлено помилку наведено у додатку 1 до Інформаційної картки адміністративної послуги.</p> <p>** Форма заяви про виправлення технічних помилок, допущених під час ведення Державного земельного кадастру наведено у додатку 2 до Типової інформаційної картки адміністративної послуги.</p> <p>*** до 31 грудня 2021 р.</p>



## Додаток 1

до Інформаційної картки адміністративної послуги з виправлення технічної помилки у відомостях Державного земельного кадастру, яка була допущена не з вини органу, що здійснює його ведення

\_\_\_\_\_ (прізвище, ім'я та по батькові фізичної

\_\_\_\_\_ особи / найменування юридичної особи)

\_\_\_\_\_ (місце проживання фізичної

\_\_\_\_\_ особи / місцезнаходження юридичної особи)

**ПОВІДОМЛЕННЯ**  
**про необхідність виправлення технічних помилок у**  
**документах, що стали підставою для внесення відомостей до**  
**Державного земельного кадастру, у яких фізичною або**  
**юридичною особою виявлено помилку**

№ \_\_\_\_\_

м. \_\_\_\_\_

Державним кадастровим реєстратором	_____
	(Держгеокадастр або найменування
	_____
	його територіального органу)

розглянуто повідомлення про виявлення технічної помилки фізичною або юридичною особою від "\_\_\_" \_\_\_\_\_ 20\_\_ р. з реєстраційним номером \_\_\_\_\_ разом з доданими до нього документами та встановлено, що відомості Державного земельного кадастру відповідають інформації, що міститься в документах, які стали підставою для їх внесення, але у

\_\_\_\_\_ (назва документів, які стали підставою для внесення відомостей

\_\_\_\_\_ Державного земельного кадастру)

виявлено технічну помилку, а саме

\_\_\_\_\_ (суть виявлених помилок)

Відповідно до Порядку ведення Державного земельного кадастру повідомляємо про необхідність виправлення зазначених технічних помилок у документах, що стали підставою для внесення відомостей до Державного земельного кадастру.

Державний кадастровий реєстратор

\_\_\_\_\_ (підпис)

\_\_\_\_\_ (ініціали та прізвище)

М.П.

"\_\_\_" \_\_\_\_\_ 20\_\_ р.





## Додаток 2

до Інформаційної картки адміністративної послуги з виправлення технічної помилки у відомостях Державного земельного кадастру, яка була допущена не з вини органу, що здійснює його ведення

## Державному кадастровому реєстратору

(Держгеокадастр або найменування його

територіального органу)

(прізвище, ім'я та по батькові фізичної особи /

найменування юридичної особи)

(податковий номер / серія та номер паспорта  
фізичної особи,

яка через свої релігійні переконання

відмовилася від прийняття номера)

(реквізити документа, що посвідчує особу,

яка звернулася із заявою

(назва документа, номер та серія, дата видачі), та

документа, що посвідчує повноваження діяти  
від імені особи)

(місце проживання фізичної особи /

місцезнаходження юридичної особи)

(контактний телефон)

**ЗАЯВА**


**про виправлення технічних помилок, допущених під час  
ведення Державного земельного кадастру**

Відповідно до Порядку ведення Державного земельного кадастру прошу виправити технічну помилку у відомостях Державного земельного кадастру, а саме

\_\_\_\_\_ ,  
(суть помилки)

допущену та виправлену у документах, на підставі яких були внесені такі відомості з них, згідно з повідомленням Державного кадастрового реєстратора про: необхідність виправлення технічних помилок у документах, що стали підставою для внесення відомостей до Державного земельного кадастру, у яких фізичною або юридичною особою виявлено помилку; виявлення технічної помилки, допущеної у відомостях Державного земельного кадастру органом, що здійснює його ведення.

ГУ ДЕРЖГЕОКАДАСТРУ У СУМСЬКІЙ ОБЛАСТІ  
54/0/13-21 від 23.06.2021



від "\_\_\_" \_\_\_\_\_ 20\_\_ р. з реєстраційним номером \_\_\_\_\_.

До заяви додаються:

- документи / посвідчені копії документів, на підставі яких до Державного земельного кадастру були внесені відомості та які містять технічну помилку \_\_\_\_\_;
- документи з виправленими технічними помилками, які є підставою для виправлення відповідних технічних помилок у Державному земельному кадастрі \_\_\_\_\_;
- документ, що підтверджує внесення плати за виправлення технічних помилок у Державному земельному кадастрі.

Службова інформація

Реєстраційний номер заяви

Дата реєстрації заяви

Прізвище, ім'я та по батькові  
Державного кадастрового реєстратора

Підпис Державного кадастрового  
реєстратора

Підпис заявника

М.П. (за наявності)

Дата подання заяви

М.П.



Додаток 2  
до наказу Головного управління  
Держгеокадастру у Сумській області  
від 21.07.2020 № 254  
«Про затвердження інформаційних та  
технологічних карток адміністративних  
послуг, які надаються Головним  
управлінням Держгеокадастру у Сумській  
області» (із змінами, у редакції наказу  
Головного управління Держгеокадастру у  
Сумській області  
від 23.06.2021 № 54 )

**ІНФОРМАЦІЙНА КАРТКА АДМІНІСТРАТИВНОЇ ПОСЛУГИ**  
**НАДАННЯ ВІДОМОСТЕЙ З ДЕРЖАВНОГО ЗЕМЕЛЬНОГО КАДАСТРУ**  
**У ФОРМІ ВИТЯГІВ З ДЕРЖАВНОГО ЗЕМЕЛЬНОГО КАДАСТРУ ПРО ЗЕМЕЛЬНУ ДІЛЯНКУ З**  
**ВІДОМОСТЯМИ ПРО РЕЧОВІ ПРАВА НА ЗЕМЕЛЬНУ ДІЛЯНКУ, ЇХ ОБТЯЖЕННЯ,**  
**ОДЕРЖАНИМИ В ПОРЯДКУ ІНФОРМАЦІЙНОЇ ВЗАЄМОДІЇ З ДЕРЖАВНОГО РЕЄСТРУ РЕЧОВИХ**  
**ПРАВ НА НЕРУХОМЕ МАЙНО**  
(назва адміністративної послуги)

Відділ у Білопільському районі

Відділ у Буринському районі

Відділ у Великописарівському районі

Відділ у Глухівському районі

Відділ у Конотопському районі

Відділ у Краснопільському районі

Відділ у Кролевецькому районі

Відділ у Лебединському районі

Відділ у Липоводолинському районі

Відділ у Недригайлівському районі

Відділ в Охтирському районі

Відділ у Путивльському районі

Відділ у Роменському районі

Відділ у Середино-Будському районі

Міськрайонне управління в м. Сумах та Сумському районі

Відділ у Тростянецькому районі

Відділ у Шосткинському районі

Відділ в Ямпільському районі

(найменування суб'єкта надання послуги)

(найменування суб'єкта надання послуги)

Інформація про центр надання адміністративної послуги			
	1.	2.	3.
№	Найменування центру надання адміністративної послуги, в якому здійснюється обслуговування суб'єкта звернення	Місце знаходження, телефон/факс (довідки), адреса електронної пошти, веб-сайт Центру надання адміністративних послуг	Інформація щодо режиму роботи Центру надання адміністративних послуг




1.1.	Відділ «Центр з надання адміністративних послуг» виконавчого комітету Білопільської міської ради	41800, Сумська обл., м. Білопілья, вул. Старопутивльська, 35; (05443) 9-12-95; <a href="mailto:bilopillya-cnap@ukr.net">bilopillya-cnap@ukr.net</a> ; <a href="http://bilopillya-meria.gov.ua">http://bilopillya-meria.gov.ua</a>	Понеділок - Четвер: 8:00-17:15; П'ятниця: 8:00-16:00.
1.2.	Відділ "Центр надання адміністративних послуг" Миколаївської селищної ради Білопільського району Сумської області	41854, Сумська обл., Білопільський р-н, смт. Миколаївка, б-р Свободи, 2А; (05443)9-72-38; <a href="mailto:cnap_mykolaivka@ukr.net">cnap_mykolaivka@ukr.net</a>	Понеділок: 8:15 – 17:15; Вівторок: 8:00-20:00; Середа-Четвер: 8:15-17:15; П'ятниця: 8:00-16:00.
1.3.	Відділ «Центр надання адміністративних послуг» виконавчого комітету Буринської міської ради	41700, Сумська обл., м. Буринь, вул.. Д.Бедного, 6; (05454) 2-22-07; <a href="mailto:cnapburyn.rada@ukr.net">cnapburyn.rada@ukr.net</a> ; <a href="http://buryn-miskrada.gov.ua">http://buryn-miskrada.gov.ua</a>	Понеділок: 8:00-17:15; Вівторок: 8:00-17:15; Середа: 8:00-20:00; Четвер: 8:00-17:15; П'ятниця: 8:00-16:00; Субота: 8:00-13:30
1.4.	Центр надання адміністративних послуг виконавчого комітету Кириківської селищної ради	42830, Сумська обл., Великописарівський р-н, смт. Кириківка, вул. Широка, 12; 0955650026; <a href="mailto:ksr.57@ukr.net">ksr.57@ukr.net</a>	Понеділок: 8:00-17:00; Вівторок: 8:00-17:00; Середа: 8:00-20:00; Четвер: 8:00-17:00; П'ятниця: 8:00-16:00.
1.5.	Відділ «Центр надання адміністративних послуг» Великописарівської селищної ради	42800, Сумська обл., смт. Велика Писарівка, вул. Незалежності, 9-А; (05457)5-13-69 <a href="mailto:cnap.vpysarivka@ukr.net">cnap.vpysarivka@ukr.net</a> <a href="http://vpsr.gov.ua">http://vpsr.gov.ua</a>	Понеділок - П'ятниця: 8:00 – 17:00.
1.6.	Центр надання адміністративних послуг Глухівської міської ради	41400, Сумська обл., м. Глухів, вул. Києво-Московська, 8; (05444)7-04-40; <a href="mailto:Snap_gl@ukr.net">Snap_gl@ukr.net</a> ; <a href="http://hlukhiv-rada.gov.ua/tsnap">http://hlukhiv-rada.gov.ua/tsnap</a>	Понеділок: 8:00 – 17:15; Вівторок: 8:00 – 17:15; Середа: 8:00 – 20:00; Четвер: 8:00 – 17:15; П'ятниця-Субота: 8:00 – 16:00.
1.7.	Центр надання адміністративних послуг Есманської селищної ради	41400, Сумська обл., Шосткинський р-н, м. Глухів, вул. Києво-Московська, 43; (05444)61-2-86; <a href="mailto:esman_cnap@ukr.net">esman_cnap@ukr.net</a> ;	Понеділок - Середа: 8:00 – 17:15; Четвер: 8:00 – 20:00; П'ятниця: 8:00 – 16:00.



1.8.	Центр надання адміністративних послуг Березівської сільської ради	41436, Сумська обл., Глухівський р-н., с. Слоут, вул. Шкільна, б. 16; (05444) 3-13-37 <a href="mailto:snap_bereza_otg@ukr.net">snap_bereza_otg@ukr.net</a> <a href="https://berezivska-gromada.gov.ua/">https://berezivska-gromada.gov.ua/</a>	Понеділок: 8:00 – 17:15; Вівторок: 8:00 – 17:15; Середа: 8:00 – 20:00; Четвер: 8:00 – 17:15; П'ятниця: 8:00 – 16:00.
1.9.	Центр надання адміністративних послуг Конотопської міської ради	41600, Сумська обл., м. Конотоп, пр. Миру, 8; (05447) 6-33-19; <a href="mailto:snap_konotop@ukr.net">snap_konotop@ukr.net</a> ; <a href="http://rada.konotop.org/index.php/home/2014-12-25-08-14-09">http://rada.konotop.org/index.php/home/2014-12-25-08-14-09</a>	Понеділок: 8:00 – 15:00; Вівторок: 8:00 – 19:00; Середа: 8:00 – 15:00; Четвер: 8:00 – 20:00; П'ятниця - Субота: 8:00 – 15:00.
1.10.	Відділ «Центр надання адміністративних послуг» виконавчого комітету Дубов'язівської селищної ради	41656, Сумська обл., Конотопський р-н, с. Сім'янівка, вул. Центральна, 64; (05447) 52-1-60; 067-194-16-94 <a href="mailto:dubovyzovka@ukr.net">dubovyzovka@ukr.net</a> ; <a href="https://dubovyzivska.rada.today">https://dubovyzivska.rada.today</a>	Понеділок – Четвер: 8.00 - 16.00; П'ятниця: 8:00-20:00
1.11.	Відділ-Центр надання адміністративних послуг Попівської сільської ради	41627, Сумська обл., Конотопський р-н, с. Попівка, вул. Миру, 1; 0983877090 <a href="mailto:popivkarada@gmail.com">popivkarada@gmail.com</a>	Понеділок – Середа: 8.00 - 17.15; Четвер : 8.00 - 20.00; П'ятниця: 8:00-16:00
1.12.	Центр надання адміністративних послуг Краснопільської селищної ради	42400, Сумська обл., смт. Краснопілля, вул. Мезенівська, 2; (0542)7-11-90, (0542)7-13-06; <a href="mailto:snap.krsnp@ukr.net">snap.krsnp@ukr.net</a> ; <a href="http://rada.konotop.org/index.php/home/2014-12-25-08-14-09">http://rada.konotop.org/index.php/home/2014-12-25-08-14-09</a>	Понеділок – Четвер: 8.00 - 17.00; П'ятниця: 8.00-16.00; Субота: 8.00-14.00.
1.13.	Центр надання адміністративних послуг Миропільської сільської ради	42410, Сумська обл., Краснопільський р-н., с. Миропілля, вул. Сумська, 23; (0542)7-42-11, (0542)7-43-85; <a href="mailto:miropilskasr@ukr.net">miropilskasr@ukr.net</a> ; <a href="https://myropilsca-gromada.gov.ua/viddil-centr-nadannya-administrativnih-poslug-10-35-32-28-12-2017/">https://myropilsca-gromada.gov.ua/viddil-centr-nadannya-administrativnih-poslug-10-35-32-28-12-2017/</a>	Понеділок – Четвер: 8.00 - 17.15; П'ятниця: 8.00-16.00.
1.14.	Центр надання адміністративних послуг виконавчого комітету Кролевецької міської ради	41300, Сумська обл., м. Кролевець, вул. Грушевського, 19; (05453)9-50-61; <a href="mailto:krolrada@ukr.net">krolrada@ukr.net</a> ; <a href="http://www.krolevets-miskrada.gov.ua/index.php/tsentr-nadannya-admin/389-tsnap">http://www.krolevets-miskrada.gov.ua/index.php/tsentr-nadannya-admin/389-tsnap</a>	Понеділок: 8:00 -17:15; Вівторок:8:00 -17:15; Середа:8:00 - 20:00; Четвер: 8:00 - 17:15; П'ятниця:8:00 - 16:00; Субота: 8:00 - 14:00.



1.15.	Відділ адміністративних послуг управління «Центр надання адміністративних послуг» виконавчого комітету Лебединської міської ради	42200, Сумська область, м. Лебедин, вул. Тараса Шевченка, 26; (05445) 2-19-26; <a href="mailto:lebedyn-admin@ukr.net">lebedyn-admin@ukr.net</a> ; <a href="http://lebedynrada.gov.ua">http://lebedynrada.gov.ua</a>	Понеділок: 8:00 -17:15; Вівторок:8:00 -20:00; Середа: 8:00 - 17:15; Четвер: 8:00 - 17:15; П'ятниця:8:00 - 16:00; Субота: 8:00 – 15:00
1.16.	Відділ «Центр надання адміністративних послуг» Липоводолинської селищної ради	42500, Сумська обл., сmt. Липова Долина, вул. Полтавська, 17; (05452) 099-524-74-69; <a href="mailto:cnap.ldol@ukr.net">cnap.ldol@ukr.net</a> ; <a href="http://ldol-gromada.gov.ua">http://ldol-gromada.gov.ua</a>	Понеділок: 9:00 -16:00; Вівторок:9:00 -16:30; Середа: 9:00 - 16:30; Четвер: 9:00 - 20:00; П'ятниця: 9:00 - 16:00.
1.17.	Відділ «Центр надання адміністративних послуг» виконавчого комітету Синівської сільської ради	42533, Сумська обл., Роменський район, с. Синівка, вул. Миру, 1; 5-74-11; <a href="mailto:sunivka.cnap@ukr.net">sunivka.cnap@ukr.net</a> ; <a href="http://synivska-gromada.gov.ua">http://synivska-gromada.gov.ua</a>	Понеділок: 8:00 -17:00; Вівторок:8:00 -17:00; Середа: 8:00 - 20:00; Четвер: 8:00 - 17:00; П'ятниця: 8:00 - 17:00.
1.18.	Відділ «Центр надання адміністративних послуг» Вільшанської сільської ради	42127, Сумська обл., Роменський район, с. Вільшана, вул. Київський шлях, 1а; (05455)5-63-79, 5-61-41; <a href="mailto:vilshcnap@ukr.net">vilshcnap@ukr.net</a> ; <a href="https://vilshanska-gromada.gov.ua">https://vilshanska-gromada.gov.ua</a>	Понеділок - Четвер: 8:00 - 17:15; П'ятниця: 8:00 - 16:00.
1.19.	Центр надання адміністративних послуг Недригайлівської селищної ради	42000, Сумська обл., сmt. Недригайлів, вул. Сумська, 13; (05455) 5-26-48; <a href="mailto:ndr.cnap@sm.gov.ua">ndr.cnap@sm.gov.ua</a> ; <a href="http://nedrygailiv.nedr-rr.org.ua/cnap/">http://nedrygailiv.nedr-rr.org.ua/cnap/</a>	Понеділок - Середа: 8:00 – 17:15; Четвер: 8:00 – 20:00; П'ятниця: 8:00 – 16:00.
1.20.	Відділ «Центр надання адміністративних послуг» Чупахівської селищної ради	42722, Сумська обл., Охтирський р-н, сmt Чупахівка, вул. Воздвиженська, 53 (05446) 9-02-87; <a href="mailto:cnap-chupah@ukr.net">cnap-chupah@ukr.net</a>	Понеділок - П'ятниця: 8:00 – 17:00.
1.21.	Центр надання адміністративних послуг Охтирської міської ради	42700, Сумська обл., м. Охтирка, вул. Незалежності, 5; (05446) 4-15-15, 0666692039; <a href="mailto:admincentr_okhtyrka@ukr.net">admincentr_okhtyrka@ukr.net</a> ; <a href="http://www.omvk.sm.ua/content/section/32/235/">http://www.omvk.sm.ua/content/section/32/235/</a>	Понеділок: 8:00 – 17:15; Вівторок: 8:00 – 20:00; Середа-Четвер: 8:00 – 17:15; П'ятниця: 8:00 – 16:00; Субота: 8:00 – 16:00.
1.22.	Відділ "Центр надання адміністративних послуг" апарату Чернечинської сільської ради	42760, Сумської обл., Охтирського р-н, с. Чернеччина, вул. Готеляка, 2; (05446) 4 18 08;	Понеділок - Вівторок: 8-00 – 17-15; Середа: 8-00 – 20-00; Четвер: 8-00 – 17-15;



		<a href="mailto:chern-cnarp@ukr.net">chern-cnarp@ukr.net</a>	П'ятниця: 8:00 – 16:00.
1.23.	Управління «Центр надання адміністративних послуг» виконавчого комітету Путивльської міської ради	41500, Сумська обл., м. Путивль, вул. Першотравнева, 84; +380500337143; <a href="mailto:cnap-putivl@ukr.net">cnap-putivl@ukr.net</a>	Понеділок: 8:00 – 17:15; Вівторок: 8:00 – 17:15; Середа: 8:00 – 20:00; Четвер: 8:00 – 17:15; П'ятниця: 8:00 – 16:00.
1.24.	Відділ «Центр надання адміністративних послуг Новослобідської сільської ради»	41530, Сумська обл., Путивльський р-н, с. Нова Слобода, вул. Першотравнева, 3; (05442) 5 45 20; <a href="mailto:cnap_nsloboda@ukr.net">cnap_nsloboda@ukr.net</a> ; <a href="https://novoslobidska-gromada.gov.ua">https://novoslobidska-gromada.gov.ua</a>	Понеділок- П'ятниця: 8:00 - 16:00.
1.25.	Центр надання адміністративних послуг міста Ромни	42000, Сумська обл., м. Ромни, вул. Соборна, 13/71; (05448) 5-29-15; <a href="mailto:reestr@romny-vk.gov.ua">reestr@romny-vk.gov.ua</a> ; <a href="http://romny.osp-ua.info/?ch=2&amp;fl=zaynyat">http://romny.osp-ua.info/?ch=2&amp;fl=zaynyat</a>	Понеділок: 8:00 – 17:00; Вівторок: 8:00 – 20:00; Середа: 8:00 – 17:00; Четвер: 8:00 – 17:00; П'ятниця: 8:00 – 16:00; Субота: 8:00 – 15:00.
1.26.	Відділ «Центр надання адміністративних послуг» Середино-Будської міської ради	41000, Сумська область, м. Середино-Буда, вул. Центральна, 25; (05451) 7-10-15; <a href="mailto:sbudagorsoviet@gmail.com">sbudagorsoviet@gmail.com</a> ; <a href="https://sbmiskrada.gov.ua">https://sbmiskrada.gov.ua</a>	Понеділок- П'ятниця: 8:00 - 17:15.
1.27.	Відділ «Центр надання адміністративних послуг» виконавчого комітету Зноб-Новгородської селищної ради	41022, Сумська область, Середино-Будський р-н, смт. Зноб-Новгородськ вул. 30 років Перемоги, 9; 096 762 95 74; <a href="mailto:04391279@mail.gov.ua">04391279@mail.gov.ua</a> ; <a href="https://zn-otg.gov.ua/viddil-z-juridichn-ih-pitan-ta-derzhavnoi-reestracii-15-26-34-30-10-2017/">https://zn-otg.gov.ua/viddil-z-juridichn-ih-pitan-ta-derzhavnoi-reestracii-15-26-34-30-10-2017/</a>	Понеділок: 8:00 - 16:15; Вівторок: 8:00 – 20:00; Середа:- П'ятниця: 8:00 - 16:15.
1.28.	Сектор «Територіальний підрозділ відділу «Центр надання адміністративних послуг» виконавчого комітету Степанівської селищної ради»	40009, м. Суми, вул. Іллінська, 97; (0542) 663-559; <a href="mailto:srda.cnarp@sm.gov.ua">srda.cnarp@sm.gov.ua</a> ; <a href="http://sumy.sm.gov.ua/index.php/uk/prioriteti/regional-komitet">http://sumy.sm.gov.ua/index.php/uk/prioriteti/regional-komitet</a>	Понеділок-Середа: 9:00 – 17:15; Четвер: 9:00 – 20:00; П'ятниця: 9:00 – 16:15.
1.29.	Управління Центр надання адміністративних послуг у м. Суми Сумської міської ради	40004, м. Суми, вул. Горького, 21; (0542)700-575; <a href="mailto:cnap@smr.gov.ua">cnap@smr.gov.ua</a> ; <a href="http://cnap.gov.ua/">http://cnap.gov.ua/</a>	Понеділок, Середа: 8:00 – 17:15; Вівторок, Четвер: 8:00 -20:00; П'ятниця: 8:00 -16:00; Субота: 8:00 -14:00.
1.30.	Відділ «Центр надання адміністративних послуг» виконавчого комітету Боромлянської сільської ради	42621, Сумська область, Тростянецький район, с. Боромля, вул. Сумська, 10; (05458) 58257;	Понеділок - Вівторок: 8.00 - 17.00; Середа: 8:00 – 20:00



		<a href="mailto:cnap_boromlya@ukr.net">cnap_boromlya@ukr.net</a> ; <a href="http://bilozirska.gromada.org.ua/cnap-09-00-26-26-10-2016/">http://bilozirska.gromada.org.ua/cnap-09-00-26-26-10-2016/</a>	Четвер - П'ятниця : 8.00 - 17.00.
1.31.	Відділ центр надання адміністративних послуг Тростянецької міської ради	42600, Сумська обл., м. Тростянець, вул. Миру, 6; (05458) 6-62-90; <a href="mailto:trost-cnap@ukr.net">trost-cnap@ukr.net</a> ; <a href="http://www.trostanets-miskrada.gov.ua">www.trostanets-miskrada.gov.ua</a>	Понеділок-Вівторок: 8:00 – 17:15; Середа: 8:00 – 20:00; Четвер: 8:00 – 17:15; П'ятниця: 8:00 – 16:00.
1.32.	Управління «Центр надання адміністративних послуг міста Шостка»	41100, Сумська обл., м. Шостка, вул. Горького, 14а; (05449) 7-47-77, (05449) 7-09-01; <a href="mailto:shst.mr-cnap@sm.gov.ua">shst.mr-cnap@sm.gov.ua</a> ; <a href="http://shostka-rada.gov.ua/government/departament/s/centr_nadannya_adm_n_strativnih_poslug_m_sta_shostka/">http://shostka-rada.gov.ua/government/departament/s/centr_nadannya_adm_n_strativnih_poslug_m_sta_shostka/</a>	Вівторок-Четвер: 9:00 – 16:00; П'ятниця: 8:30 – 15:30; Субота: 8:30 – 15:30.

Нормативні акти, якими регламентується надання адміністративної послуги		
4.	Закони України	Стаття 38 Закону України «Про Державний земельний кадастр», Закон України «Про державну реєстрацію речових прав на нерухоме майно та їх обтяжень»
5.	Акти Кабінету Міністрів України	Пункти 166, 167, 167 <sup>1</sup> , 168, 171, 177 <sup>1</sup> Порядку ведення Державного земельного кадастру, затвердженого постановою Кабінету Міністрів України від 17 жовтня 2012 р. № 1051 Розпорядження Кабінету Міністрів України від 16 травня 2014 р. № 523-р «Деякі питання надання адміністративних послуг органів виконавчої влади через центри надання адміністративних послуг»
6.	Акти центральних органів виконавчої влади	
7.	Акти місцевих органів виконавчої влади/органів місцевого самоврядування	
Умови отримання адміністративної послуги		
8.	Підстава для одержання адміністративної послуги	Заява про надання відомостей з Державного земельного кадастру
9.	Вичерпний перелік документів, необхідних для отримання адміністративної послуги, а також вимоги до них	1. Заява про надання відомостей з Державного земельного кадастру за формою, встановленою Порядком ведення Державного земельного кадастру, затвердженим постановою Кабінету Міністрів України від 17 жовтня 2012 р. № 1051 (форма заяви додається)* 2. Документ, що підтверджує оплату послуг з надання витягу з Державного земельного кадастру про земельну ділянку (або інформація (реквізити платежу) про сплату збору (внесення плати) в будь-якій формі, надані суб'єктом звернення **). 3. Документ, який підтверджує повноваження діяти від імені заявника (у разі подання заяви уповноваженою заявником особою)
10.	Порядок та спосіб подання документів, необхідних для отримання адміністративної послуги	Заява про надання відомостей з Державного земельного кадастру у паперовій формі з доданими документами подається заявником або уповноваженою ним особою особисто або надсилається рекомендованим листом з описом вкладення та повідомленням про вручення або в електронній формі надсилається через Публічну кадастрову карту або Єдиний державний портал адміністративних послуг, у тому числі через





		інтегровану з ним інформаційну систему Держгеокадастру, представлену у формі Інтернет-сторінки. У разі подання заяви органом державної влади, органом місцевого самоврядування у заяві зазначаються підстави надання відповідної інформації з посиланням на норму закону, яка передбачає право відповідного органу запитувати таку інформацію, а також реквізити справи, у зв'язку з якою виникла потреба в отриманні інформації. Така заява розглядається у позачерговому порядку.
11.	Платність (безоплатність) надання адміністративної послуги	Послуга платна
		<i>У разі платності:</i>
11.1	Нормативно-правові акти, на підставі яких стягується плата	Стаття 41 Закону України «Про Державний земельний кадастр», стаття 34 Закону України «Про державну реєстрацію речових прав на нерухоме майно та їх обтяжень»
11.2	Розмір та порядок внесення плати (адміністративного збору) за платну адміністративну послугу	<p>Розмір плати за надання послуги – 0,05 розміру прожиткового мінімуму для працездатних осіб, встановленого законом на 1 січня календарного року, в якому надається відповідна адміністративна послуга (у випадку звернення органів виконавчої влади та органів місцевого самоврядування – безоплатно).</p> <p>За надання витягу з Державного земельного кадастру про земельну ділянку, що містить відомості Державного реєстру речових прав на нерухоме майно, додатково сплачується адміністративний збір за надання інформації з цього реєстру відповідно до Закону України «Про державну реєстрацію речових прав на нерухоме майно та їх обтяжень».</p> <p>За отримання інформації з Державного реєстру прав справляється адміністративний збір у такому розмірі:</p> <p>0,025 прожиткового мінімуму для працездатних осіб - отримання інформації в паперовій формі;</p> <p>0,0125 прожиткового мінімуму для працездатних осіб - отримання інформації в електронній формі;</p> <p>Адміністративний збір справляється у відповідному розмірі від прожиткового мінімуму для працездатних осіб, встановленого законом на 1 січня календарного року, та округлюється до найближчих 10 гривень.</p> <p>Оплата послуги здійснюється шляхом попереднього перерахування коштів через банки та/або відділення поштового зв'язку; підтвердженням оплати послуги є платіжне доручення або квитанція з відміткою банку чи відділення поштового зв'язку (або інформація (реквізити платежу) про сплату збору (внесення плати) в будь-якій формі, надані суб'єктом звернення **)</p> <p>Оплата послуг здійснюється з урахуванням вимог Закону України «Про платіжні системи та переказ коштів в Україні».</p> <p>У разі подання заяви в електронній формі оплата послуг за надання відомостей з Державного земельного кадастру здійснюється із застосуванням електронних платіжних засобів відповідно до Закону України «Про платіжні системи та переказ коштів в Україні».</p>
11.3.	Розрахунковий рахунок для внесення плати	Розрахунковий рахунок для внесення плати надається центром надання адміністративних послуг, який надає адміністративну послугу
12.	Строк надання адміністративної послуги	В день реєстрації відповідної заяви у відповідному структурному підрозділі Головного управління Держгеокадастру у Сумській області. У разі подання заяви в електронній формі через Публічну кадастрову карту витяг з Державного земельного кадастру про земельну ділянку у формі електронного документа або мотивована відмова в наданні такого документа видаються в режимі реального часу за допомогою програмного забезпечення



		Державного земельного кадастру.
13.	Перелік підстав для відмови у наданні адміністративної послуги	<p>1. У Державному земельному кадастрі відсутні запитувані відомості</p> <p>2. Із заявою про надання відомостей з Державного земельного кадастру звернулася неналежна особа (право на отримання витягу з Державного земельного кадастру про земельну ділянку надано органам державної влади, органам місцевого самоврядування для здійснення своїх повноважень, визначених законом; фізичним та юридичним особам, за умови їх ідентифікації з використанням кваліфікованого електронного підпису чи іншого альтернативного засобу ідентифікації особи).</p> <p>3. Документи подані не в повному обсязі (відсутність документа, що підтверджує повноваження діяти від імені заявника, відсутність документа, що підтверджує оплату послуг з надання витягу (або інформації (реквізитів платежу)**) та/або не відповідають вимогам, встановленим законом (заява не відповідає встановленій формі)</p>
14.	Результат надання адміністративної послуги	Витяг з Державного земельного кадастру про земельну ділянку з відомостями про речові права на земельну ділянку, їх обтяження, одержаними в порядку інформаційної взаємодії з Державного реєстру речових прав на нерухоме майно або повідомлення про відмову у наданні відомостей з Державного земельного кадастру
15.	Способи отримання відповіді (результату)	<p>Видається центром надання адміністративних послуг заявнику (уповноваженій особі заявника), або надсилається поштою на адресу, вказану заявником у заяві.</p> <p>У разі подання заяви в електронній формі за власним кваліфікованим електронним підписом (печаткою) заявника відомості з Державного земельного кадастру про земельну ділянку або мотивована відмова у наданні таких відомостей за бажанням заявника видаються також у формі електронного документа технічними засобами телекомунікацій.</p>
16.	Примітка	<p>*Форма заяви про надання відомостей з Державного земельного кадастру наведені у додатку до Типової інформаційної картки адміністративної послуги</p> <p>**до 31 грудня 2021 р.</p>



Додаток  
до інформаційної картки адміністративної  
послуги з надання відомостей з Державного  
земельного кадастру у формі витягу з  
Державного земельного кадастру про  
земельну ділянку з відомостями про речові  
права на земельну ділянку, їх обтяження,  
одержаними в порядку інформаційної  
взаємодії з Державного реєстру речових  
прав на нерухоме майно

(особа, уповноважена надавати відомості
з Державного земельного кадастру)
(прізвище, ім'я та по батькові фізичної особи /
найменування юридичної особи)
(податковий номер/серія та номер паспорта
фізичної особи, яка через свої релігійні переконання
відмовилася від прийняття номера)
(реквізити документа, що посвідчує особу,
яка звернулася із заявою
(назва документа, номер та серія, дата видачі), та
документа, що посвідчує повноваження діяти
від імені особи)
(місце проживання фізичної особи /
місцезнаходження юридичної особи)
(номер контактного телефону)

## ЗАЯВА

### про надання відомостей з Державного земельного кадастру

Відповідно до Закону України “Про Державний земельний кадастр” та Порядку ведення Державного земельного кадастру прошу надати:

витяг з Державного  
земельного кадастру

про:

- межі державного кордону України
- землі в межах території адміністративно-територіальної одиниці
- обмеження у використанні земель
- земельну ділянку з:
  - відомостями про речові права на земельну ділянку, їх обтяження, одержаними в порядку інформаційної взаємодії з Державного реєстру речових прав на нерухоме майно;
  - усіма відомостями, внесеними до Поземельної книги, крім відомостей про речові права на земельну ділянку, що виникли після 1 січня 2013 р.
  - видачу державного акта на право власності на земельну

ГУ ДЕРЖГЕОКАДАСТРУ У СУМСЬКІЙ ОБЛАСТІ

54/0/13-21 від 23.06.2021



ділянку новому власнику земельної ділянки

- довідку, що містить узагальнену інформацію про землі (території);
- вкопіювання з картографічної основи Державного земельного кадастру, кадастрової карти (плану);
- копію документа, що створюється під час ведення Державного земельного кадастру;
- витяг з документа Державного земельного кадастру;
- довідку про наявність та розмір земельної частки (паю);
- довідку про наявність у Державному земельному кадастрі відомостей про одержання у власність земельної ділянки у межах норм безоплатної приватизації за певним видом її цільового призначення (використання);
- довідку про осіб, які отримали доступ до інформації про суб'єкта речового права у Державному земельному кадастрі.

Відомості про:	власника / користувача земельної ділянки або уповноважену ним особу; спадкоємця/ правонаступника (для юридичних осіб); особу, в інтересах якої встановлено обмеження, або уповноважену нею особу	орган державної влади / орган місцевого самоврядування; розробника документації із землеустрою/суб'єкта оціночної діяльності відповідно до статті 6 Закону України "Про оцінку земель"; нотаріуса
Прізвище, ім'я та по батькові фізичної особи / найменування юридичної особи		
Податковий номер / серія та номер паспорта фізичної особи, яка через свої релігійні переконання відмовилася від прийняття номера		
Місце проживання фізичної особи / місцезнаходження юридичної особи		
Реквізити документа, що посвідчує особу заявника (назва, номер та серія документа, дата його видачі), та документа, що посвідчує повноваження діяти від імені особи (для уповноваженої особи)		
Підстави для надання відповідної інформації з посиланням на норму закону, яка передбачає право відповідного органу державної влади або органу місцевого самоврядування запитувати таку інформацію, а також реквізити справи, у зв'язку з якою виникла потреба в отриманні інформації		

Відомості про об'єкт Державного земельного кадастру, стосовно якого запитуються відомості:

Дані про земельну ділянку	
Місце розташування земельної ділянки	
Кадастровий номер земельної ділянки (за наявності)	



Дані про інший об'єкт Державного земельного кадастру, стосовно якого запитуються відомості	
--	--

Відомості про документ та/або витяг з документа Державного земельного кадастру, стосовно якого запитуються відомості:

Дані про тип (назву), номер, дату реєстрації, назву розділу або перелік розділів, назву або номер сторінки документу, з якого замовляється копія	
--	--

До заяви/запиту додаються:

копія документа, що посвідчує особу;  
 документ про оплату послуг за надання відомостей з Державного земельного кадастру;

документ, який підтверджує повноваження діяти від імені заявника (у разі подання заяви уповноваженою особою заявника);  
 доручення власника (користувача) або набувача права на земельну ділянку на отримання відомостей з Державного земельного кадастру.

Інформацію про стан формування витягу/довідки/викопіювання/ засвідченої копії прошу надати:

- у паперовій формі  
 в електронній формі на адресу: \_\_\_\_\_  
 в іншій формі \_\_\_\_\_

Підпис заявника

--

МП (за наявності)

Дата подання заяви

--

МП

Службова інформація  
Реєстраційний номер заяви

--

Дата реєстрації заяви

--

Прізвище, ім'я та по батькові особи, уповноваженої надавати відомості з Державного земельного кадастру

--

Підпис особи, уповноваженої надавати відомості з Державного земельного кадастру

--



**ІНФОРМАЦІЙНА КАРТКА АДМІНІСТРАТИВНОЇ ПОСЛУГИ  
НАДАННЯ ВІДОМОСТЕЙ З ДЕРЖАВНОГО ЗЕМЕЛЬНОГО КАДАСТРУ  
У ФОРМІ ВИТЯГІВ З ДЕРЖАВНОГО ЗЕМЕЛЬНОГО КАДАСТРУ ПРО ЗЕМЕЛЬНУ ДІЛЯНКУ З  
УСИМА ВІДОМОСТЯМИ, ВНЕСЕНИМИ ДО ПОЗЕМЕЛЬНОЇ КНИГИ, КРІМ ВІДОМОСТЕЙ ПРО  
РЕЧОВІ ПРАВА НА ЗЕМЕЛЬНУ ДІЛЯНКУ, ЩО ВИНИКЛИ ПІСЛЯ 1 СІЧНЯ 2013 Р.**

(назва адміністративної послуги)

Відділ у Білопільському районі  
Відділ у Буринському районі  
Відділ у Великописарівському районі  
Відділ у Глухівському районі  
Відділ у Конотопському районі  
Відділ у Краснопільському районі  
Відділ у Кролевецькому районі  
Відділ у Лебединському районі  
Відділ у Липоводолинському районі  
Відділ у Недригайлівському районі  
Відділ в Охтирському районі  
Відділ у Путивльському районі  
Відділ у Роменському районі  
Відділ у Середино-Будському районі  
Міськрайонне управління в м. Сумах та Сумському районі  
Відділ у Тростянецькому районі  
Відділ у Шосткинському районі  
Відділ в Ямпільському районі  
(найменування суб'єкта надання послуги)

Інформація про центр надання адміністративної послуги			
	1.	2.	3.
№	Найменування центру надання адміністративної послуги, в якому здійснюється обслуговування суб'єкта звернення	Місце знаходження, телефон/факс (довідки), адреса електронної пошти, веб-сайт Центру надання адміністративних послуг	Інформація щодо режиму роботи Центру надання адміністративних послуг
1.	Відділ «Центр з надання адміністративних послуг» виконавчого комітету Білопільської міської ради	41800, Сумська обл., м. Білопілья, вул. Старопутивльська, 35; (05443) 9-12-95; <a href="mailto:bilopillya-cnap@ukr.net">bilopillya-cnap@ukr.net</a> ; <a href="http://bilopillya-meria.gov.ua">http://bilopillya-meria.gov.ua</a>	Понеділок - Четвер: 8:00-17:15; П'ятниця: 8:00-16:00.
1.2.	Відділ "Центр надання адміністративних послуг" Миколаївської селищної ради Білопільського району Сумської області	41854, Сумська обл., Білопільський р-н, смт. Миколаївка, б-р Свободи, 2А; (05443)9-72-38; <a href="mailto:cnap_mykolaivka@ukr.net">cnap_mykolaivka@ukr.net</a>	Понеділок: 8:15 – 17:15; Вівторок: 8:00-20:00; Середа-Четвер: 8:15-17:15; П'ятниця: 8:00-16:00.



1.3.	Відділ «Центр надання адміністративних послуг» виконавчого комітету Буринської міської ради	41700, Сумська обл., м. Буринь, вул. Д.Бедного, 6; (05454) 2-22-07; <a href="mailto:snapburyn.rada@ukr.net">snapburyn.rada@ukr.net</a> ; <a href="http://buryn-miskrada.gov.ua">http://buryn-miskrada.gov.ua</a>	Понеділок: 8:00-17:15; Вівторок: 8:00-17:15; Середа: 8:00-20:00; Четвер: 8:00-17:15; П'ятниця: 8:00-16:00; Субота: 8:00-13:30
1.4.	Центр надання адміністративних послуг виконавчого комітету Кириківської селищної ради	42830, Сумська обл., Великописарівський р-н, смт. Кириківка, вул. Широка, 12; 0955650026; <a href="mailto:ksr.57@ukr.net">ksr.57@ukr.net</a>	Понеділок: 8:00-17:00; Вівторок: 8:00-17:00; Середа: 8:00-20:00; Четвер: 8:00-17:00; П'ятниця: 8:00-16:00.
1.5.	Відділ «Центр надання адміністративних послуг» Великописарівської селищної ради	42800, Сумська обл., смт. Велика Писарівка, вул. Незалежності, 9-А; (05457)5-13-69 <a href="mailto:snap.vpysarivka@ukr.net">snap.vpysarivka@ukr.net</a> <a href="http://vpsr.gov.ua">http://vpsr.gov.ua</a>	Понеділок - П'ятниця: 8:00 – 17:00.
1.6.	Центр надання адміністративних послуг Глухівської міської ради	41400, Сумська обл., м. Глухів, вул. Києво-Московська, 8; (05444)7-04-40; <a href="mailto:Snap_gl@ukr.net">Snap_gl@ukr.net</a> ; <a href="http://hlukhiv-rada.gov.ua/tsnap">http://hlukhiv-rada.gov.ua/tsnap</a>	Понеділок: 8:00 – 17:15; Вівторок: 8:00 – 17:15; Середа: 8:00 – 20:00; Четвер: 8:00 – 17:15; П'ятниця-Субота: 8:00 – 16:00.
1.7.	Центр надання адміністративних послуг Есманської селищної ради	41400, Сумська обл., Шосткинський р-н, м. Глухів, вул. Києво-Московська, 43; (05444)61-2-86; <a href="mailto:esman_cnap@ukr.net">esman_cnap@ukr.net</a> ;	Понеділок - Середа: 8:00 – 17:15; Четвер: 8:00 – 20:00; П'ятниця: 8:00 – 16:00.
1.8.	Центр надання адміністративних послуг Березівської сільської ради	41436, Сумська обл., Глухівський р-н., с. Слоут, вул. Шкільна, б. 16; (05444) 3-13-37 <a href="mailto:snap_bereza_otg@ukr.net">snap_bereza_otg@ukr.net</a> <a href="https://berezivska-gromada.gov.ua/">https://berezivska-gromada.gov.ua/</a>	Понеділок: 8:00 – 17:15; Вівторок: 8:00 – 17:15; Середа: 8:00 – 20:00; Четвер: 8:00 – 17:15; П'ятниця: 8:00 – 16:00.
1.9.	Центр надання адміністративних послуг Конотопської міської ради	41600, Сумська обл., м. Конотоп, пр. Миру, 8; (05447) 6-33-19; <a href="mailto:snap_konotop@ukr.net">snap_konotop@ukr.net</a> ; <a href="http://rada.konotop.org/index.php/home/2014-12-25-08-14-09">http://rada.konotop.org/index.php/home/2014-12-25-08-14-09</a>	Понеділок: 8:00 – 15:00; Вівторок: 8:00 – 19:00; Середа: 8:00 – 15:00; Четвер: 8:00 – 20:00; П'ятниця - Субота: 8:00 – 15:00.



1.10.	Відділ «Центр надання адміністративних послуг» виконавчого комітету Дубов'язівської селищної ради	41656, Сумська обл., Конотопський р-н, с. Сім'янівка, вул. Центральна, 64; (05447) 52-1-60; 067-194-16-94 <a href="mailto:dubovyzovka@ukr.net">dubovyzovka@ukr.net</a> ; <a href="https://dubovyzivska.rada.today">https://dubovyzivska.rada.today</a>	Понеділок – Четвер: 8.00 - 16.00; П'ятниця: 8:00-20:00
1.11.	Відділ-Центр надання адміністративних послуг Попівської сільської ради	41627, Сумська обл., Конотопський р-н, с. Попівка, вул. Миру, 1; 0983877090 <a href="mailto:popivkarada@gmail.com">popivkarada@gmail.com</a>	Понеділок – Серeda: 8.00 - 17.15; Четвер : 8.00 - 20.00; П'ятниця: 8:00-16:00
1.12.	Центр надання адміністративних послуг Краснопільської селищної ради	42400, Сумська обл., смт. Краснопілля, вул. Мезенівська, 2; (0542)7-11-90, (0542)7-13-06; <a href="mailto:snap.krsnp@ukr.net">snap.krsnp@ukr.net</a> ; <a href="http://rada.konotop.org/index.php/home/2014-12-25-08-14-09">http://rada.konotop.org/index.php/home/2014-12-25-08-14-09</a>	Понеділок – Четвер: 8.00 - 17.00; П'ятниця: 8.00-16.00; Субота: 8.00-14.00.
1.13.	Центр надання адміністративних послуг Миропільської сільської ради	42410, Сумська обл., Краснопільський р-н., с. Миропілля, вул. Сумська, 23; (0542)7-42-11, (0542)7-43-85; <a href="mailto:miropilskasr@ukr.net">miropilskasr@ukr.net</a> ; <a href="https://myropilsca-gromada.gov.ua/viddil-centr-nadannya-administrativnih-poslug-10-35-32-28-12-2017/">https://myropilsca-gromada.gov.ua/viddil-centr-nadannya-administrativnih-poslug-10-35-32-28-12-2017/</a>	Понеділок – Четвер: 8.00 - 17.15; П'ятниця: 8.00-16.00.
1.14.	Центр надання адміністративних послуг виконавчого комітету Кролевецької міської ради	41300, Сумська обл., м. Кролевець, вул. Грушевського, 19; (05453)9-50-61; <a href="mailto:krolrada@ukr.net">krolrada@ukr.net</a> ; <a href="http://www.krolevets-miskrada.gov.ua/index.php/tsentr-nadannya-admin/389-tsnap">http://www.krolevets-miskrada.gov.ua/index.php/tsentr-nadannya-admin/389-tsnap</a>	Понеділок: 8:00 -17:15; Вівторок:8:00 -17:15; Серeda:8:00 - 20:00; Четвер: 8:00 - 17:15; П'ятниця:8:00 - 16:00; Субота: 8:00 - 14:00.
1.15.	Відділ адміністративних послуг управління «Центр надання адміністративних послуг» виконавчого комітету Лебединської міської ради	42200, Сумська область, м. Лебедин, вул. Тараса Шевченка, 26; (05445) 2-19-26; <a href="mailto:lebedyn-admin@ukr.net">lebedyn-admin@ukr.net</a> ; <a href="http://lebedynrada.gov.ua">http://lebedynrada.gov.ua</a>	Понеділок: 8:00 -17:15; Вівторок:8:00 -20:00; Серeda: 8:00 - 17:15; Четвер: 8:00 - 17:15; П'ятниця:8:00 - 16:00; Субота: 8:00 – 15:00





1.16.	Відділ «Центр надання адміністративних послуг» Липоводолинської селищної ради	42500, Сумська обл., смт. Липова Долина, вул. Полтавська, 17; (05452) 099-524-74-69; <a href="mailto:cnap.ldol@ukr.net">cnap.ldol@ukr.net</a> ; <a href="http://ldol-gromada.gov.ua">http://ldol-gromada.gov.ua</a>	Понеділок: 9:00 -16:00; Вівторок:9:00 -16:30; Середа: 9:00 - 16:30; Четвер: 9:00 - 20:00; П'ятниця: 9:00 - 16:00.
1.17.	Відділ «Центр надання адміністративних послуг» виконавчого комітету Синівської сільської ради	42533, Сумська обл., Роменський район, с. Синівка, вул. Миру, 1; 5-74-11; <a href="mailto:sunivka.cnap@ukr.net">sunivka.cnap@ukr.net</a> ; <a href="http://synivska-gromada.gov.ua">http://synivska-gromada.gov.ua</a>	Понеділок: 8:00 -17:00; Вівторок:8:00 -17:00; Середа: 8:00 - 20:00; Четвер: 8:00 - 17:00; П'ятниця: 8:00 - 17:00.
1.18.	Відділ «Центр надання адміністративних послуг» Вільшанської сільської ради	42127, Сумська обл., Роменський район, с. Вільшана, вул. Київський шлях, 1а; (05455)5-63-79, 5-61-41; <a href="mailto:vilshcnap@ukr.net">vilshcnap@ukr.net</a> ; <a href="https://vilshanska-gromada.gov.ua">https://vilshanska-gromada.gov.ua</a>	Понеділок - Четвер: 8:00 - 17:15; П'ятниця: 8:00 - 16:00.
1.19.	Центр надання адміністративних послуг Недригайлівської селищної ради	42000, Сумська обл., смт. Недригайлів, вул. Сумська, 13; (05455) 5-26-48; <a href="mailto:ndr.cnap@sm.gov.ua">ndr.cnap@sm.gov.ua</a> ; <a href="http://nedrygailiv.nedr-rr.org.ua/cnap/">http://nedrygailiv.nedr-rr.org.ua/cnap/</a>	Понеділок - Середа: 8:00 – 17:15; Четвер: 8:00 – 20:00; П'ятниця: 8:00 – 16:00.
1.20.	Відділ «Центр надання адміністративних послуг» Чупахівської селищної ради	42722, Сумська обл., Охтирський р-н, смт Чупахівка, вул. Воздвиженська, 53 (05446) 9-02-87; <a href="mailto:cnap-chupah@ukr.net">cnap-chupah@ukr.net</a>	Понеділок - П'ятниця: 8:00 – 17:00.
1.21.	Центр надання адміністративних послуг Охтирської міської ради	42700, Сумська обл., м. Охтирка, вул. Незалежності, 5; (05446) 4-15-15, 0666692039; <a href="mailto:admincentr_okhtyrka@ukr.net">admincentr_okhtyrka@ukr.net</a> ; <a href="http://www.omvk.sm.ua/content/section/32/235/">http://www.omvk.sm.ua/content/section/32/235/</a>	Понеділок: 8:00 – 17:15; Вівторок: 8:00 – 20:00; Середа-Четвер: 8:00 – 17:15; П'ятниця: 8:00 – 16:00; Субота: 8:00 – 16:00.
1.22.	Відділ "Центр надання адміністративних послуг" апарату Чернечинської сільської ради	42760, Сумської обл., Охтирського р-н, с. Чернеччина, вул. Готеляка, 2; (05446) 4 18 08; <a href="mailto:chern-cnap@ukr.net">chern-cnap@ukr.net</a>	Понеділок - Вівторок: 8-00 – 17-15; Середа: 8-00 – 20-00; Четвер: 8-00 – 17-15; П'ятниця: 8-00 – 16-00.



1.23.	Управління «Центр надання адміністративних послуг» виконавчого комітету Путивльської міської ради	41500, Сумська обл., м. Путивль, вул. Першотравнева, 84; +380500337143; <a href="mailto:cnap-putivl@ukr.net">cnap-putivl@ukr.net</a>	Понеділок: 8:00 – 17:15; Вівторок: 8:00 – 17:15; Середа: 8:00 – 20:00; Четвер: 8:00 – 17:15; П'ятниця: 8:00 – 16:00.
1.24.	Відділ «Центр надання адміністративних послуг Новослобідської сільської ради»	41530, Сумська обл., Путивльський р-н, с. Нова Слобода, вул. Першотравнева, 3; (05442) 5 45 20; <a href="mailto:cnap_nsloboda@ukr.net">cnap_nsloboda@ukr.net</a> ; <a href="https://novoslobidska-gromada.gov.ua">https://novoslobidska-gromada.gov.ua</a>	Понеділок- П'ятниця: 8:00 - 16:00.
1.25.	Центр надання адміністративних послуг міста Ромни	42000, Сумська обл., м. Ромни, вул. Соборна, 13/71; (05448) 5-29-15; <a href="mailto:reestr@romny-vk.gov.ua">reestr@romny-vk.gov.ua</a> ; <a href="http://romny.osp-ua.info/?ch=2&amp;fl=zaynyat">http://romny.osp-ua.info/?ch=2&amp;fl=zaynyat</a>	Понеділок: 8:00 – 17:00; Вівторок: 8:00 – 20:00; Середа: 8:00 – 17:00; Четвер: 8:00 – 17:00; П'ятниця: 8:00 – 16:00; Субота: 8:00 – 15:00.
1.26.	Відділ «Центр надання адміністративних послуг» Середино-Будської міської ради	41000, Сумська область, м. Середино-Буда, вул. Центральна, 25; (05451) 7-10-15; <a href="mailto:sbudagorsovet@gmail.com">sbudagorsovet@gmail.com</a> ; <a href="https://sbmiskrada.gov.ua">https://sbmiskrada.gov.ua</a>	Понеділок- П'ятниця: 8:00 - 17:15.
1.27.	Відділ «Центр надання адміністративних послуг» виконавчого комітету Зноб-Новгородської селищної ради	41022, Сумська область, Середино-Будський р-н, смт. Зноб-Новгородськ вул. 30 років Перемоги, 9; 096 762 95 74; <a href="mailto:04391279@mail.gov.ua">04391279@mail.gov.ua</a> ; <a href="https://zn-otg.gov.ua/viddil-z-juridichn-ih-pitan-ta-derzhavnoi-reestracii-15-26-34-30-10-2017/">https://zn-otg.gov.ua/viddil-z-juridichn-ih-pitan-ta-derzhavnoi-reestracii-15-26-34-30-10-2017/</a>	Понеділок: 8:00 - 16:15; Вівторок: 8:00 – 20:00; Середа:- П'ятниця: 8:00 - 16:15.
1.28.	Сектор «Територіальний підрозділ відділу «Центр надання адміністративних послуг» виконавчого комітету Степанівської селищної ради»	40009, м. Суми, вул. Іллінська, 97; (0542) 663-559; <a href="mailto:srda.cnap@sm.gov.ua">srda.cnap@sm.gov.ua</a> ; <a href="http://sumy.sm.gov.ua/index.php/uk/prioriteti/regional-komitet">http://sumy.sm.gov.ua/index.php/uk/prioriteti/regional-komitet</a>	Понеділок-Середа: 9:00 – 17:15; Четвер: 9:00 – 20:00; П'ятниця: 9:00 – 16:15.
1.29.	Управління Центр надання адміністративних послуг у м. Суми Сумської міської ради	40004, м. Суми, вул. Горького, 21; (0542)700-575; <a href="mailto:cnap@smr.gov.ua">cnap@smr.gov.ua</a> ; <a href="http://cnap.gov.ua/">http://cnap.gov.ua/</a>	Понеділок, Середа: 8:00 – 17:15; Вівторок, Четвер: 8:00 -20:00; П'ятниця: 8:00 -16:00; Субота: 8:00 -14:00.
1.30.	Відділ «Центр надання адміністративних послуг» виконавчого комітету Боромлянської сільської ради	42621, Сумська область, Тростянецький район, с. Боромля, вул. Сумська, 10; (05458) 58257; <a href="mailto:cnap_boromlya@ukr.net">cnap_boromlya@ukr.net</a> ; <a href="http://bilozirska.gromada.org.ua/cnap">http://bilozirska.gromada.org.ua/cnap</a>	Понеділок - Вівторок: 8.00 - 17.00; Середа: 8:00 – 20:00 Четвер - П'ятниця: : 8.00 - 17.00.



		<u>-09-00-26-26-10-2016/</u>	
1.31.	Відділ центр надання адміністративних послуг Тростянецької міської ради	42600, Сумська обл., м. Тростянець, вул. Миру, 6; (05458) 6-62-90; <a href="mailto:trost-cnap@ukr.net">trost-cnap@ukr.net</a> ; <a href="http://www.trostanets-miskrada.gov.ua">www.trostanets-miskrada.gov.ua</a>	Понеділок-Вівторок: 8:00 – 17:15; Середа: 8:00 – 20:00; Четвер: 8:00 – 17:15; П'ятниця: 8:00 – 16:00.
1.32.	Управління «Центр надання адміністративних послуг міста Шостка»	41100, Сумська обл., м. Шостка, вул. Горького, 14а; (05449) 7-47-77, (05449) 7-09-01; <a href="mailto:shst.mr-cnap@sm.gov.ua">shst.mr-cnap@sm.gov.ua</a> ; <a href="http://shostka-rada.gov.ua/government/departament/s/centr_nadannya_adm_n_strativnih_poslug_m_sta_shostka/">http://shostka-rada.gov.ua/government/departament/s/centr_nadannya_adm_n_strativnih_poslug_m_sta_shostka/</a>	Вівторок-Четвер: 9:00 – 16:00; П'ятниця: 8:30 – 15:30; Субота: 8:30 – 15:30.

**Нормативні акти, якими регламентується надання адміністративної послуги**

4.	Закони України	Стаття 38 Закону України «Про Державний земельний кадастр»
5.	Акти Кабінету Міністрів України	Пункти 166, 167, 167 <sup>1</sup> , 168, 171, 177 <sup>1</sup> Порядку ведення Державного земельного кадастру, затвердженого постановою Кабінету Міністрів України від 17 жовтня 2012 р. № 1051 Розпорядження Кабінету Міністрів України від 16 травня 2014 р. № 523-р «Деякі питання надання адміністративних послуг органів виконавчої влади через центри надання адміністративних послуг»
6.	Акти центральних органів виконавчої влади	
7.	Акти місцевих органів виконавчої влади/органів місцевого самоврядування	

**Умови отримання адміністративної послуги**

8.	Підстава для одержання адміністративної послуги	Заява про надання відомостей з Державного земельного кадастру
9.	Вичерпний перелік документів, необхідних для отримання адміністративної послуги, а також вимоги до них	1. Заява про надання відомостей з Державного земельного кадастру за формою, встановленою Порядком ведення Державного земельного кадастру, затвердженим постановою Кабінету Міністрів України від 17 жовтня 2012 р. № 1051 (форма заяви додається)* 2. Документ, що підтверджує оплату послуг з надання витягу з Державного земельного кадастру про земельну ділянку (або інформація (реквізити платежу) про сплату збору (внесення плати) в будь-якій формі, надані суб'єктом звернення **). 3. Документ, який підтверджує повноваження діяти від імені заявника (у разі подання заяви уповноваженою заявником особою)
10.	Порядок та спосіб подання документів, необхідних для отримання адміністративної послуги	Заява про надання відомостей з Державного земельного кадастру у паперовій формі з доданими документами подається заявником або уповноваженою ним особою особисто або надсилається рекомендованим листом з описом вкладення та повідомленням про вручення або в електронній формі надсилається через Публічну кадастрову карту або Єдиний державний портал адміністративних послуг, у тому числі через інтегровану з ним інформаційну систему Держгеокадастру, представлену у формі Інтернет-сторінки. У разі подання заяви органом державної влади, органом місцевого самоврядування у заяві зазначаються підстави надання відповідної інформації з посиланням на норму закону,



		яка передбачає право відповідного органу запитувати таку інформацію, а також реквізити справи, у зв'язку з якою виникла потреба в отриманні інформації. Така заява розглядається у позачерговому порядку.
11.	Платність (безоплатність) надання адміністративної послуги	Послуга платна (у випадку звернення органів виконавчої влади та органів місцевого самоврядування – безоплатна)
		<i>У разі платності:</i>
11.1	Нормативно-правові акти, на підставі яких стягується плата	Стаття 41 Закону України «Про Державний земельний кадастр»
11.2	Розмір та порядок внесення плати (адміністративного збору) за платну адміністративну послугу	Розмір плати за надання послуги – 0,05 розміру прожиткового мінімуму для працездатних осіб, встановленого законом на 1 січня календарного року, в якому надається відповідна адміністративна послуга Оплата послуги здійснюється шляхом попереднього перерахування коштів через банки та/або відділення поштового зв'язку; підтвердженням оплати послуги є платіжне доручення або квитанція з відміткою банку чи відділення поштового зв'язку (або інформація (реквізити платежу) про сплату збору (внесення плати) в будь-якій формі, надані суб'єктом звернення **) Оплата послуг здійснюється з урахуванням вимог Закону України «Про платіжні системи та переказ коштів в Україні». У разі подання заяви в електронній формі оплата послуг за надання відомостей з Державного земельного кадастру здійснюється із застосуванням електронних платіжних засобів відповідно до Закону України «Про платіжні системи та переказ коштів в Україні».
11.3.	Розрахунковий рахунок для внесення плати	Розрахунковий рахунок для внесення плати надається центром надання адміністративних послуг, який надає адміністративну послугу
12.	Строк надання адміністративної послуги	В день реєстрації відповідної заяви у відповідному структурному підрозділі Головного управління Держгеокадастру у Сумській області. У разі подання заяви в електронній формі через Публічну кадастрову карту витяг з Державного земельного кадастру про земельну ділянку у формі електронного документа або мотивована відмова в наданні такого документа видаються в режимі реального часу за допомогою програмного забезпечення Державного земельного кадастру.
13.	Перелік підстав для відмови у наданні адміністративної послуги	1. У Державному земельному кадастрі відсутні запитувані відомості 2. Із заявою про надання відомостей з Державного земельного кадастру звернулася неналежна особа (право на отримання витягу з Державного земельного кадастру про земельну ділянку надано органам державної влади, органам місцевого самоврядування для здійснення своїх повноважень, визначених законом; фізичним та юридичним особам, за умови їх ідентифікації з використанням кваліфікованого електронного підпису чи іншого альтернативного засобу ідентифікації особи). 3. Документи подані не в повному обсязі (відсутність документа, що підтверджує повноваження діяти від імені заявника, відсутність документа, що підтверджує оплату послуг з надання витягу (або інформації (реквізитів платежу)**) та/або не відповідають вимогам, встановленим законом (заява не відповідає встановленій формі)
14.	Результат надання адміністративної послуги	Витяг з Державного земельного кадастру про земельну ділянку з усіма відомостями, внесеними до Поземельної книги, крім відомостей про речові права на земельну ділянку, що виникли після 1 січня 2013 р. або повідомлення про відмову у наданні відомостей з Державного земельного кадастру
15.	Способи отримання відповіді	Видається центром надання адміністративних послуг заявнику



	(результату)	(уповноваженій особі заявника), або надсилається поштою на адресу, вказану заявником у заяві. У разі подання заяви в електронній формі за власним кваліфікованим електронним підписом (печаткою) заявника відомості з Державного земельного кадастру про земельну ділянку або мотивована відмова у наданні таких відомостей за бажанням заявника видаються також у формі електронного документа технічними засобами телекомунікацій.
16.	Примітка	*Форма заяви про надання відомостей з Державного земельного кадастру наведена у додатку до Типової інформаційної картки адміністративної послуги **до 31 грудня 2021 р.



Додаток  
до Інформаційної картки адміністративної  
послуги з надання відомостей з Державного  
земельного кадастру у формі витягу з  
Державного земельного кадастру про  
земельну ділянку з усіма відомостями,  
внесеними до Поземельної книги, крім  
відомостей про речові права на земельну  
ділянку, що виникли після 1 січня 2013 р.

_____
(особа, уповноважена надавати відомості
_____
з Державного земельного кадастру)
_____
(прізвище, ім'я та по батькові фізичної особи /
_____
найменування юридичної особи)
_____
(податковий номер/серія та номер паспорта
_____
фізичної особи, яка через свої релігійні переконання
_____
відмовилася від прийняття номера)
_____
(реквізити документа, що посвідчує особу,
_____
яка звернулася із заявою
_____
(назва документа, номер та серія, дата видачі), та
_____
документа, що посвідчує повноваження діяти
_____
від імені особи)
_____
(місце проживання фізичної особи /
_____
місцезнаходження юридичної особи)
_____
(номер контактного телефону)

## ЗАЯВА

### про надання відомостей з Державного земельного кадастру

Відповідно до Закону України “Про Державний земельний кадастр” та Порядку ведення Державного земельного кадастру прошу надати:

витяг з Державного  
земельного кадастру

про:

- межі державного кордону України
- землі в межах території адміністративно-територіальної одиниці
- обмеження у використанні земель
- земельну ділянку з:
  - відомостями про речові права на земельну ділянку, їх обтяження, одержаними в порядку інформаційної взаємодії з Державного реєстру речових прав на нерухоме майно;
  - усіма відомостями, внесеними до Поземельної книги, крім відомостей про речові права на земельну ділянку, що виникли після 1 січня 2013 р.
  - видачу державного акта на право власності на земельну ділянку новому власнику земельної ділянки

ГУ ДЕРЖЗЕМКАДАСТРУ У СУМСЬКІЙ ОБЛАСТІ

54/0/13-21 від 23.06.2021



- довідку, що містить узагальнену інформацію про землі (території);
- викопіювання з картографічної основи Державного земельного кадастру, кадастрової карти (плану);
- копію документа, що створюється під час ведення Державного земельного кадастру;
- витяг з документа Державного земельного кадастру;
- довідку про наявність та розмір земельної частки (паю);
- довідку про наявність у Державному земельному кадастрі відомостей про одержання у власність земельної ділянки у межах норм безоплатної приватизації за певним видом її цільового призначення (використання);
- довідку про осіб, які отримали доступ до інформації про суб'єкта речового права у Державному земельному кадастрі.

Відомості про:	власника / користувача земельної ділянки або уповноважену ним особу; спадкоємця/ правонаступника (для юридичних осіб); особу, в інтересах якої встановлено обмеження, або уповноважену нею особу	орган державної влади / орган місцевого самоврядування; розробника документації із землеустрою/суб'єкта оціночної діяльності відповідно до статті 6 Закону України "Про оцінку земель"; нотаріуса
Прізвище, ім'я та по батькові фізичної особи / найменування юридичної особи		
Податковий номер / серія та номер паспорта фізичної особи, яка через свої релігійні переконання відмовилася від прийняття номера		
Місце проживання фізичної особи / місцезнаходження юридичної особи		
Реквізити документа, що посвідчує особу заявника (назва, номер та серія документа, дата його видачі), та документа, що посвідчує повноваження діяти від імені особи (для уповноваженої особи)		
Підстави для надання відповідної інформації з посиланням на норму закону, яка передбачає право відповідного органу державної влади або органу місцевого самоврядування запитувати таку інформацію, а також реквізити справи, у зв'язку з якою виникла потреба в отриманні інформації		

Відомості про об'єкт Державного земельного кадастру, стосовно якого запитується інформація:

Дані про земельну ділянку	
Місце розташування земельної ділянки	
Кадастровий номер земельної ділянки (за наявності)	
Дані про інший об'єкт Державного земельного кадастру	

54/0/13-21 від 23.06.2021



Дані про інший об'єкт Державного земельного кадастру, стосовно якого запитуються відомості	
--	--

Відомості про документ та/або витяг з документа Державного земельного кадастру, стосовно якого запитуються відомості:

Дані про тип (назву), номер, дату реєстрації, назву розділу або перелік розділів, назву або номер сторінки документа, з якого замовляється копія	
--	--

До заяви/запиту додаються:

- |   |  |
|---|--|
| <input type="checkbox"/> копія документа, що посвідчує особу;   | <input type="checkbox"/> документ, який підтверджує повноваження діяти від імені заявника  |
| <input type="checkbox"/> документ про оплату послуг за надання відомостей з Державного земельного кадастру; | (у разі подання заяви уповноваженою особою заявника);  |
|   | <input type="checkbox"/> доручення власника (користувача) або набувача права на земельну ділянку на отримання відомостей з Державного земельного кадастру. |

Інформацію про стан формування витягу/довідки/викопіювання/ засвідченої копії прошу надати:

- у паперовій формі
- в електронній формі на адресу: \_\_\_\_\_
- в іншій формі \_\_\_\_\_

Підпис заявника

--

МП (за наявності)

Дата подання заяви

--

Службова інформація  
Реєстраційний номер заяви

--

Дата реєстрації заяви

--

Прізвище, ім'я та по батькові особи, уповноваженої надавати відомості з Державного земельного кадастру

--

Підпис особи, уповноваженої надавати відомості з Державного земельного кадастру

--





Додаток 3  
до наказу Головного управління  
Держгеокадастру у Сумській області  
від 21.07.2020 № 254  
«Про затвердження інформаційних та  
технологічних карток адміністративних  
послуг, які надаються Головним  
управлінням Держгеокадастру у  
Сумській області» (із змінами, у  
редакції наказу Головного управління  
Держгеокадастру у Сумській області  
від 23.06.2021 № 54 )

**ІНФОРМАЦІЙНА КАРТКА АДМІНІСТРАТИВНОЇ ПОСЛУГИ**  
**ВИДАЧА РІШЕННЯ ПРО ПЕРЕДАЧУ У ВЛАСНІСТЬ, НАДАННЯ У КОРИСТУВАННЯ ЗЕМЕЛЬНИХ**  
**ДІЛЯНОК СІЛЬСЬКОГОСПОДАРСЬКОГО ПРИЗНАЧЕННЯ,**  
**ЩО ПЕРЕБУВАЮТЬ У ДЕРЖАВНІЙ ВЛАСНОСТІ**  
(назва адміністративної послуги)  
**Головне управління Держгеокадастру у Сумській області**  
(найменування суб'єкта надання адміністративної послуги)

Інформація про центр надання адміністративної послуги			
	1.	2.	3.
№	Найменування центру надання адміністративної послуги, в якому здійснюється обслуговування суб'єкта звернення	Місце знаходження, телефон/факс (довідки), адреса електронної пошти, веб-сайт Центру надання адміністративних послуг	Інформація щодо режиму роботи Центру надання адміністративних послуг
1.1.	Відділ «Центр з надання адміністративних послуг» виконавчого комітету Білопільської міської ради	41800, Сумська обл., м. Білопілля, вул. Старопутивльська, 35; (05443) 9-12-95; <a href="mailto:bilopillya-cnap@ukr.net">bilopillya-cnap@ukr.net</a> ; <a href="http://bilopillya-meria.gov.ua">http://bilopillya-meria.gov.ua</a>	Понеділок - Четвер: 8:00-17:15; П'ятниця: 8:00-16:00.
1.2.	Відділ "Центр надання адміністративних послуг" Миколаївської селищної ради Білопільського району Сумської області	41854, Сумська обл., Білопільський р-н, смт. Миколаївка, б-р Свободи, 2А; (05443)9-72-38; <a href="mailto:cnap_mykolaivka@ukr.net">cnap_mykolaivka@ukr.net</a>	Понеділок: 8:15 – 17:15; Вівторок: 8:00-20:00; Середа-Четвер: 8:15-17:15; П'ятниця: 8:00-16:00.
1.3.	Відділ «Центр надання адміністративних послуг» виконавчого комітету Буринської міської ради	41700, Сумська обл., м. Буринь, вул. Д.Бедного, 6; (05454) 2-22-07; <a href="mailto:cnapburyn.rada@ukr.net">cnapburyn.rada@ukr.net</a> ; <a href="http://buryn-miskrada.gov.ua">http://buryn-miskrada.gov.ua</a>	Понеділок: 8:00-17:15; Вівторок: 8:00-17:15; Середа: 8:00-20:00; Четвер: 8:00-17:15; П'ятниця: 8:00-16:00; Субота: 8:00-13:30



1.4.	Центр надання адміністративних послуг виконавчого комітету Кириківської селищної ради	42830, Сумська обл., Великописарівський р-н, смт. Кириківка, вул. Широка, 12; 0955650026; <a href="mailto:ksr.57@ukr.net">ksr.57@ukr.net</a>	Понеділок: 8:00-17:00; Вівторок: 8:00-17:00; Середа: 8:00-20:00; Четвер: 8:00-17:00; П'ятниця: 8:00-16:00.
1.5.	Відділ «Центр надання адміністративних послуг» Великописарівської селищної ради	42800, Сумська обл., смт. Велика Писарівка, вул. Незалежності, 9-А; (05457)5-13-69 <a href="mailto:snar.vpysarivka@ukr.net">snar.vpysarivka@ukr.net</a> <a href="http://vpsr.gov.ua">http://vpsr.gov.ua</a>	Понеділок - П'ятниця: 8:00 – 17:00.
1.6.	Центр надання адміністративних послуг Глухівської міської ради	41400, Сумська обл., м. Глухів, вул. Києво-Московська, 8; (05444)7-04-40; <a href="mailto:Snap_gl@ukr.net">Snap_gl@ukr.net</a> ; <a href="http://hlukhiv-rada.gov.ua/tsnap">http://hlukhiv-rada.gov.ua/tsnap</a>	Понеділок: 8:00 – 17:15; Вівторок: 8:00 – 17:15; Середа: 8:00 – 20:00; Четвер: 8:00 – 17:15; П'ятниця-Субота: 8:00 – 16:00.
1.7.	Центр надання адміністративних послуг Есманської селищної ради	41400, Сумська обл., Шосткинський р-н, м. Глухів, вул. Києво-Московська, 43; (05444)61-2-86; <a href="mailto:esman_snar@ukr.net">esman_snar@ukr.net</a> ;	Понеділок - Середа: 8:00 – 17:15; Четвер: 8:00 – 20:00; П'ятниця: 8:00 – 16:00.
1.8.	Центр надання адміністративних послуг Березівської сільської ради	41436, Сумська обл., Глухівський р-н., с. Слоут, вул. Шкільна, б. 16; (05444) 3-13-37 <a href="mailto:snar_bereza_otg@ukr.net">snar_bereza_otg@ukr.net</a> <a href="https://berezivska-gromada.gov.ua/">https://berezivska-gromada.gov.ua/</a>	Понеділок: 8:00 – 17:15; Вівторок: 8:00 – 17:15; Середа: 8:00 – 20:00; Четвер: 8:00 – 17:15; П'ятниця: 8:00 – 16:00.
1.9.	Центр надання адміністративних послуг Конотопської міської ради	41600, Сумська обл., м. Конотоп, пр. Миру, 8; (05447) 6-33-19; <a href="mailto:snar_konotop@ukr.net">snar_konotop@ukr.net</a> ; <a href="http://rada.konotop.org/index.php/home/2014-12-25-08-14-09">http://rada.konotop.org/index.php/home/2014-12-25-08-14-09</a>	Понеділок: 8:00 – 15:00; Вівторок: 8:00 – 19:00; Середа: 8:00 – 15:00; Четвер: 8:00 – 20:00; П'ятниця - Субота: 8:00 – 15:00.



1.10.	Відділ «Центр надання адміністративних послуг» виконавчого комітету Дубов'язівської селищної ради	41656, Сумська обл., Конотопський р-н, с. Сім'янівка, вул. Центральна, 64; (05447) 52-1-60; 067-194-16-94 <a href="mailto:dubovyzovka@ukr.net">dubovyzovka@ukr.net</a> ; <a href="https://dubovyzivska.rada.today">https://dubovyzivska.rada.today</a>	Понеділок – Четвер: 8.00 - 16.00; П'ятниця: 8:00-20:00
1.11.	Відділ-Центр надання адміністративних послуг Попівської сільської ради	41627, Сумська обл., Конотопський р-н, с. Попівка, вул. Миру, 1; 0983877090 <a href="mailto:popivkarada@gmail.com">popivkarada@gmail.com</a>	Понеділок – Серeda: 8.00 - 17.15; Четвер : 8.00 - 20.00; П'ятниця: 8:00-16:00
1.12.	Центр надання адміністративних послуг Краснопілської селищної ради	42400, Сумська обл., смт. Краснопілля, вул. Мезенівська, 2; (0542)7-11-90, (0542)7-13-06; <a href="mailto:snap.krsnp@ukr.net">snap.krsnp@ukr.net</a> ; <a href="http://rada.konotop.org/index.php/home/2014-12-25-08-14-09">http://rada.konotop.org/index.php/home/2014-12-25-08-14-09</a>	Понеділок – Четвер: 8.00 - 17.00; П'ятниця: 8.00-16.00; Субота: 8.00-14.00.
1.13.	Центр надання адміністративних послуг Миропільської сільської ради	42410, Сумська обл., Краснопілський р-н., с. Миропілля, вул. Сумська, 23; (0542)7-42-11, (0542)7-43-85; <a href="mailto:miropilskasr@ukr.net">miropilskasr@ukr.net</a> ; <a href="https://myropilsca-gromada.gov.ua/viddil-centr-nadannya-administrativnih-poslug-10-35-32-28-12-2017/">https://myropilsca-gromada.gov.ua/viddil-centr-nadannya-administrativnih-poslug-10-35-32-28-12-2017/</a>	Понеділок – Четвер: 8.00 - 17.15; П'ятниця: 8.00-16.00.
1.14.	Центр надання адміністративних послуг виконавчого комітету Кролевецької міської ради	41300, Сумська обл., м. Кролевець, вул. Грушевського, 19; (05453)9-50-61; <a href="mailto:krolrada@ukr.net">krolrada@ukr.net</a> ; <a href="http://www.krolevets-miskrada.gov.ua/index.php/tsentr-nadannya-admin/389-tsnap">http://www.krolevets-miskrada.gov.ua/index.php/tsentr-nadannya-admin/389-tsnap</a>	Понеділок: 8:00 -17:15; Вівторок:8:00 -17:15; Серeda:8:00 -20:00; Четвер: 8:00 - 17:15; П'ятниця:8:00 - 16:00; Субота: 8:00 - 14:00.
1.15.	Відділ адміністративних послуг управління «Центр надання адміністративних послуг» виконавчого комітету Лебединської міської ради	42200, Сумська область, м. Лебедин, вул. Тараса Шевченка, 26; (05445) 2-19-26; <a href="mailto:lebedyn-admin@ukr.net">lebedyn-admin@ukr.net</a> ; <a href="http://lebedynrada.gov.ua">http://lebedynrada.gov.ua</a>	Понеділок: 8:00 -17:15; Вівторок:8:00 -20:00; Серeda: 8:00 - 17:15; Четвер: 8:00 - 17:15; П'ятниця:8:00 - 16:00; Субота: 8:00 – 15:00
1.16.	Відділ «Центр надання адміністративних послуг» Липоводолинської селищної ради	42500, Сумська обл., смт. Липова Долина, вул. Полтавська, 17; (05452) 099-524-74-69; <a href="mailto:snap.ldol@ukr.net">snap.ldol@ukr.net</a> ; <a href="http://ldol-gromada.gov.ua">http://ldol-gromada.gov.ua</a>	Понеділок: 9:00 -16:00; Вівторок:9:00 -16:30; Серeda: 9:00 - 16:30; Четвер: 9:00 - 20:00; П'ятниця: 9:00 - 16:00.



1.17.	Відділ «Центр надання адміністративних послуг» виконавчого комітету Синівської сільської ради	42533, Сумська обл., Роменський район, с. Синівка, вул. Миру, 1; 5-74-11; <a href="mailto:sunivka.cnap@ukr.net">sunivka.cnap@ukr.net</a> ; <a href="http://synivska-gromada.gov.ua">http://synivska-gromada.gov.ua</a>	Понеділок: 8:00 -17:00; Вівторок:8:00 -17:00; Середа: 8:00 - 20:00; Четвер: 8:00 - 17:00; П'ятниця: 8:00 - 17:00.
1.18.	Відділ «Центр надання адміністративних послуг» Вільшанської сільської ради	42127, Сумська обл., Роменський район, с. Вільшана, вул. Київський шлях, 1а; (05455)5-63-79, 5-61-41; <a href="mailto:vilshcnap@ukr.net">vilshcnap@ukr.net</a> ; <a href="https://vilshanska-gromada.gov.ua">https://vilshanska-gromada.gov.ua</a>	Понеділок - Четвер: 8:00 - 17:15; П'ятниця: 8:00 - 16:00.
1.19.	Центр надання адміністративних послуг Недригайлівської селищної ради	42000, Сумська обл., смт. Недригайлів, вул. Сумська, 13; (05455) 5-26-48; <a href="mailto:ndr.cnap@sm.gov.ua">ndr.cnap@sm.gov.ua</a> ; <a href="http://nedrygailiv.nedr-rr.org.ua/cnap/">http://nedrygailiv.nedr-rr.org.ua/cnap/</a>	Понеділок - Середа: 8:00 – 17:15; Четвер: 8:00 – 20:00; П'ятниця: 8:00 – 16:00.
1.20.	Відділ «Центр надання адміністративних послуг» Чупахівської селищної ради	42722, Сумська обл., Охтирський р-н, смт Чупахівка, вул. Воздвиженська, 53 (05446) 9-02-87; <a href="mailto:cnap-chupah@ukr.net">cnap-chupah@ukr.net</a>	Понеділок - П'ятниця: 8:00 – 17:00.
1.21.	Центр надання адміністративних послуг Охтирської міської ради	42700, Сумська обл., м. Охтирка, вул. Незалежності, 5; (05446) 4-15-15, 0666692039; <a href="mailto:admincentr_okhtyrka@ukr.net">admincentr_okhtyrka@ukr.net</a> ; <a href="http://www.omvk.sm.ua/content/section/32/235/">http://www.omvk.sm.ua/content/section/32/235/</a>	Понеділок: 8:00 – 17:15; Вівторок: 8:00 – 20:00; Середа-Четвер: 8:00 – 17:15; П'ятниця: 8:00 – 16:00; Субота: 8:00 – 16:00.
1.22.	Відділ "Центр надання адміністративних послуг" апарату Чернечинської сільської ради	42760, Сумської обл., Охтирського р-н, с. Чернечина, вул. Готеляка, 2; (05446) 4 18 08; <a href="mailto:chern-cnap@ukr.net">chern-cnap@ukr.net</a>	Понеділок - Вівторок: 8-00 – 17-15; Середа: 8-00 – 20-00; Четвер: 8-00 – 17-15; П'ятниця: 8-00 – 16-00.
1.23.	Управління «Центр надання адміністративних послуг» виконавчого комітету Путивльської міської ради	41500, Сумська обл., м. Путивль, вул. Першотравнева, 84; +380500337143; <a href="mailto:cnap-putivl@ukr.net">cnap-putivl@ukr.net</a>	Понеділок: 8:00 – 17:15; Вівторок: 8:00 – 17:15; Середа: 8:00 – 20:00; Четвер: 8:00 – 17:15; П'ятниця: 8:00 – 16:00.
1.24.	Відділ «Центр надання адміністративних послуг Новослобідської сільської ради»	41530, Сумська обл., Путивльський р-н, с. Нова Слобода, вул. Першотравнева, 3; (05442) 5 45 20; <a href="mailto:cnap_nsloboda@ukr.net">cnap_nsloboda@ukr.net</a> ; <a href="https://novoslobidska-gromada.gov.ua">https://novoslobidska-gromada.gov.ua</a>	Понеділок- П'ятниця: 8:00 - 16:00.
1.25.	Центр надання адміністративних послуг	42000, Сумська обл., м. Ромни, вул. Соборна, 13/71; <a href="http://romny.gov.ua">romny.gov.ua</a>	Понеділок: 8:00 – 17:00; Вівторок: 8:00 – 20:00;



	міста Ромни	(05448) 5-29-15; <a href="mailto:reestr@romny-vk.gov.ua">reestr@romny-vk.gov.ua</a> ; <a href="http://romny.osp-ua.info/?ch=2&amp;fl=zaynyat">http://romny.osp-ua.info/?ch=2&amp;fl=zaynyat</a>	Середа: 8:00 – 17:00; Четвер: 8:00 – 17:00; П'ятниця: 8:00 – 16:00; Субота: 8:00 – 15:00.
1.26.	Відділ «Центр надання адміністративних послуг» Середино-Будської міської ради	41000, Сумська область, м. Середина-Буда, вул. Центральна, 25; (05451) 7-10-15; <a href="mailto:sbudagorsovets@gmail.com">sbudagorsovets@gmail.com</a> ; <a href="https://sbmiskrada.gov.ua">https://sbmiskrada.gov.ua</a>	Понеділок- П'ятниця: 8:00 - 17:15.
1.27.	Відділ «Центр надання адміністративних послуг» виконавчого комітету Зноб-Новгородської селищної ради	41022, Сумська область, Середино-Будський р-н, смт. Зноб-Новгородськ вул. 30 років Перемоги, 9; 096 762 95 74; <a href="mailto:04391279@mail.gov.ua">04391279@mail.gov.ua</a> ; <a href="https://zn-otg.gov.ua/viddil-z-juridichn-ih-pitan-ta-derzhavnoj-reestracij-15-26-34-30-10-2017/">https://zn-otg.gov.ua/viddil-z-juridichn-ih-pitan-ta-derzhavnoj-reestracij-15-26-34-30-10-2017/</a>	Понеділок: 8:00 – 16:15; Вівторок: 8:00 – 20:00; Середа:- П'ятниця: 8:00 - 16:15.
1.28.	Сектор «Територіальний підрозділ відділу «Центр надання адміністративних послуг» виконавчого комітету Степанівської селищної ради»	40009, м. Суми, вул. Іллінська, 97; (0542) 663-559; <a href="mailto:srda.cnap@sm.gov.ua">srda.cnap@sm.gov.ua</a> ; <a href="http://sumy.sm.gov.ua/index.php/uk/prioriteti/regional-komitet">http://sumy.sm.gov.ua/index.php/uk/prioriteti/regional-komitet</a>	Понеділок-Середа: 9:00 – 17:15; Четвер: 9:00 – 20:00; П'ятниця: 9:00 – 16:15.
1.29.	Управління Центр надання адміністративних послуг у м. Суми Сумської міської ради	40004, м. Суми, вул. Горького, 21; (0542)700-575; <a href="mailto:cnap@smr.gov.ua">cnap@smr.gov.ua</a> ; <a href="http://cnap.gov.ua/">http://cnap.gov.ua/</a>	Понеділок, Середа: 8:00 – 17:15; Вівторок, Четвер: 8:00 -20:00; П'ятниця: 8:00 -16:00; Субота: 8:00 -14:00.
1.30.	Відділ «Центр надання адміністративних послуг» виконавчого комітету Боромлянської сільської ради	42621, Сумська область, Тростянецький район, с. Боромля, вул. Сумська, 10; (05458) 58257; <a href="mailto:cnap_boromlya@ukr.net">cnap_boromlya@ukr.net</a> ; <a href="http://bilozirska.gromada.org.ua/cnap-09-00-26-26-10-2016/">http://bilozirska.gromada.org.ua/cnap-09-00-26-26-10-2016/</a>	Понеділок - Вівторок: 8.00 - 17.00; Середа: 8:00 – 20:00 Четвер - П'ятниця: : 8.00 - 17.00.
1.31.	Відділ центр надання адміністративних послуг Тростянецької міської ради	42600, Сумська обл., м. Тростянець, вул. Миру, 6; (05458) 6-62-90; <a href="mailto:trost-cnap@ukr.net">trost-cnap@ukr.net</a> ; <a href="http://www.trostanets-miskrada.gov.ua">www.trostanets-miskrada.gov.ua</a>	Понеділок-Вівторок: 8:00 – 17:15; Середа: 8:00 – 20:00; Четвер: 8:00 – 17:15; П'ятниця: 8:00 – 16:00.
1.32.	Управління «Центр надання адміністративних послуг міста Шостка»	41100, Сумська обл., м. Шостка, вул. Горького, 14а; (05449) 7-47-77, (05449) 7-09-01; <a href="mailto:shst.mr-cnap@sm.gov.ua">shst.mr-cnap@sm.gov.ua</a> ; <a href="http://shostka-rada.gov.ua/government/departaments/centr_nadannya_adm_n_strativnih_poslug_m_sta_shostka1/">http://shostka-rada.gov.ua/government/departaments/centr_nadannya_adm_n_strativnih_poslug_m_sta_shostka1/</a>	Вівторок-Четвер: 9:00 – 16:00; П'ятниця: 8:30 – 15:30; Субота: 8:30 – 15:30.



<b>Нормативні акти, якими регламентується надання адміністративної послуги</b>		
4.	Закони України	Статті 118, 122, 123, 124 Земельного кодексу України
5.	Акти Кабінету Міністрів України	Розпорядження Кабінету Міністрів України від 16.05.2014 № 523-р “Деякі питання надання адміністративних послуг органів виконавчої влади через центри надання адміністративних послуг”
6.	Акти центральних органів виконавчої влади	
7.	Акти місцевих органів виконавчої влади/ органів місцевого самоврядування	
<b>Умови отримання адміністративної послуги</b>		
8.	Підстава для одержання адміністративної послуги	Заява
9.	Вичерпний перелік документів, необхідних для отримання адміністративної послуги, а також вимоги до них	Заява Документація із землеустрою У разі подання заяви уповноваженою особою додатково подається примірник оригіналу (нотаріально засвідчена копія) документа, що засвідчує його повноваження
10.	Порядок та спосіб подання документів, необхідних для отримання адміністративної послуги	Подається до центру надання адміністративних послуг особисто заявником (уповноваженою особою заявника), направляється поштою
11.	Платність (безоплатність) надання адміністративної послуги	Безоплатно
12.	Строк надання адміністративної послуги	Протягом 14 календарних днів з дня одержання заяви та документів суб'єктом надання адміністративної послуги
13.	Перелік підстав для відмови у наданні адміністративної послуги	Невідповідність документації із землеустрою вимогам законів та прийнятих відповідно до них нормативно-правових актів
14.	Результат надання адміністративної послуги	Рішення про передачу у власність, надання у користування земельних ділянок сільськогосподарського призначення, що перебувають у державній власності, або рішення про відмову у передачі у власність, наданні у користування земельних ділянок
15.	Способи отримання відповіді (результату)	Видається центром надання адміністративних послуг заявнику (уповноваженій особі заявника), надсилається поштою на адресу, вказану заявником у заяві



Додаток 4  
до наказу Головного управління  
Держгеокадастру у Сумській області  
від 21.07.2020 № 254  
«Про затвердження інформаційних та  
технологічних карток адміністративних  
послуг, які надаються Головним  
управлінням Держгеокадастру у Сумській  
області» (із змінами, у редакції наказу  
Головного управління Держгеокадастру у  
Сумській області  
від 23.06.2021 № 54 )

### ТЕХНОЛОГІЧНА КАРТКА

адміністративної послуги з надання відомостей з Державного земельного кадастру у формі витягів з Державного земельного кадастру про земельну ділянку з відомостями про речові права на земельну ділянку, їх обтяження, одержаними в порядку інформаційної взаємодії з Державного реєстру речових прав на нерухоме майно

№ з/п	Етапи послуги	Відповідальна посадова особа і структурний підрозділ	Дія (В, У, П, З)	Термін виконання (днів)
1.	Прийом та реєстрація заяви суб'єкта звернення в центрі надання адміністративних послуг (крім заяв в електронній формі за кваліфікованим електронним підписом (печаткою) заявника, які надсилаються через Єдиний державний портал адміністративних послуг, у тому числі через інтегровану з ним інформаційну систему).	Адміністратор центру надання адміністративних послуг	В	В день надходження (в порядку черговості)
2.	Передача заяви відповідному структурному підрозділу Головного управління Держгеокадастру у Сумській області	Адміністратор центру надання адміністративних послуг	В	В день реєстрації заяви
3.	Реєстрація заяви у системі документообігу відповідного структурного підрозділу Головного управління Держгеокадастру у Сумській області, передача документів до Державного кадастрового реєстратора	Спеціаліст відповідного структурного підрозділу територіального органу Держгеокадастру	В	В день реєстрації заяви
4.	Прийняття заяви в електронній формі за кваліфікованим електронним підписом (печаткою) заявника, надісланої через Публічну кадастрову карту або Єдиний державний портал адміністративних послуг, у тому числі через інтегровану з ним інформаційну систему, представлену у формі Інтернет-сторінки.	Державний кадастровий реєстратор	В	В день надходження заяви в електронній формі до відповідного структурного підрозділу Головного управління Держгеокадастру у Сумській області в порядку черговості



5.	<p>Внесення до Державного земельного кадастру даних:</p> <p>1) реєстраційний номер заяви (запиту);</p> <p>2) дата реєстрації заяви (запиту);</p> <p>3) відомості про особу, яка звернулася із заявою (запитом);</p> <p>4) кадастровий номер (за наявності) та місцезнаходження земельної ділянки або дані про інший об'єкт Державного земельного кадастру, щодо якого здійснено запит;</p> <p>5) підстави для надання відповідної інформації з посиланням на норму закону, яка передбачає право відповідного органу державної влади, органу місцевого самоврядування запитувати таку інформацію, а також реквізити справи, у зв'язку з якою виникла потреба в отриманні інформації (якщо запит здійснено органом державної влади, органом місцевого самоврядування);</p> <p>6) відомості про оплату послуг з надання відомостей з Державного земельного кадастру або про їх безоплатне надання з посиланням на відповідну норму закону;</p> <p>7) відомості про Державного кадастрового реєстратора, який прийняв заяву (запит).</p> <p>Створення електронної копії заяви у Державному земельному кадастрі.</p>	Державний кадастровий реєстратор	В	В день реєстрації заяви у відповідному структурному підрозділі Головного управління Держгеокадастру у Сумській області
6.	<p>Формування витягу з Державного земельного кадастру про земельну ділянку за визначеною формою за допомогою програмного забезпечення Державного земельного кадастру або</p> <p>формування повідомлення про відмову у наданні відомостей з Державного земельного кадастру за визначеною формою за допомогою програмного забезпечення Державного земельного кадастру.</p>	Державний кадастровий реєстратор	В	В день реєстрації заяви у відповідному структурному підрозділі Головного управління Держгеокадастру у Сумській області
7.	Підписання витягу з Державного земельного кадастру про земельну ділянку у паперовому вигляді або повідомлення про відмову у наданні відомостей з Державного земельного кадастру у паперовому вигляді та засвідчення підпису власною печаткою.	Державний кадастровий реєстратор	3	В день реєстрації заяви у відповідному структурному підрозділі Головного управління Держгеокадастру у Сумській області
8.	Передача витягу з Державного	Державний кадастровий	В	В день реєстрації





	земельного кадастру про земельну ділянку у паперовому вигляді або повідомлення про відмову у наданні відомостей з Державного земельного кадастру у паперовому вигляді до спеціаліста відповідного структурного підрозділу Головного управління Держгеокадастру у Сумській області для проставлення у системі документообігу позначки про виконання послуги та передачі його до центру надання адміністративних послуг	реєстратор		заяви у відповідному структурному підрозділі Головного управління Держгеокадастру у Сумській області
9.	Посвідчення примірника витягу або повідомлення про відмову у наданні відомостей з Державного земельного кадастру в електронній формі власним кваліфікованим електронним підписом та надсилання у формі електронного документа технічними засобами телекомунікацій (за бажанням заявника у разі подання заяви в електронній формі за власним кваліфікованим електронним підписом (печаткою) заявника)	Державний кадастровий реєстратор	<b>З</b> <b>В</b>	В день надходження заяви в електронній формі до відповідного структурного підрозділу Головного управління Держгеокадастру у Сумській області
10.	Проставлення у системі документообігу відповідного структурного підрозділу Головного управління Держгеокадастру у Сумській області позначки про виконання послуги та передача витягу з Державного земельного кадастру про земельну ділянку у паперовому вигляді або повідомлення про відмову у наданні відомостей з Державного земельного кадастру у паперовому вигляді до центру надання адміністративних послуг	Спеціаліст відповідного структурного підрозділу територіального органу Держгеокадастру	<b>В</b>	В день реєстрації заяви у відповідному структурному підрозділі Головного управління Держгеокадастру у Сумській області
11.	Видача замовнику витягу з Державного земельного кадастру про земельну ділянку у паперовому вигляді або повідомлення про відмову у наданні відомостей з Державного земельного кадастру у паперовому вигляді	Адміністратор центру надання адміністративних послуг	<b>В</b>	В день звернення заявника після отримання витягу з Державного земельного кадастру про земельну ділянку або повідомлення про відмову у наданні відомостей з Державного земельного кадастру
Загальна кількість днів надання послуги –				<b>1 робочий день</b>
Загальна кількість днів надання послуги (передбачена законодавством) –				<b>1 робочий день</b>



**Примітка:** дії або бездіяльність посадової особи територіального органу Держгеокадастру, адміністратора центру надання адміністративних послуг можуть бути оскаржені до суду в порядку, встановленому законом;

рішення, дії або бездіяльність Державного кадастрового реєстратора можуть бути оскаржені: до Головного управління Держгеокадастру у Сумській області на території дії повноважень відповідного Державного кадастрового реєстратора, а також до Держгеокадастру, у порядку, встановленому Кабінетом Міністрів України; до суду в порядку, встановленому Кодексом адміністративного судочинства України.

*Умовні позначки: В – виконує, У – бере участь, П – погоджує, З – затверджує.*




## ТЕХНОЛОГІЧНА КАРТКА

адміністративної послуги з надання відомостей з Державного земельного кадастру у формі витягів з Державного земельного кадастру про земельну ділянку з усіма відомостями, внесеними до Поземельної книги, крім відомостей про речові права на земельну ділянку, що виникли після 1 січня 2013 р.

№ з/п	Етапи послуги	Відповідальна посадова особа і структурний підрозділ	Дія (В, У, П, З)	Термін виконання (днів)
1.	Прийом та реєстрація заяви суб'єкта звернення в центрі надання адміністративних послуг (крім заяв в електронній формі за кваліфікованим електронним підписом (печаткою) заявника, які надсилаються через Єдиний державний портал адміністративних послуг, у тому числі через інтегровану з ним інформаційну систему).	Адміністратор центру надання адміністративних послуг	В	В день надходження (в порядку черговості)
2.	Передача заяви відповідному структурному підрозділу Головного управління Держгеокадастру у Сумській області	Адміністратор центру надання адміністративних послуг	В	В день реєстрації заяви
3.	Реєстрація заяви у системі документообігу відповідного структурного підрозділу Головного управління Держгеокадастру у Сумській області, передача документів до Державного кадастрового реєстратора	Спеціаліст відповідного структурного підрозділу територіального органу Держгеокадастру	В	В день реєстрації заяви
4.	Прийняття заяви в електронній формі за кваліфікованим електронним підписом (печаткою) заявника, надісланій через Публічну кадастрову карту або Єдиний державний портал адміністративних послуг, у тому числі через інтегровану з ним інформаційну систему, представлену у формі Інтернет-сторінки.	Державний кадастровий реєстратор	В	В день надходження заяви в електронній формі до відповідного структурного підрозділу Головного управління Держгеокадастру у Сумській області в порядку черговості
5.	Внесення до Державного земельного кадастру даних: 1) реєстраційний номер заяви (запиту); 2) дата реєстрації заяви (запиту); 3) відомості про особу, яка звернулася із заявою (запитом); 4) кадастровий номер (за наявності) та місцезнаходження земельної ділянки або дані про інший об'єкт Державного земельного кадастру,	Державний кадастровий реєстратор	В	В день реєстрації заяви у відповідному структурному підрозділі Головного управління Держгеокадастру у Сумській області



	<p>щодо якого здійснено запит;</p> <p>5) підстави для надання відповідної інформації з посиланням на норму закону, яка передбачає право відповідного органу державної влади, органу місцевого самоврядування запитувати таку інформацію, а також реквізити справи, у зв'язку з якою виникла потреба в отриманні інформації (якщо запит здійснено органом державної влади, органом місцевого самоврядування);</p> <p>6) відомості про оплату послуг з надання відомостей з Державного земельного кадастру або про їх безоплатне надання з посиланням на відповідну норму закону;</p> <p>7) відомості про Державного кадастрового реєстратора, який прийняв заяву (запит).</p> <p>Створення електронної копії заяви у Державному земельному кадастрі.</p>			
6.	<p>Формування витягу з Державного земельного кадастру про земельну ділянку за визначеною формою за допомогою програмного забезпечення Державного земельного кадастру</p> <p>Або формування повідомлення про відмову у наданні відомостей з Державного земельного кадастру за визначеною формою за допомогою програмного забезпечення Державного земельного кадастру.</p>	Державний кадастровий реєстратор	В	В день реєстрації заяви у відповідному структурному підрозділі Головного управління Держгеокадастру у Сумській області
7.	<p>Підписання витягу з Державного земельного кадастру про земельну ділянку у паперовому вигляді або повідомлення про відмову у наданні відомостей з Державного земельного кадастру у паперовому вигляді та засвідчення підпису власною печаткою.</p>	Державний кадастровий реєстратор	З	В день реєстрації заяви у відповідному структурному підрозділі Головного управління Держгеокадастру у Сумській області
8.	<p>Передача витягу з Державного земельного кадастру про земельну ділянку у паперовому вигляді або повідомлення про відмову у наданні відомостей з Державного земельного кадастру у паперовому вигляді до спеціаліста відповідного структурного підрозділу Головного управління Держгеокадастру у Сумській області для проставлення у системі документообігу позначки про виконання послуги та передачі його до центру надання адміністративних послуг</p>	Державний кадастровий реєстратор	В	В день реєстрації заяви у відповідному структурному підрозділі Головного управління Держгеокадастру у Сумській області



9.	Посвідчення примірника витягу або повідомлення про відмову у наданні відомостей з Державного земельного кадастру в електронній формі власним кваліфікованим електронним підписом та надсилання у формі електронного документа технічними засобами телекомунікацій (за бажанням заявника у разі подання заяви в електронній формі за власним кваліфікованим електронним підписом (печаткою) заявника)	Державний кадастровий реєстратор	<b>З</b> <b>В</b>	В день надходження заяви в електронній формі до відповідного структурного підрозділу Головного управління Держгеокадастру у Сумській області
10.	Проставлення у системі документообігу відповідного структурного підрозділу Головного управління Держгеокадастру у Сумській області позначки про виконання послуги та передача витягу з Державного земельного кадастру про земельну ділянку у паперовому вигляді або повідомлення про відмову у наданні відомостей з Державного земельного кадастру у паперовому вигляді до центру надання адміністративних послуг	Спеціаліст відповідного структурного підрозділу територіального органу Держгеокадастру	<b>В</b>	В день реєстрації заяви у відповідному структурному підрозділі Головного управління Держгеокадастру у Сумській області
11.	Видача замовнику витягу з Державного земельного кадастру про земельну ділянку у паперовому вигляді або повідомлення про відмову у наданні відомостей з Державного земельного кадастру у паперовому вигляді	Адміністратор центру надання адміністративних послуг	<b>В</b>	В день звернення заявника після отримання витягу з Державного земельного кадастру про земельну ділянку або повідомлення про відмову у наданні відомостей з Державного земельного кадастру
Загальна кількість днів надання послуги –				1 робочий день
Загальна кількість днів надання послуги (передбачена законодавством) –				1 робочий день

**Примітка:** дії або бездіяльність посадової особи територіального органу Держгеокадастру, адміністратора центру надання адміністративних послуг можуть бути оскаржені до суду в порядку, встановленому законом;

рішення, дії або бездіяльність Державного кадастрового реєстратора можуть бути оскаржені: до територіального органу Держгеокадастру на території дії повноважень відповідного Державного кадастрового реєстратора, а також до Держгеокадастру, у порядку, встановленому Кабінетом Міністрів України; до суду в порядку, встановленому Кодексом адміністративного судочинства України.

Умовні позначки: В – виконує, У – бере участь, П – погоджує, З – затверджує.

