


ІНФОРМАЦІЙНА КАРТКА АДМІНІСТРАТИВНОЇ ПОСЛУГИ
ВНЕСЕННЯ ДО ДЕРЖАВНОГО ЗЕМЕЛЬНОГО КАДАСТРУ ВІДОМОСТЕЙ ПРО МЕЖІ
ЧАСТИНИ ЗЕМЕЛЬНОЇ ДІЛЯНКИ, НА ЯКУ ПОШИРЮЮТЬСЯ ПРАВА СУБОРЕНДИ,
СЕРВІТУТУ, З ВИДАЧЕЮ ВИТЯГУ
 (назва адміністративної послуги)

- Відділ № 1 Управління надання адміністративних послуг Головного управління
 Держгеокадастру у Сумській області
 Відділ № 2 Управління надання адміністративних послуг Головного управління
 Держгеокадастру у Сумській області
 Відділ № 3 Управління надання адміністративних послуг Головного управління
 Держгеокадастру у Сумській області
 Відділ № 4 Управління надання адміністративних послуг Головного управління
 Держгеокадастру у Сумській області
 Відділ № 5 Управління надання адміністративних послуг Головного управління
 Держгеокадастру у Сумській області
 (найменування суб'єкта надання послуги)

Інформація про центр надання адміністративної послуги			
	1.	2.	3.
№	Найменування центру надання адміністративної послуги, в якому здійснюється обслуговування суб'єкта звернення	Місце знаходження, телефон/факс (довідки), адреса електронної пошти, веб-сайт Центру надання адміністративних послуг	Інформація щодо режиму роботи Центру надання адміністративних послуг
1.	Відділ «Центр з надання адміністративних послуг» виконавчого комітету Білопільської міської ради	41800, Сумська обл., Сумський р-н., м. Білопільля, вул. Старопутівльська, 35; (05443) 9-12-95; bilopillya-cnap@ukr.net ; http://bilopillya-meria.gov.ua	Понеділок - Четвер: 8:00-17:15; П'ятниця: 8:00-16:00.
1.2.	Відділ "Центр надання адміністративних послуг" Миколаївської селищної ради Білопільського району Сумської області	41854, Сумська обл., Сумський р-н, смт. Миколаївка, б-р Свободи, 2А; (05443)9-72-38; cnap_mykolaivka@ukr.net	Понеділок: 8:15 – 17:15; Вівторок: 8:00-20:00; Середа-Четвер: 8:15-17:15; П'ятниця: 8:00-16:00.
1.3.	Відділ «Центр надання адміністративних послуг» виконавчого комітету Буринської міської ради	41700, Сумська обл., Конотопський р-н., м. Буринь, вул. Д.Бедного, 6; (05454) 2-22-07; cnapburyn.rada@ukr.net ; http://buryn-miskrada.gov.ua	Понеділок: 8:00-17:15; Вівторок: 8:00-17:15; Середа: 8:00-20:00; Четвер: 8:00-17:15; П'ятниця: 8:00-16:00; Субота: 8:00-13:30



1.4.	Центр надання адміністративних послуг виконавчого комітету Кириківської селищної ради	42830, Сумська обл., Охтирський р-н, смт. Кириківка, вул. Широка. 12; 0955650026; ksr.57@ukr.net	Понеділок: 8:00-17:00; Вівторок: 8:00-17:00; Середа: 8:00-20:00; Четвер: 8:00-17:00; П'ятниця: 8:00-16:00.
1.5.	Відділ «Центр надання адміністративних послуг» Великописарівської селищної ради	42800, Сумська обл., Охтирський р-н., смт. Велика Писарівка, вул. Незалежності, 9-А; (05457)5-13-69 cnap.vpysarivka@ukr.net http://vpsr.gov.ua	Понеділок - П'ятниця: 8:00 – 17:00.
1.6.	Центр надання адміністративних послуг Глухівської міської ради	41400, Сумська обл., Шосткинський р-н., м. Глухів, вул. Києво-Московська, 8; (05444)7-04-40; Snap_gl@ukr.net ; http://hlukhiv-rada.gov.ua/tsnap	Понеділок: 8:00 – 17:15; Вівторок: 8:00 – 17:15; Середа: 8:00 – 20:00; Четвер: 8:00 – 17:15; П'ятниця-Субота: 8:00 – 16:00.
1.7.	Центр надання адміністративних послуг Есманської селищної ради	41400, Сумська обл., Шосткинський р-н, м. Глухів, вул. Києво-Московська, 43; (05444)61-2-86; esman_cnap@ukr.net ;	Понеділок - Середа: 8:00 – 17:15; Четвер: 8:00 – 20:00; П'ятниця: 8:00 – 16:00.
1.8.	Центр надання адміністративних послуг Березівської сільської ради	41436, Сумська обл., Шосткинський р-н., с. Слоут, вул. Шкільна, б. 16; (05444) 3-13-37 cnap_bereza_otg@ukr.net https://berezivska-gromada.gov.ua/	Понеділок: 8:00 – 17:15; Вівторок: 8:00 – 17:15; Середа: 8:00 – 20:00; Четвер: 8:00 – 17:15; П'ятниця: 8:00 – 16:00.
1.9.	Центр надання адміністративних послуг Конотопської міської ради	41600, Сумська обл., м. Конотоп, пр. Миру, 8; (05447) 6-33-19; cnap_konotop@ukr.net ; http://rada.konotop.org/index.php/home/2014-12-25-08-14-09	Понеділок: 8:00 – 15:00; Вівторок: 8:00 – 19:00; Середа: 8:00 – 15:00; Четвер: 8:00 – 20:00; П'ятниця - Субота: 8:00 – 15:00.



1.10.	Відділ «Центр надання адміністративних послуг» виконавчого комітету Дубов'язівської селищної ради	41656, Сумська обл., Конотопський р-н, с. Сім'янівка, вул. Центральна, 64; (05447) 52-1-60; 067-194-16-94 dubovyzovka@ukr.net ; https://dubovyzivska.rada.today	Понеділок – Четвер: 8.00 - 16.00; П'ятниця: 8:00-20:00
1.11.	Відділ-Центр надання адміністративних послуг Попівської сільської ради	41627, Сумська обл., Конотопський р-н, с. Попівка, вул. Миру, 1; 0983877090 popivkarada@gmail.com	Понеділок – Серeda: 8.00 - 17.15; Четвер : 8.00 - 20.00; П'ятниця: 8:00-16:00
1.12.	Центр надання адміністративних послуг Краснопільської селищної ради	42400, Сумська обл., Сумський р-н., смт. Краснопілля, вул. Мезенівська, 2; (0542)7-11-90, (0542)7-13-06; cnap.krsnp@ukr.net ; http://rada.konotop.org/index.php/home/2014-12-25-08-14-09	Понеділок – Четвер: 8.00 - 17.00; П'ятниця: 8.00-16.00; Субота: 8.00-14.00.
1.13.	Центр надання адміністративних послуг Миропільської сільської ради	42410, Сумська обл., Сумський р-н., с. Миропілля, вул. Сумська, 23; (0542)7-42-11, (0542)7-43-85; miropilskasr@ukr.net ; https://myropilsca-gromada.gov.ua/viddil-centr-nadannya-administrativnih-poslug-10-35-32-28-12-2017/	Понеділок – Четвер: 8.00 - 17.15; П'ятниця: 8.00-16.00.
1.14.	Центр надання адміністративних послуг виконавчого комітету Кролевецької міської ради	41300, Сумська обл., Конотопський р-н., м. Кролевець, вул. Грушевського, 19; (05453)9-50-61; krolrada@ukr.net ; http://www.krolevets-miskrada.gov.ua/index.php/tsentr-nadannya-admin/389-tsnap	Понеділок: 8:00 - 17:15; Вівторок: 8:00 - 17:15; Середа: 8:00 - 20:00; Четвер: 8:00 - 17:15; П'ятниця: 8:00 - 16:00; Субота: 8:00 - 14:00.
1.15.	Відділ адміністративних послуг управління «Центр надання адміністративних послуг» виконавчого комітету Лебединської міської ради	42200, Сумська область, Сумський р-н., м. Лебедин, вул. Тараса Шевченка, 26; (05445) 2-19-26; lebedyn-admin@ukr.net ; http://lebedynrada.gov.ua	Понеділок: 8:00 - 17:15; Вівторок: 8:00 - 20:00; Середа: 8:00 - 17:15; Четвер: 8:00 - 17:15; П'ятниця: 8:00 - 16:00; Субота: 8:00 - 15:00



1.16.	Відділ «Центр надання адміністративних послуг» Липоводолинської селищної ради	42500, Сумська обл., Роменський р-н., смт. Липова Долина, вул. Полтавська, 17; (05452) 099-524-74-69; cnap.ldol@ukr.net ; http://ldol-gromada.gov.ua	Понеділок: 9:00 - 16:00; Вівторок: 9:00 - 16:30; Середа: 9:00 - 16:30; Четвер: 9:00 - 20:00; П'ятниця: 9:00 - 16:00.
1.17.	Відділ «Центр надання адміністративних послуг» виконавчого комітету Синівської сільської ради	42533, Сумська обл., Роменський район, с. Синівка, вул. Миру, 1; 5-74-11; sunivka.cnap@ukr.net ; http://synivska-gromada.gov.ua	Понеділок: 8:00 - 17:00; Вівторок: 8:00 - 17:00; Середа: 8:00 - 20:00; Четвер: 8:00 - 17:00; П'ятниця: 8:00 - 17:00.
1.18.	Відділ «Центр надання адміністративних послуг» Вільшанської сільської ради	42127, Сумська обл., Роменський район, с. Вільшана, вул. Київський шлях, 1а; (05455) 5-63-79, 5-61-41; vilshcnap@ukr.net ; https://vilshanska-gromada.gov.ua	Понеділок - Четвер: 8:00 - 17:15; П'ятниця: 8:00 - 16:00.
1.19.	Центр надання адміністративних послуг Недригайлівської селищної ради	42000, Сумська обл., Роменський р-н., смт. Недригайлів, вул. Сумська, 13; (05455) 5-26-48; ndr.cnap@sm.gov.ua ; http://nedrygailiv.nedr-rr.org.ua/cnap/	Понеділок - Середа: 8:00 - 17:15; Четвер: 8:00 - 20:00; П'ятниця: 8:00 - 16:00.
1.20.	Відділ «Центр надання адміністративних послуг» Чупахівської селищної ради	42722, Сумська обл., Охтирський р-н, смт Чупахівка, вул. Воздвиженська, 53 (05446) 9-02-87; cnap-chupah@ukr.net	Понеділок - П'ятниця: 8:00 - 17:00.
1.21.	Центр надання адміністративних послуг Охтирської міської ради	42700, Сумська обл., м. Охтирка, вул. Незалежності, 5; (05446) 4-15-15, 0666692039; admincentr_okhtyrka@ukr.net ; http://www.omvk.sm.ua/content/section/32/235/	Понеділок: 8:00 - 17:15; Вівторок: 8:00 - 20:00; Середа-Четвер: 8:00 - 17:15; П'ятниця: 8:00 - 16:00; Субота: 8:00 - 16:00.
1.22.	Відділ "Центр надання адміністративних послуг" апарату Чернечинської сільської ради	42760, Сумської обл., Охтирського р-н, с. Чернечина, вул. Готеляка, 2; (05446) 4 18 08; chern-cnap@ukr.net	Понеділок - Вівторок: 8:00 - 17:15; Середа: 8:00 - 20:00; Четвер: 8:00 - 17:15; П'ятниця: 8:00 - 16:00.



1.23.	Управління «Центр надання адміністративних послуг» виконавчого комітету Путивльської міської ради	41500, Сумська обл., Конотопський р-н., м. Путивль, вул. Першотравнева, 84; +380500337143; cnap-putivl@ukr.net	Понеділок: 8:00 – 17:15; Вівторок: 8:00 – 17:15; Середа: 8:00 – 20:00; Четвер: 8:00 – 17:15; П'ятниця: 8:00 – 16:00.
1.24.	Відділ «Центр надання адміністративних послуг Новослобідської сільської ради»	41530, Сумська обл., Конотопський р-н, с. Нова Слобода, вул. Першотравнева, 3; (05442) 5 45 20; cnap_nsloboda@ukr.net ; https://novoslobidska-gromada.gov.ua	Понеділок- П'ятниця: 8:00 - 16:00.
1.25.	Центр надання адміністративних послуг міста Ромни	42000, Сумська обл., м. Ромни, вул. Соборна, 13/71; (05448) 5-29-15; reestr@romny-vk.gov.ua ; http://romny.osp-ua.info/?ch=2&fl=zaynyat	Понеділок: 8:00 – 17:00; Вівторок: 8:00 – 20:00; Середа: 8:00 – 17:00; Четвер: 8:00 – 17:00; П'ятниця: 8:00 – 16:00; Субота: 8:00 – 15:00.
1.26.	Центр надання адміністративних послуг Андріяшівської сільської ради Роменського району Сумської області	42000, Сумська обл., м. Ромни, Бульвар Свободи, 8; (05448) 9-34-36; andriyushivka.rs@ukr.net ; http://andriyashivska-gromada.gov.ua	Понеділок: 8:00 – 17:15; Вівторок: 8:00 – 17:15; Середа: 8:00 – 17:15; Четвер: 8:00 – 17:15; П'ятниця: 8:00 – 16:00.
1.27.	Відділ «Центр надання адміністративних послуг» Середино-Будської міської ради	41000, Сумська область, Шосткинський р-н., м. Середина-Буда, вул. Центральна, 25; (05451) 7-10-15; sbudagorsovets@gmail.com ; https://sbmiskrada.gov.ua	Понеділок- П'ятниця: 8:00 - 17:15.
1.28.	Відділ «Центр надання адміністративних послуг» виконавчого комітету Зноб-Новгородської селищної ради	41022, Сумська область, Шосткинський р-н, смт. Зноб-Новгородськ вул. 30 років Перемоги, 9; 096 762 95 74; 04391279@mail.gov.ua ; https://zn-otg.gov.ua/viddil-z-juridichn-ih-pitan-ta-derzhavnoi-reestracii-15-26-34-30-10-2017/	Понеділок: 8:00 - 16:15; Вівторок: 8:00 - 20:00; Середа:- П'ятниця: 8:00 - 16:15.
1.29.	Сектор «Територіальний підрозділ відділу «Центр надання адміністративних послуг» виконавчого комітету Степанівської селищної ради»	40009, м. Суми, вул. Іллінська, 97; (0542) 663-559; srda.cnapsm.gov.ua ; http://sumy.sm.gov.ua/index.php/uk/prioriteti/regional-komitet	Понеділок-Середа: 9:00 – 17:15; Четвер: 9:00 – 20:00; П'ятниця: 9:00 – 16:15.
1.30.	Управління Центр надання адміністративних послуг у м. Суми Сумської міської ради	40004, м. Суми, вул. Горького, 21; (0542)700-575; cnapsmr.gov.ua ; http://cnap.gov.ua/	Понеділок, Середа: 8:00 – 17:15; Вівторок, Четвер: 8:00 -20:00; П'ятниця: 8:00 -16:00; Субота: 8:00 -14:00.




1.31.	Відділ «Центр надання адміністративних послуг» виконавчого комітету Боромлянської сільської ради	42621, Сумська область, Охтирський район, с. Боромля, вул. Сумська, 10; (05458) 58257; cnap_boromlya@ukr.net ; http://bilozirska.gromada.org.ua/cnap-09-00-26-26-10-2016/	Понеділок - Вівторок: 8.00 - 17.00; Середа: 8:00 – 20:00 Четвер - П'ятниця: : 8.00 - 17.00.
1.32.	Відділ центр надання адміністративних послуг Тростянецької міської ради	42600, Сумська обл., Охтирський р-н, м. Тростянець, вул. Миру, 6; (05458) 6-62-90; trost-cnap@ukr.net ; www.trostyansky-miskrada.gov.ua	Понеділок-Вівторок: 8:00 – 17:15; Середа: 8:00 – 20:00; Четвер: 8:00 – 17:15; П'ятниця: 8:00 – 16:00.
1.33.	Управління «Центр надання адміністративних послуг міста Шостка»	41100, Сумська обл., м. Шостка, вул. Горького, 14а; (05449) 7-47-77, (05449) 7-09-01; shst.mr-cnap@sm.gov.ua ; http://shostka-rada.gov.ua/government/departament/s/centr_nadannya_adm_n_strativnih_poslug_m_sta_shostka/	Вівторок-Четвер: 9:00 – 16:00; П'ятниця: 8:30 – 15:30; Субота: 8:30 – 15:30.
1.34.	«Центр надання адміністративних послуг» Ямпільської селищної ради	41200. Сумська обл., Шосткинський р-н., смт. Ямпіль, бульвар Ювілейний, 1; (05456) 2-19-72; cnap.ympolrada@ukr.net ; http://gromada.org.ua/gromada/yampilsca	Понеділок-Четвер: 8:00 – 17:15; П'ятниця: 8:00 – 16:00.

Нормативні акти, якими регламентується надання адміністративної послуги		
4.	Закони України	Стаття 29 Закону України «Про Державний земельний кадастр»
5.	Акти Кабінету Міністрів України	Пункти 125, 126, 127, 165 Порядку ведення Державного земельного кадастру, затвердженого постановою Кабінету Міністрів України від 17 жовтня 2012 р. № 1051 Розпорядження Кабінету Міністрів України від 16 травня 2014р. № 523-р «Деякі питання надання адміністративних послуг органів виконавчої влади через центри надання адміністративних послуг»
6.	Акти центральних органів виконавчої влади	
7.	Акти місцевих органів виконавчої влади/органів місцевого самоврядування	
Умови отримання адміністративної послуги		



8.	Підстава для одержання адміністративної послуги	Заява про внесення відомостей (змін до них) до Державного земельного кадастру про межі частини земельної ділянки, на яку поширюються права суборенди, сервітуту
9.	Вичерпний перелік документів, необхідних для отримання адміністративної послуги, а також вимоги до них	<ol style="list-style-type: none"> 1. Заява за формою, встановленою Порядком ведення Державного земельного кадастру, затвердженим постановою Кабінету Міністрів України від 17 жовтня 2012 р. № 1051 (форма заяви додається)* 2. Документ, який підтверджує повноваження діяти від імені заявника (у разі подання заяви уповноваженою заявником особою) 3. Документи, на підставі яких виникає право суборенди, сервітуту, із зазначенням меж частини земельної ділянки, на яку поширюється таке право 4. Документація із землеустрою щодо встановлення меж частини земельної ділянки, на яку поширюється право суборенди, сервітуту у паперовій або електронній формі відповідно до вимог Закону України "Про землеустрій" 5. Електронний документ, що містить відомості про результати робіт із землеустрою, які підлягають внесенню до Державного земельного кадастру, відповідно до вимог Закону України « Про Державний земельний кадастр».
10.	Порядок та спосіб подання документів, необхідних для отримання адміністративної послуги	Заява у паперовій формі разом з документацією із землеустрою або оцінки земель, електронним документом та іншими документами, подається заявником особисто або надсилається рекомендованим листом з описом вкладення та повідомленням про вручення, а заява в електронній формі надсилається засобами телекомунікаційного зв'язку з використанням Єдиного державного вебпорталу електронних послуг, у тому числі через окрему офіційну веб-сторінку Держгеокадастру, що забезпечує формування та подання заяви.
11.	Платність (безоплатність) надання адміністративної послуги	Безоплатно
12.	Строк надання адміністративної послуги	14 робочих днів з дати реєстрації відповідної заяви у структурному підрозділі Головного управління Держгеокадастру у Сумській області
13.	Перелік підстав для відмови у наданні адміністративної послуги	<ol style="list-style-type: none"> 1. Земельна ділянка розташована на території дії повноважень іншого Державного кадастрового реєстратора 2. Документи подані не в повному обсязі (відсутність документа, що підтверджує повноваження діяти від імені заявника) та/або не відповідають вимогам, встановленим законом (заява не відповідає встановленій формі) 3. Із заявою звернулася неналежна особа 4. Електронний документ не придатний для проведення його перевірки за допомогою програмного забезпечення Державного земельного кадастру



14.	Результат надання адміністративної послуги	<p>Витяг з Державного земельного кадастру про земельну ділянку на підтвердження внесення до Державного земельного кадастру відомостей про межі частини земельної ділянки, на яку поширюються права суборенди, сервітуту</p> <p>Повідомлення про відмову у прийнятті заяви про внесення відомостей (змін до них) до Державного земельного кадастру про межі частини земельної ділянки, на яку поширюються права суборенди, сервітуту</p> <p>Рішення про відмову у внесенні відомостей (змін до них) до Державного земельного кадастру про межі частини земельної ділянки, на яку поширюються права суборенди, сервітуту</p>
15.	Способи отримання відповіді (результату)	<p>Видається центром надання адміністративних послуг заявнику (уповноваженій особі заявника), або надсилається поштою на адресу, вказану заявником у заяві.</p> <p>У разі подання заяви в електронній формі за власним кваліфікованим електронним підписом (печаткою) заявника за бажанням заявника видається також у формі електронного документа засобами телекомунікаційного зв'язку.</p>
16.	Примітка	<p>*Форма заяви про внесення відомостей (змін до них) до Державного земельного кадастру про межі частини земельної ділянки, на яку поширюються права суборенди, сервітуту наведено у додатку до Інформаційної картки адміністративної послуги</p>



Додаток
до Інформаційної картки
адміністративної послуги внесення
відомостей (змін до них) до
Державного земельного кадастру про
межі частини земельної ділянки,
на яку поширюються права
суборенди, сервітуту, з видачею
витягу

Державному кадастровому реєстратору

(Держгеокадастр або найменування його

територіального органу)

(прізвище, власне ім'я, по батькові за (наявності) фізичної
особи /

найменування юридичної особи)

(податковий номер / серія та номер паспорта
фізичної особи,

яка через свої релігійні переконання

відмовилася від прийняття номера)

(реквізити документа, що посвідчує особу,

яка звернулася із заявою

(назва документа, номер та серія, дата видачі),

та

документа, що посвідчує повноваження діяти
від імені особи)

(місце проживання фізичної особи /


місцезнаходження юридичної особи)

(контактний телефон)

ЗАЯВА
про внесення відомостей (змін до них) до Державного
земельного кадастру про межі частини земельної ділянки,
на яку поширюються права суборенди, сервітуту

Відповідно до Закону України "Про Державний земельний кадастр" прошу внести до Державного земельного кадастру відомості про межі частини земельної ділянки з кадастровим номером _____, на яку поширюються права суборенди, сервітуту.

ГУ ДЕРЖГЕОКАДАСТРУ У СУМСЬКІЙ ОБЛАСТІ
102/0/13-21 від 03.12.2021



До заяви додаються:

- € копія документа, що посвідчує особу;
- € копія документа, що посвідчує повноваження діяти від імені особи;
- € копія документа про присвоєння податкового номера;
- € документація із землеустрою;
- € електронний документ;
- € документи, на підставі яких виникає відповідне право суборенди, сервітугу, із зазначенням меж частини земельної ділянки, на яку поширюється відповідне речове право;
- € інші документи в кількості _____ шт.

Інформацію про результати розгляду заяви надати:

- € у паперовій формі
- € в електронній формі на адресу: _____

Службова інформація

Реєстраційний номер заяви

Дата реєстрації заяви

Підпис заявника

Прізвище, власне ім'я, по батькові за
(наявності) Державного кадастрового
реєстратора

М.П. (за наявності)

Підпис Державного кадастрового
реєстратора

Дата подання заяви

М.П.



ІНФОРМАЦІЙНА КАРТКА АДМІНІСТРАТИВНОЇ ПОСЛУГИ
ВИДАЧА ДОВІДКИ ПРО НАЯВНІСТЬ ТА РОЗМІР ЗЕМЕЛЬНОЇ ЧАСТКИ (ПАЮ)
 (назва адміністративної послуги)

Відділ № 1 Управління надання адміністративних послуг Головного управління
 Держгеокадастру у Сумській області
 Відділ № 2 Управління надання адміністративних послуг Головного управління
 Держгеокадастру у Сумській області
 Відділ № 3 Управління надання адміністративних послуг Головного управління
 Держгеокадастру у Сумській області
 Відділ № 4 Управління надання адміністративних послуг Головного управління
 Держгеокадастру у Сумській області
 Відділ № 5 Управління надання адміністративних послуг Головного управління
 Держгеокадастру у Сумській області
 (найменування суб'єкта надання послуги)

Інформація про центр надання адміністративної послуги			
	1.	2.	3.
№	Найменування центру надання адміністративної послуги, в якому здійснюється обслуговування суб'єкта звернення	Місце знаходження, телефон/факс (довідки), адреса електронної пошти, веб-сайт Центру надання адміністративних послуг	Інформація щодо режиму роботи Центру надання адміністративних послуг
1.1.	Відділ «Центр з надання адміністративних послуг» виконавчого комітету Білопільської міської ради	41800, Сумська обл., Сумський р-н., м. Білопілья, вул. Старопутивльська, 35; (05443) 9-12-95; bilopillya-cnap@ukr.net ; http://bilopillya-meria.gov.ua	Понеділок - Четвер: 8:00-17:15; П'ятниця: 8:00-16:00.
1.2.	Відділ "Центр надання адміністративних послуг" Миколаївської селищної ради Білопільського району Сумської області	41854, Сумська обл., Сумський р-н, смт. Миколаївка, б-р Свободи, 2А; (05443)9-72-38; cnap_mykolaiivka@ukr.net	Понеділок: 8:15 – 17:15; Вівторок: 8:00-20:00; Середа-Четвер: 8:15-17:15; П'ятниця: 8:00-16:00.
1.3.	Відділ «Центр надання адміністративних послуг» виконавчого комітету Буринської міської ради	41700, Сумська обл., Конотопський р-н., м. Буринь, вул. Д.Бедного, 6; (05454) 2-22-07; cnapburyn.rada@ukr.net ; http://buryn-miskrada.gov.ua	Понеділок: 8:00-17:15; Вівторок: 8:00-17:15; Середа: 8:00-20:00; Четвер: 8:00-17:15; П'ятниця: 8:00-16:00; Субота: 8:00-13:30



1.4.	Центр надання адміністративних послуг виконавчого комітету Кириківської селищної ради	42830, Сумська обл., Охтирський р-н, смт. Кириківка, вул. Широка, 12; 0955650026; ksr.57@ukr.net	Понеділок: 8:00-17:00; Вівторок: 8:00-17:00; Середа: 8:00-20:00; Четвер: 8:00-17:00; П'ятниця: 8:00-16:00.
1.5.	Відділ «Центр надання адміністративних послуг» Великописарівської селищної ради	42800, Сумська обл., Охтирський р-н, смт. Велика Писарівка, вул. Незалежності, 9-А; (05457)5-13-69 snap.vpysarivka@ukr.net http://vpsr.gov.ua	Понеділок - П'ятниця: 8:00 – 17:00.
1.6.	Центр надання адміністративних послуг Глухівської міської ради	41400, Сумська обл., Шосткинський р-н., м. Глухів, вул. Києво-Московська, 8; (05444)7-04-40; Snap_gl@ukr.net ; http://hlukhiv-rada.gov.ua/tsnap	Понеділок: 8:00 – 17:15; Вівторок: 8:00 – 17:15; Середа: 8:00 – 20:00; Четвер: 8:00 – 17:15; П'ятниця-Субота: 8:00 – 16:00.
1.7.	Центр надання адміністративних послуг Беманьської селищної ради	41400, Сумська обл., Шосткинський р-н, м. Глухів, вул. Києво-Московська, 43; (05444)61-2-86; esman_snap@ukr.net ;	Понеділок - Середа: 8:00 – 17:15; Четвер: 8:00 – 20:00; П'ятниця: 8:00 – 16:00.
1.8.	Центр надання адміністративних послуг Березівської сільської ради	41436, Сумська обл., Шосткинський р-н., с. Слоут, вул. Шкільна, б. 16; (05444) 3-13-37 snap_bereza_otg@ukr.net https://berezivska-gromada.gov.ua/	Понеділок: 8:00 – 17:15; Вівторок: 8:00 – 17:15; Середа: 8:00 – 20:00; Четвер: 8:00 – 17:15; П'ятниця: 8:00 – 16:00.
1.9.	Центр надання адміністративних послуг Конотопської міської ради	41600, Сумська обл., м. Конотоп, пр. Миру, 8; (05447) 6-33-19; snap_konotop@ukr.net ; http://rada.konotop.org/index.php/home/2014-12-25-08-14-09	Понеділок: 8:00 – 15:00; Вівторок: 8:00 – 19:00; Середа: 8:00 – 15:00; Четвер: 8:00 – 20:00; П'ятниця - Субота: 8:00 – 15:00.



1.10.	Відділ «Центр надання адміністративних послуг» виконавчого комітету Дубов'язівської селищної ради	41656, Сумська обл., Конотопський р-н, с. Сім'янівка, вул. Центральна, 64; (05447) 52-1-60; 067-194-16-94 dubovyzovka@ukr.net ; https://dubovyzivska.rada.today	Понеділок – Четвер: 8.00 - 16.00; П'ятниця: 8:00-20:00
1.11.	Відділ-Центр надання адміністративних послуг Попівської сільської ради	41627, Сумська обл., Конотопський р-н, с. Попівка, вул. Миру, 1; 0983877090 popivkarada@gmail.com	Понеділок – Серeda: 8.00 - 17.15; Четвер : 8.00 - 20.00; П'ятниця: 8:00-16:00
1.12.	Центр надання адміністративних послуг Краснопільської селищної ради	42400, Сумська обл., Сумський р-н., смт. Краснопілля, вул. Мезенівська, 2; (0542)7-11-90, (0542)7-13-06; snap.krsnp@ukr.net ; http://rada.konotop.org/index.php/home/2014-12-25-08-14-09	Понеділок – Четвер: 8.00 - 17.00; П'ятниця: 8.00-16.00; Субота: 8.00-14.00.
1.13.	Центр надання адміністративних послуг Миропільської сільської ради	42410, Сумська обл., Сумський р-н., с. Миропілля, вул. Сумська, 23; (0542)7-42-11, (0542)7-43-85; miropilskasr@ukr.net ; https://myropilsca-gromada.gov.ua/viddil-centr-nadannya-administrativnih-poslug-10-35-32-28-12-2017/	Понеділок – Четвер: 8.00 - 17.15; П'ятниця: 8.00-16.00.
1.14.	Центр надання адміністративних послуг виконавчого комітету Кролевецької міської ради	41300, Сумська обл., Конотопський р-н., м. Кролевець, вул. Грушевського, 19; (05453)9-50-61; krolrada@ukr.net ; http://www.krolevets-miskrada.gov.ua/index.php/tsentr-nadannya-admin/389-tsnap	Понеділок: 8:00 -17:15; Вівторок:8:00 -17:15; Серeda:8:00 - 20:00; Четвер: 8:00 - 17:15; П'ятниця:8:00 - 16:00; Субота: 8:00 - 14:00.
1.15.	Відділ адміністративних послуг управління «Центр надання адміністративних послуг» виконавчого комітету Лебединської міської ради	42200, Сумська область, Сумський р-н., м. Лебедин, вул. Тараса Шевченка, 26; (05445) 2-19-26; lebedyn-admin@ukr.net ; http://lebedynrada.gov.ua	Понеділок: 8:00 -17:15; Вівторок:8:00 -20:00; Серeda: 8:00 - 17:15; Четвер: 8:00 - 17:15; П'ятниця:8:00 - 16:00; Субота: 8:00 – 15:00



1.16.	Відділ «Центр надання адміністративних послуг» Липоводолинської селищної ради	42500, Сумська обл., Роменський р-н., смт. Липова Долина, вул. Полтавська, 17; (05452) 099-524-74-69; cnap.ldol@ukr.net ; http://ldol-gromada.gov.ua	Понеділок: 9:00 - 16:00; Вівторок: 9:00 - 16:30; Середа: 9:00 - 16:30; Четвер: 9:00 - 20:00; П'ятниця: 9:00 - 16:00.
1.17.	Відділ «Центр надання адміністративних послуг» виконавчого комітету Синівської сільської ради	42533, Сумська обл., Роменський район, с. Синівка, вул. Миру, 1; 5-74-11; sunivka.cnap@ukr.net ; http://synivska-gromada.gov.ua	Понеділок: 8:00 - 17:00; Вівторок: 8:00 - 17:00; Середа: 8:00 - 20:00; Четвер: 8:00 - 17:00; П'ятниця: 8:00 - 17:00.
1.18.	Відділ «Центр надання адміністративних послуг» Вільшанської сільської ради	42127, Сумська обл., Роменський район, с. Вільшана, вул. Київський шлях, 1а; (05455) 5-63-79, 5-61-41; vilshcnap@ukr.net ; https://vilshanska-gromada.gov.ua	Понеділок - Четвер: 8:00 - 17:15; П'ятниця: 8:00 - 16:00.
1.19.	Центр надання адміністративних послуг Недригайлівської селищної ради	42000, Сумська обл., Роменський р-н., смт. Недригайлів, вул. Сумська, 13; (05455) 5-26-48; ndr.cnap@sm.gov.ua ; http://nedrygailiv.nedr-rr.org.ua/cnap/	Понеділок - Середа: 8:00 - 17:15; Четвер: 8:00 - 20:00; П'ятниця: 8:00 - 16:00.
1.20.	Відділ «Центр надання адміністративних послуг» Чупахівської селищної ради	42722, Сумська обл., Охтирський р-н, смт Чупахівка, вул. Воздвиженська, 53 (05446) 9-02-87; cnap-chupah@ukr.net	Понеділок - П'ятниця: 8:00 - 17:00.
1.21.	Центр надання адміністративних послуг Охтирської міської ради	42700, Сумська обл., м. Охтирка, вул. Незалежності, 5; (05446) 4-15-15, 0666692039; admincentr_okhtyrka@ukr.net ; http://www.omvk.sm.ua/content/section/32/235/	Понеділок: 8:00 - 17:15; Вівторок: 8:00 - 20:00; Середа-Четвер: 8:00 - 17:15; П'ятниця: 8:00 - 16:00; Субота: 8:00 - 16:00.
1.22.	Відділ "Центр надання адміністративних послуг" апарату Чернечинської сільської ради	42760, Сумської обл., Охтирського р-н, с. Чернечина, вул. Готеляка, 2; (05446) 4 18 08; chern-cnap@ukr.net	Понеділок - Вівторок: 8:00 - 17:15; Середа: 8:00 - 20:00; Четвер: 8:00 - 17:15; П'ятниця: 8:00 - 16:00.



1.23.	Управління «Центр надання адміністративних послуг» виконавчого комітету Путивльської міської ради	41500, Сумська обл., Конотопський р-н., м. Путивль, вул. Першотравнева, 84; +380500337143; cnap-putivl@ukr.net	Понеділок: 8:00 – 17:15; Вівторок: 8:00 – 17:15; Середа: 8:00 – 20:00; Четвер: 8:00 – 17:15; П'ятниця: 8:00 – 16:00.
1.24.	Відділ «Центр надання адміністративних послуг Новослобідської сільської ради»	41530, Сумська обл., Конотопський р-н, с. Нова Слобода, вул. Першотравнева, 3; (05442) 5 45 20; cnap_nsloboda@ukr.net ; https://novoslobidska-gromada.gov.ua	Понеділок- П'ятниця: 8:00 - 16:00.
1.25.	Центр надання адміністративних послуг міста Ромни	42000, Сумська обл., м. Ромни, вул. Соборна, 13/71; (05448) 5-29-15; reestr@romny-vk.gov.ua ; http://romny.osp-ua.info/?ch=2&fl=zaynyat	Понеділок: 8:00 – 17:00; Вівторок: 8:00 – 20:00; Середа: 8:00 – 17:00; Четвер: 8:00 – 17:00; П'ятниця: 8:00 – 16:00; Субота: 8:00 – 15:00.
1.26.	Центр надання адміністративних послуг Андріяшівської сільської ради Роменського району Сумської області	42000, Сумська обл., м. Ромни, Бульвар Свободи, 8; (05448) 9-34-36; andriyushivka.rs@ukr.net ; http://andriyashivska-gromada.gov.ua	Понеділок: 8:00 – 17:15; Вівторок: 8:00 – 17:15; Середа: 8:00 – 17:15; Четвер: 8:00 – 17:15; П'ятниця: 8:00 – 16:00.
1.27.	Відділ «Центр надання адміністративних послуг» Середино-Будської міської ради	41000, Сумська область, Шосткинський р-н., м. Середина-Буда, вул. Центральна, 25; (05451) 7-10-15; sbudagorsovets@gmail.com ; https://sbmiskrada.gov.ua	Понеділок- П'ятниця: 8:00 - 17:15.
1.28.	Відділ «Центр надання адміністративних послуг» виконавчого комітету Зноб-Новгородської селищної ради	41022, Сумська область, Шосткинський р-н, смт. Зноб-Новгородськ вул. 30 років Перемоги, 9; 096 762 95 74; 04391279@mail.gov.ua ; https://zn-otg.gov.ua/viddil-z-juridichn-ih-pitan-ta-derzhavnoi-reestracii-15-26-34-30-10-2017/	Понеділок: 8:00 - 16:15; Вівторок: 8:00 – 20:00; Середа:- П'ятниця: 8:00 - 16:15.
1.29.	Сектор «Територіальний підрозділ відділу «Центр надання адміністративних послуг» виконавчого комітету Степанівської селищної ради»	40009, м. Суми, вул. Іллінська, 97; (0542) 663-559; srda.cnap@sm.gov.ua ; http://sumy.sm.gov.ua/index.php/uk/prioriteti/regional-komitet	Понеділок-Середа: 9:00 – 17:15; Четвер: 9:00 – 20:00; П'ятниця: 9:00 – 16:15.
1.30.	Управління Центр надання адміністративних послуг у м. Суми Сумської міської ради	40004, м. Суми, вул. Горького, 21; (0542)700-575; cnap@smr.gov.ua ; http://cnap.gov.ua/	Понеділок, Середа: 8:00 – 17:15; Вівторок, Четвер: 8:00 -20:00; П'ятниця: 8:00 -16:00; Субота: 8:00 -14:00.
1.31.	Відділ «Центр надання	42621, Сумська область,	Понеділок - Вівторок: 8.00 - 17.00;




	адміністративних послуг» виконавчого комітету Боромлянської сільської ради	Охтирський район, с. Боромля, вул. Сумська, 10; (05458) 58257; cnap_boromlya@ukr.net ; http://bilozirska.gromada.org.ua/cnap-09-00-26-26-10-2016/	Середа: 8:00 – 20:00 Четвер - П'ятниця: : 8.00 - 17.00.
1.32.	Відділ центр надання адміністративних послуг Тростянецької міської ради	42600, Сумська обл., Охтирський р-н, м. Тростянець, вул. Миру, 6; (05458) 6-62-90; trost-cnarp@ukr.net ; www.trostyanyets-miskrada.gov.ua	Понеділок-Вівторок: 8:00 – 17:15; Середа: 8:00 – 20:00; Четвер: 8:00 – 17:15; П'ятниця: 8:00 – 16:00.
1.33.	Управління «Центр надання адміністративних послуг міста Шостка»	41100, Сумська обл., м. Шостка, вул. Горького, 14а; (05449) 7-47-77, (05449) 7-09-01; shst.mr-cnarp@sm.gov.ua ; http://shostka-rada.gov.ua/government/departament/s/centr_nadannya_adm_n_strativnih_poslug_m_sta_shostka/	Вівторок-Четвер: 9:00 – 16:00; П'ятниця: 8:30 – 15:30; Субота: 8:30 – 15:30.
1.34.	«Центр надання адміністративних послуг» Ямпільської селищної ради	41200, Сумська обл., Шосткинський р-н., смт. Ямпіль, бульвар Ювілейний, 1; (05456) 2-19-72; cnap.ympolrada@ukr.net ; http://gromada.org.ua/gromada/yampilsca	Понеділок-Четвер: 8:00 – 17:15; П'ятниця: 8:00 – 16:00.

Нормативні акти, якими регламентується надання адміністративної послуги		
4.	Закони України	Закон України «Про державну соціальну допомогу малозабезпеченим сім'ям», Закон України «Про Державний земельний кадастр»
5.	Акти Кабінету Міністрів України	Пункти 198, 199 Порядку ведення Державного земельного кадастру, затвердженого постановою Кабінету Міністрів України від 17 жовтня 2012 р. № 1051 Розпорядження Кабінету Міністрів України від 16 травня 2014 р. № 523-р «Деякі питання надання адміністративних послуг органів виконавчої влади через центри надання адміністративних послуг»
6.	Акти центральних органів виконавчої влади	
7.	Акти місцевих органів виконавчої влади/органів місцевого самоврядування	
Умови отримання адміністративної послуги		



8.	Підстава для одержання адміністративної послуги	Заява про надання відомостей з Державного земельного кадастру
9.	Вичерпний перелік документів, необхідних для отримання адміністративної послуги, а також вимоги до них	1. Заява про надання відомостей з Державного земельного кадастру за формою, встановленою Порядком ведення Державного земельного кадастру, затвердженим постановою Кабінету Міністрів України від 17 жовтня 2012 р. № 1051 (форма заяви додається)* 2. Документ, який підтверджує повноваження діяти від імені заявника (у разі подання заяви уповноваженою заявником особою)
10.	Порядок та спосіб подання документів, необхідних для отримання адміністративної послуги	Заява про надання відомостей з Державного земельного кадастру у паперовій формі з доданими документами подається заявником або уповноваженою ним особою особисто або надсилається рекомендованим листом з описом вкладення та повідомленням про вручення або в електронній формі надсилається через Публічну кадастрову карту або з використанням Єдиного державного вебпорталу електронних послуг, у тому числі через вебсторінку Держгеокадастру, що забезпечує формування та подання заяви.
11.	Платність (безоплатність) надання адміністративної послуги	Безоплатно
12.	Строк надання адміністративної послуги	Протягом 10 робочих днів з дня реєстрації відповідної заяви у структурному підрозділі Головного управління Держгеокадастру у Сумській області
13.	Перелік підстав для відмови у наданні адміністративної послуги	1. У Державному земельному кадастрі відсутні запитовані відомості 2. Із заявою про надання відомостей з Державного земельного кадастру звернулася неналежна особа (право на отримання надано громадянам (довідки про наявність та розмір земельної частки (паю) – для подання уповноваженим представником сім'ї до місцевої державної адміністрації або до виконавчого комітету сільської, селищної ради заяви про надання державної соціальної допомоги). 3. Документи подані не в повному обсязі (відсутність документа, що підтверджує повноваження діяти від імені заявника) та/або не відповідають вимогам, встановленим законом (заява не відповідає встановленій формі)
14.	Результат надання адміністративної послуги	Довідка про наявність та розмір земельної частки (паю) або повідомлення про відмову у наданні відомостей з Державного земельного кадастру
15.	Способи отримання відповіді (результату)	Видається центром надання адміністративних послуг заявнику (уповноваженій особі заявника), або



		<p>надсилається поштою на адресу, вказану заявником у заяві.</p> <p>У разі подання заяви в електронній формі за власним кваліфікованим електронним підписом (печаткою) заявника за бажанням заявника видається також у формі електронного документа засобами телекомунікаційного зв'язку.</p>
16.	Примітка	*Форма заяви про надання відомостей з Державного земельного кадастру наведена у додатку до Інформаційної картки адміністративної послуги



Додаток
до Інформаційної картки
адміністративної послуги з надання
відомостей з Державного
земельного кадастру у формі
довідки про наявність та розмір
земельної частки (паю)

(особа, уповноважена надавати відомості

з Державного земельного кадастру)

(прізвище, власне ім'я, по батькові за (наявності)
фізичної особи /

найменування юридичної особи)

(податковий номер/серія та номер паспорта

фізичної особи, яка через свої релігійні переконання

відмовилася від прийняття номера)

(реквізити документа, що посвідчує особу,

яка звернулася із заявою

(назва документа, номер та серія, дата видачі), та

документа, що посвідчує повноваження діяти

від імені особи)

(місце проживання фізичної особи /

місцезнаходження юридичної особи)

(номер контактного телефону)

ЗАЯВА

про надання відомостей з Державного земельного кадастру

Відповідно до Закону України "Про Державний земельний кадастр" та Порядку ведення Державного земельного кадастру прошу надати:

витяг з Державного земельного кадастру

про:

- межі державного кордону України
- землі в межах території адміністративно-територіальної одиниці
- обмеження у використанні земель
- земельну ділянку з:
 - відомостями про речові права на земельну ділянку, їх обтяження, одержаними в порядку інформаційної взаємодії з Державного реєстру речових прав на нерухоме майно;
 - усіма відомостями, внесеними до Поземельної книги, крім відомостей про речові права на земельну ділянку, що виникли після 1 січня 2013 р.
 - видачу державного акта на право власності на земельну ділянку новому власнику земельної ділянки



- довідку, що містить узагальнену інформацію про землі (території);
- вкопіювання з картографічної основи Державного земельного кадастру, кадастрової карти (плану);
- копію документа, що створюється під час ведення Державного земельного кадастру;
- витяг з документа Державного земельного кадастру;
- довідку про наявність та розмір земельної частки (паю);
- довідку про наявність у Державному земельному кадастрі відомостей про одержання у власність земельної ділянки у межах норм безоплатної приватизації за певним видом її цільового призначення (використання);
- довідку про осіб, які отримали доступ до інформації про суб'єкта речового права у Державному земельному кадастрі.

Відомості про:	власника / користувача земельної ділянки або уповноважену ним особу; спадкоємця/ правонаступника (для юридичних осіб); особу, в інтересах якої встановлено обмеження, або уповноважену нею особу	орган державної влади / орган місцевого самоврядування; розробника документації із землеустрою/суб'єкта оціночної діяльності відповідно до статті 6 Закону України "Про оцінку земель"; нотаріуса
Прізвище, власне ім'я, по батькові за (наявності) фізичної особи / найменування юридичної особи		
Податковий номер / серія та номер паспорта фізичної особи, яка через свої релігійні переконання відмовилася від прийняття номера		
Місце проживання фізичної особи / місцезнаходження юридичної особи		
Реквізити документа, що посвідчує особу заявника (назва, номер та серія документа, дата його видачі), та документа, що посвідчує повноваження діяти від імені особи (для уповноваженої особи)		
Підстави для надання відповідної інформації з посиланням на норму закону, яка передбачає право відповідного органу державної влади або органу місцевого самоврядування запитувати таку інформацію, а також реквізити справи, у зв'язку з якою виникла потреба в отриманні інформації		

Відомості про об'єкт Державного земельного кадастру, стосовно якого запитуються відомості:

Дані про земельну ділянку	
Місце розташування земельної ділянки	
Кадастровий номер земельної ділянки (за наявності)	
Дані про інший об'єкт Державного земельного	



кадастру, стосовно якого запитуються відомості

Відомості про документ та/або витяг з документа Державного земельного кадастру, стосовно якого запитуються відомості:

Дані про тип (назву), номер, дату реєстрації, назву розділу або перелік розділів, назву або номер сторінки документа, з якого замовляється копія

До заяви/запиту додаються:

- копія документа, що посвідчує особу;
- документ про оплату послуг за надання відомостей з Державного земельного кадастру;
- документ, який підтверджує повноваження діяти від імені заявника (у разі подання заяви уповноваженою особою заявника);
- доручення власника (користувача) або набувача права на земельну ділянку на отримання відомостей з Державного земельного кадастру.

Інформацію про стан формування витягу/довідки/вिकопіювання/ засвідченої копії прошу надати:

- у паперовій формі
- в електронній формі на адресу: _____
- в іншій формі: _____

Підпис заявника

МП (за наявності)

Дата подання заяви

Службова інформація

Рєсстраційний номер заяви

Дата реєстрації заяви

Прізвище, власне ім'я, по батькові за (наявності) особи, уповноваженої надавати відомості з Державного земельного кадастру

Підпис особи, уповноваженої надавати відомості з Державного земельного кадастру

МП



ІНФОРМАЦІЙНА КАРТКА АДМІНІСТРАТИВНОЇ ПОСЛУГИ
ВИДАЧА ДОВІДКИ ПРО НАЯВНІСТЬ У ДЕРЖАВНОМУ ЗЕМЕЛЬНОМУ КАДАСТРІ
ВІДОМОСТЕЙ ПРО ОДЕРЖАННЯ У ВЛАСНІСТЬ ЗЕМЕЛЬНОЇ ДІЛЯНКИ У МЕЖАХ
НОРМ БЕЗОПЛАТНОЇ ПРИВАТИЗАЦІЇ ЗА ПЕВНИМ ВИДОМ ЇЇ ЦІЛЬОВОГО
ПРИЗНАЧЕННЯ (ВИКОРИСТАННЯ)


(назва адміністративної послуги)

Відділ № 1 Управління надання адміністративних послуг Головного управління
 Держгеокадастру у Сумській області
 Відділ № 2 Управління надання адміністративних послуг Головного управління
 Держгеокадастру у Сумській області
 Відділ № 3 Управління надання адміністративних послуг Головного управління
 Держгеокадастру у Сумській області
 Відділ № 4 Управління надання адміністративних послуг Головного управління
 Держгеокадастру у Сумській області
 Відділ № 5 Управління надання адміністративних послуг Головного управління
 Держгеокадастру у Сумській області
 (найменування суб'єкта надання послуги)

Інформація про центр надання адміністративної послуги			
	1.	2.	3.
№	Найменування центру надання адміністративної послуги, в якому здійснюється обслуговування суб'єкта звернення	Місце знаходження, телефон/факс (довідки), адреса електронної пошти, веб-сайт Центру надання адміністративних послуг	Інформація щодо режиму роботи Центру надання адміністративних послуг
1.	Відділ «Центр з надання адміністративних послуг» виконавчого комітету Білопільської міської ради	41800, Сумська обл., м. Білопілья, вул. Старопутівльська, 35; (05443) 9-12-95; bilopillya-cnap@ukr.net ; http://bilopillya-meria.gov.ua	Понеділок - Четвер: 8:00-17:15; П'ятниця: 8:00-16:00.
1.2.	Відділ "Центр надання адміністративних послуг" Миколаївської селищної ради Білопільського району Сумської області	41854, Сумська обл., Білопільський р-н, смт. Миколаївка, б-р Свободи, 2А; (05443)9-72-38; cnap_mykolaivka@ukr.net	Понеділок: 8:15 – 17:15; Вівторок: 8:00-20:00; Середа-Четвер: 8:15-17:15; – П'ятниця: 8:00-16:00.
1.3.	Відділ «Центр надання адміністративних послуг» виконавчого комітету Буринської міської ради	41700, Сумська обл., м. Буринь, вул.. Д.Бедного, 6; (05454) 2-22-07; cnapburyn.rada@ukr.net ; http://buryn-miskrada.gov.ua	Понеділок: 8:00-17:15; Вівторок: 8:00-17:15; Середа: 8:00-20:00; Четвер: 8:00-17:15; П'ятниця: 8:00-16:00; Субота: 8:00-13:30



1.4.	Центр надання адміністративних послуг виконавчого комітету Кириківської селищної ради	42830, Сумська обл., Великописарівський р-н, смт. Кириківка, вул. Широка, 12; 0955650026; ksr.57@ukr.net	Понеділок: 8:00-17:00; Вівторок: 8:00-17:00; Середа: 8:00-20:00; Четвер: 8:00-17:00; П'ятниця: 8:00-16:00.
1.5.	Відділ «Центр надання адміністративних послуг» Великописарівської селищної ради	42800, Сумська обл., смт. Велика Писарівка, вул. Незалежності, 9-А; (05457)5-13-69 снар.vpysarivka@ukr.net http://vpsr.gov.ua	Понеділок - П'ятниця: 8:00 – 17:00.
1.6.	Центр надання адміністративних послуг Глухівської міської ради	41400, Сумська обл., м. Глухів, вул. Києво-Московська, 8; (05444)7-04-40; Snap_gl@ukr.net ; http://hlukhiv-rada.gov.ua/tsnap	Понеділок: 8:00 – 17:15; Вівторок: 8:00 – 17:15; Середа: 8:00 – 20:00; Четвер: 8:00 – 17:15; П'ятниця-Субота: 8:00 – 16:00.
1.7.	Центр надання адміністративних послуг Есманьської селищної ради	41400, Сумська обл., Шосткинський р-н, м. Глухів, вул. Києво-Московська, 43; (05444)61-2-86; esman_sнар@ukr.net ;	Понеділок - Середа: 8:00 – 17:15; Четвер: 8:00 – 20:00; П'ятниця: 8:00 – 16:00.
1.8.	Центр надання адміністративних послуг Березівської сільської ради	41436, Сумська обл., Глухівський р-н., с. Слоут, вул. Шкільна, б. 16; (05444) 3-13-37 снар_bereza_otg@ukr.net https://berezivska-gromada.gov.ua/	Понеділок: 8:00 – 17:15; Вівторок: 8:00 – 17:15; Середа: 8:00 – 20:00; Четвер: 8:00 – 17:15; П'ятниця: 8:00 – 16:00.
1.9.	Центр надання адміністративних послуг Конотопської міської ради	41600, Сумська обл., м. Конотоп, пр. Миру, 8; (05447) 6-33-19; снар_konotop@ukr.net ; http://rada.konotop.org/index.php/home/2014-12-25-08-14-09	Понеділок: 8:00 – 15:00; Вівторок: 8:00 – 19:00; Середа: 8:00 – 15:00; Четвер: 8:00 – 20:00; П'ятниця - Субота: 8:00 – 15:00.



1.10.	Відділ «Центр надання адміністративних послуг» виконавчого комітету Дубов'язівської селищної ради	41656, Сумська обл., Конотопський р-н, с. Сім'янівка, вул. Центральна, 64; (05447) 52-1-60; 067-194-16-94 dubovyzovka@ukr.net ; https://dubovyzivska.rada.today	Понеділок – Четвер: 8.00 - 16.00; П'ятниця: 8:00-20:00
1.11.	Відділ-Центр надання адміністративних послуг Попівської сільської ради	41627, Сумська обл., Конотопський р-н, с. Попівка, вул. Миру, 1; 0983877090 popivkarada@gmail.com	Понеділок – Серeda: 8.00 - 17.15; Четвер : 8.00 - 20.00; П'ятниця: 8:00-16:00
1.12.	Центр надання адміністративних послуг Краснопільської селищної ради	42400, Сумська обл., смт. Краснопілля, вул. Мезенівська, 2; (0542)7-11-90, (0542)7-13-06; snap.krsnp@ukr.net ; http://rada.konotop.org/index.php/home/2014-12-25-08-14-09	Понеділок – Четвер: 8.00 - 17.00; П'ятниця: 8.00-16.00; Субота: 8.00-14.00.
1.13.	Центр надання адміністративних послуг Миропільської сільської ради	42410, Сумська обл., Краснопільський р-н., с. Миропілля, вул. Сумська, 23; (0542)7-42-11, (0542)7-43-85; miropilskasr@ukr.net ; https://myropilsca-gromada.gov.ua/viddil-centr-nadannya-administrativnih-poslug-10-35-32-28-12-2017/	Понеділок – Четвер: 8.00 - 17.15; П'ятниця: 8.00-16.00.
1.14.	Центр надання адміністративних послуг виконавчого комітету Кролевецької міської ради	41300, Сумська обл., м. Кролевець, вул. Грушевського, 19; (05453)9-50-61; krolrada@ukr.net ; http://www.krolevets-miskrada.gov.ua/index.php/tsentr-nadannya-admin/389-tsnap	Понеділок: 8:00 -17:15; Вівторок:8:00 -17:15; Серeda:8:00 - 20:00; Четвер: 8:00 - 17:15; П'ятниця:8:00 - 16:00; Субота: 8:00 - 14:00.
1.15.	Відділ адміністративних послуг управління «Центр надання адміністративних послуг» виконавчого комітету Лебединської міської ради	42200, Сумська область, м. Лебедин, вул. Тараса Шевченка, 26; (05445) 2-19-26; lebedyn-admin@ukr.net ; http://lebedynrada.gov.ua	Понеділок: 8:00 -17:15; Вівторок:8:00 -20:00; Серeda: 8:00 - 17:15; Четвер: 8:00 - 17:15; П'ятниця:8:00 - 16:00; Субота: 8:00 – 15:00



1.16.	Відділ «Центр надання адміністративних послуг» Липоводолинської селищної ради	42500, Сумська обл., смт. Липова Долина, вул. Полтавська, 17; (05452) 099-524-74-69; cnap.ldol@ukr.net ; http://ldol-gromada.gov.ua	Понеділок: 9:00 - 16:00; Вівторок: 9:00 - 16:30; Середа: 9:00 - 16:30; Четвер: 9:00 - 20:00; П'ятниця: 9:00 - 16:00.
1.17.	Відділ «Центр надання адміністративних послуг» виконавчого комітету Синівської сільської ради	42533, Сумська обл., Роменський район, с. Синівка, вул. Миру, 1; 5-74-11; sunivka.cnap@ukr.net ; http://synivska-gromada.gov.ua	Понеділок: 8:00 - 17:00; Вівторок: 8:00 - 17:00; Середа: 8:00 - 20:00; Четвер: 8:00 - 17:00; П'ятниця: 8:00 - 17:00.
1.18.	Відділ «Центр надання адміністративних послуг» Вільшанської сільської ради	42127, Сумська обл., Роменський район, с. Вільшана, вул. Київський шлях, 1а; (05455) 5-63-79, 5-61-41; vilshcnap@ukr.net ; https://vilshanska-gromada.gov.ua	Понеділок - Четвер: 8:00 - 17:15; П'ятниця: 8:00 - 16:00.
1.19.	Центр надання адміністративних послуг Недригайлівської селищної ради	42000, Сумська обл., смт. Недригайлів, вул. Сумська, 13; (05455) 5-26-48; ndr.cnap@sm.gov.ua ; http://nedrygailiv.nedr-rr.org.ua/cnap/	Понеділок - Середа: 8:00 - 17:15; Четвер: 8:00 - 20:00; П'ятниця: 8:00 - 16:00.
1.20.	Відділ «Центр надання адміністративних послуг» Чупахівської селищної ради	42722, Сумська обл., Охтирський р-н, смт Чупахівка, вул. Воздвиженська, 53 (05446) 9-02-87; cnap-chupah@ukr.net	Понеділок - П'ятниця: 8:00 - 17:00.
1.21.	Центр надання адміністративних послуг Охтирської міської ради	42700, Сумська обл., м. Охтирка, вул. Незалежності, 5; (05446) 4-15-15, 0666692039; admincentr_okhtyrka@ukr.net ; http://www.omvk.sm.ua/content/section/32/235/	Понеділок: 8:00 - 17:15; Вівторок: 8:00 - 20:00; Середа-Четвер: 8:00 - 17:15; П'ятниця: 8:00 - 16:00; Субота: 8:00 - 16:00.
1.22.	Відділ "Центр надання адміністративних послуг" апарату Чернечинської сільської ради	42760, Сумської обл., Охтирського р-н, с. Чернечина, вул. Готеляка, 2; (05446) 4 18 08; chern-cnap@ukr.net	Понеділок - Вівторок: 8:00 - 17:15; Середа: 8:00 - 20:00; Четвер: 8:00 - 17:15; П'ятниця: 8:00 - 16:00.



1.23.	Управління «Центр надання адміністративних послуг» виконавчого комітету Путивльської міської ради	41500, Сумська обл., м. Путивль. вул. Першотравнева, 84; +380500337143; cnap-putivl@ukr.net	Понеділок: 8:00 – 17:15; Вівторок: 8:00 – 17:15; Середа: 8:00 – 20:00; Четвер: 8:00 – 17:15; П'ятниця: 8:00 – 16:00.
1.24.	Відділ «Центр надання адміністративних послуг Новослобідської сільської ради»	41530, Сумська обл., Путивльський р-н, с. Нова Слобода, вул. Першотравнева, 3; (05442) 5 45 20; cnap_nsloboda@ukr.net ; https://novoslobidska-gromada.gov.ua	Понеділок- П'ятниця: 8:00 - 16:00.
1.25.	Центр надання адміністративних послуг міста Ромни	42000. Сумська обл., м. Ромни. вул. Соборна, 13/71; (05448) 5-29-15; reestr@romny-vk.gov.ua ; http://romny.osp-ua.info/?ch=2&fl=zavnyat	Понеділок: 8:00 – 17:00; Вівторок: 8:00 – 20:00; Середа: 8:00 – 17:00; Четвер: 8:00 – 17:00; П'ятниця: 8:00 – 16:00; Субота: 8:00 – 15:00.
1.26.	Центр надання адміністративних послуг Андріяшівської сільської ради Роменського району Сумської області	42000. Сумська обл., м. Ромни, Бульвар Свободи, 8; (05448) 9-34-36; andriyushivka.rs@ukr.net ; http://andriyashivska-gromada.gov.ua	Понеділок: 8:00 – 17:15; Вівторок: 8:00 – 17:15; Середа: 8:00 – 17:15; Четвер: 8:00 – 17:15; П'ятниця: 8:00 – 16:00.
1.27.	Відділ «Центр надання адміністративних послуг» Середино-Будської міської ради	41000, Сумська область, м. Середино-Буда, вул. Центральна, 25; (05451) 7-10-15; sbudagorsovets@gmail.com ; https://sbmiskrada.gov.ua	Понеділок- П'ятниця: 8:00 - 17:15.
1.28.	Відділ «Центр надання адміністративних послуг» виконавчого комітету Зноб-Новгородської селищної ради	41022, Сумська область, Середино-Будський р-н, смт. Зноб-Новгородськ вул. 30 років Перемоги, 9; 096 762 95 74; 04391279@mail.gov.ua ; https://zn-otg.gov.ua/viddil-z-juridichn-ih-pitan-ta-derzhavnoi-reestracii-15-26-34-30-10-2017/	Понеділок: 8:00 - 16:15; Вівторок: 8:00 – 20:00; Середа:- П'ятниця: 8:00 - 16:15.
1.29.	Сектор «Територіальний підрозділ відділу «Центр надання адміністративних послуг» виконавчого комітету Степанівської селищної ради»	40009, м. Суми, вул. Іллінська, 97; (0542) 663-559; srda.cnap@sm.gov.ua ; http://sumy.sm.gov.ua/index.php/uk/prioriteti/regional-komitet	Понеділок-Середа: 9:00 – 17:15; Четвер: 9:00 – 20:00; П'ятниця: 9:00 – 16:15.
1.30.	Управління Центр надання адміністративних послуг у м. Суми Сумської міської ради	40004, м. Суми, вул. Горького, 21; (0542)700-575; cnap@smr.gov.ua ; http://cnap.gov.ua/	Понеділок, Середа: 8:00 – 17:15; Вівторок, Четвер: 8:00 -20:00; П'ятниця: 8:00 -16:00; Субота: 8:00 -14:00.
1.31.	Відділ «Центр надання	42621, Сумська область,	Понеділок - Вівторок: 8.00 - 17.00;



	адміністративних послуг» виконавчого комітету Боромлянської сільської ради	Тростянецький район, с. Боромля, вул. Сумська, 10; (05458) 58257; cnap_boromlva@ukr.net ; http://bilozirska.gromada.org.ua/cnap-09-00-26-26-10-2016/	Середа: 8:00 – 20:00 Четвер - П'ятниця : 8.00 - 17.00.
1.32.	Відділ центр надання адміністративних послуг Тростянецької міської ради	42600, Сумська обл., м. Тростянець, вул. Миру, 6; (05458) 6-62-90; trost-cnep@ukr.net ; www.trotyanets-miskrada.gov.ua	Понеділок-Вівторок: 8:00 – 17:15; Середа: 8:00 – 20:00; Четвер: 8:00 – 17:15; П'ятниця: 8:00 – 16:00.
1.33.	Управління «Центр надання адміністративних послуг міста Шостка»	41100, Сумська обл., м. Шостка, вул. Горького, 14а; (05449) 7-47-77, (05449) 7-09-01; shst.mr-cnep@sm.gov.ua ; http://shostka-rada.gov.ua/government/departament/s/centr_nadannya_adm_n_strativnih_poslug_m_sta_shostka/	Вівторок-Четвер: 9:00 – 16:00; П'ятниця: 8:30 – 15:30; Субота: 8:30 – 15:30.

Нормативні акти, якими регламентується надання адміністративної послуги		
4.	Закони України	Земельний кодекс України, Закон України «Про Державний земельний кадастр»
5.	Акти Кабінету Міністрів України	Пункти 198, 199 Порядку ведення Державного земельного кадастру, затвердженого постановою Кабінету Міністрів України від 17 жовтня 2012 р. № 1051 Розпорядження Кабінету Міністрів України від 16 травня 2014 р. № 523-р “Деякі питання надання адміністративних послуг органів виконавчої влади через центри надання адміністративних послуг”
6.	Акти центральних органів виконавчої влади	
7.	Акти місцевих органів виконавчої влади/органів місцевого самоврядування	
Умови отримання адміністративної послуги		
8.	Підстава для одержання адміністративної послуги	Заява про надання відомостей з Державного земельного кадастру
9.	Вичерпний перелік документів, необхідних для отримання адміністративної послуги, а також вимоги до них	1. Заява про надання відомостей з Державного земельного кадастру за формою, встановленою Порядком ведення Державного земельного кадастру, затвердженим постановою Кабінету Міністрів України від 17 жовтня 2012 р. № 1051



		(форма заяви додається)* 2. Документ, який підтверджує повноваження діяти від імені заявника (у разі подання заяви уповноваженою заявником особою)
10.	Порядок та спосіб подання документів, необхідних для отримання адміністративної послуги	Заява про надання відомостей з Державного земельного кадастру у паперовій формі з доданими документами подається заявником або уповноваженою ним особою особисто або надсилається рекомендованим листом з описом вкладення та повідомленням про вручення або в електронній формі надсилається через Публічну кадастрову карту або з використанням Єдиного державного вебпорталу електронних послуг, у тому числі через вебсторінку Держгеокадастру, що забезпечує формування та подання заяви.
11.	Платність (безоплатність) надання адміністративної послуги	Безоплатно
12.	Строк надання адміністративної послуги	Протягом 10 робочих днів з дня реєстрації відповідної заяви у структурному підрозділі Головного управління Держгеокадастру у Сумській області
13.	Перелік підстав для відмови у наданні адміністративної послуги	1. У Державному земельному кадастрі відсутні запитовані відомості 2. Із заявою про надання відомостей з Державного земельного кадастру звернулася неналежна особа (право на отримання надано громадянам). 3. Документи подані не в повному обсязі (відсутність документа, що підтверджує повноваження діяти від імені заявника) та/або не відповідають вимогам, встановленим законом (заява не відповідає встановленій формі)
14.	Результат надання адміністративної послуги	Довідка про наявність у Державному земельному кадастрі відомостей про одержання у власність земельної ділянки в межах норм безоплатної приватизації за певним видом її цільового призначення (використання) або повідомлення про відмову у наданні відомостей з Державного земельного кадастру
15.	Способи отримання відповіді (результату)	Видається центром надання адміністративних послуг заявнику (уповноваженій особі заявника), або надсилається поштою на адресу, вказану заявником у заяві. У разі подання заяви в електронній формі за власним кваліфікованим електронним підписом (печаткою) заявника за бажанням заявника видається також у формі електронного документа засобами телекомунікаційного зв'язку.
16.	Примітка	*Форма заяви про надання відомостей з Державного земельного кадастру наведена у додатку до



		Інформаційної картки адміністративної послуги
--	--	---

<p>Уповноважений орган виконавчої влади, який здійснює функції державного органу виконавчої влади, що надає адміністративні послуги.</p>	<p>Міністерство Регістрації, цивільного судництва та територіального управління</p>
<p>Міністерство Регістрації, цивільного судництва та територіального управління</p>	<p>Міністерство Регістрації, цивільного судництва та територіального управління</p>
<p>Міністерство Регістрації, цивільного судництва та територіального управління</p>	<p>Міністерство Регістрації, цивільного судництва та територіального управління</p>
<p>Міністерство Регістрації, цивільного судництва та територіального управління</p>	<p>Міністерство Регістрації, цивільного судництва та територіального управління</p>
<p>Міністерство Регістрації, цивільного судництва та територіального управління</p>	<p>Міністерство Регістрації, цивільного судництва та територіального управління</p>
<p>Міністерство Регістрації, цивільного судництва та територіального управління</p>	<p>Міністерство Регістрації, цивільного судництва та територіального управління</p>
<p>Міністерство Регістрації, цивільного судництва та територіального управління</p>	<p>Міністерство Регістрації, цивільного судництва та територіального управління</p>
<p>Міністерство Регістрації, цивільного судництва та територіального управління</p>	<p>Міністерство Регістрації, цивільного судництва та територіального управління</p>
<p>Міністерство Регістрації, цивільного судництва та територіального управління</p>	<p>Міністерство Регістрації, цивільного судництва та територіального управління</p>



Додаток
до Інформаційної картки
адміністративної послуги з надання
відомостей з Державного земельного
кадастру у формі довідки про
наявність у Державному земельному
кадастрі відомостей про одержання у
власність земельної ділянки в межах
норм безоплатної приватизації за
певним видом її цільового
призначення (використання)

(особа, уповноважена надавати відомості

з Державного земельного кадастру)

(прізвище, власне ім'я, по батькові за (наявності)
фізичної особи /

найменування юридичної особи)

(податковий номер/серія та номер паспорта

фізичної особи, яка через свої релігійні переконання

відмовилася від прийняття номера)

(реквізити документа, що посвідчує особу,

яка звернулася із заявою

(назва документа, номер та серія, дата видачі), та

документа, що посвідчує повноваження дитини

від імені особи)

(місце проживання фізичної особи /

місцезнаходження юридичної особи)

(номер контактного телефону)

ЗАЯВА

про надання відомостей з Державного земельного кадастру

Відповідно до Закону України “Про Державний земельний кадастр” та Порядку ведення Державного земельного кадастру прошу надати:

витяг з Державного земельного кадастру

про:

межі державного кордону України

землі в межах території адміністративно-територіальної одиниці

обмеження у використанні земель

земельну ділянку з:

відомостями про речові права на земельну ділянку, їх обтяження, одержаними в порядку інформаційної взаємодії з Державного реєстру речових прав на нерухоме майно;

усіма відомостями, внесеними до Поземельної книги,



крім відомостей про речові права на земельну ділянку, що виникли після 1 січня 2013 р.

видачу державного акта на право власності на земельну ділянку новому власнику земельної ділянки

- довідку, що містить узагальнену інформацію про землі (території);
- вивчення з картографічної основи Державного земельного кадастру, кадастрової карти (плану);
- копію документа, що створюється під час ведення Державного земельного кадастру;
- витяг з документа Державного земельного кадастру;
- довідку про наявність та розмір земельної частки (паю);
- довідку про наявність у Державному земельному кадастрі відомостей про одержання у власність земельної ділянки у межах норм безоплатної приватизації за певним видом її цільового призначення (використання);
- довідку про осіб, які отримали доступ до інформації про суб'єкта речового права у Державному земельному кадастрі.

Відомості про:	власника / користувача земельної ділянки або уповноважену ним особу; спадкоємця/ правонаступника (для юридичних осіб); особу, в інтересах якої встановлено обмеження, або уповноважену нею особу	орган державної влади / орган місцевого самоврядування; розробника документації із землеустрою/суб'єкта оціночної діяльності відповідно до статті 6 Закону України "Про оцінку земель"; нотаріуса
Прізвище, власне ім'я, по батькові за (наявності) фізичної особи / найменування юридичної особи		
Податковий номер / серія та номер паспорта фізичної особи, яка через свої релігійні переконання відмовилася від прийняття номера		
Місце проживання фізичної особи / місцезнаходження юридичної особи		
Реквізити документа, що посвідчує особу заявника (назва, номер та серія документа, дата його видачі), та документа, що посвідчує повноваження діяти від імені особи (для уповноваженої особи)		
Підстави для надання відповідної інформації з посиланням на норму закону, яка передбачає право відповідного органу державної влади або органу місцевого самоврядування запитувати таку інформацію, а також реквізити справи, у зв'язку з якою виникла потреба в отриманні інформації		

Відомості про об'єкт Державного земельного кадастру, стосовно якого запитуються відомості:

Дані про земельну ділянку	
---------------------------	--



Місце розташування земельної ділянки	
Кадастровий номер земельної ділянки (за наявності)	
Дані про інший об'єкт Державного земельного кадастру, стосовно якого запитуються відомості	

Відомості про документ та/або витяг з документа Державного земельного кадастру, стосовно якого запитуються відомості:

Дані про тип (назву), номер, дату реєстрації, назву розділу або перелік розділів, назву або номер сторінки документа, з якого замовляється копія	
--	--

До заяви/запиту додаються:

- | | |
|---|--|
| <input type="checkbox"/> копія документа, що посвідчує особу; | <input type="checkbox"/> документ, який підтверджує повноваження діяти від імені заявника |
| <input type="checkbox"/> документ про оплату послуг за надання відомостей з Державного земельного кадастру; | (у разі подання заяви уповноваженою особою заявника); |
| | <input type="checkbox"/> доручення власника (користувача) або набувача права на земельну ділянку на отримання відомостей з Державного земельного кадастру. |

Інформацію про стан формування витягу/довідки/вिकопіювання/ засвідченої копії прошу надати:

- у паперовій формі
- в електронній формі на адресу: _____
- в іншій формі _____

Підпис заявника

МП (за наявності)

Дата подання заяви

Службова інформація

Реєстраційний номер заяви

Дата реєстрації заяви

Прізвище, власне ім'я, по батькові за (наявності) особи, уповноваженої надавати відомості з Державного земельного кадастру

Підпис особи, уповноваженої надавати відомості з Державного земельного кадастру

МП



**ІНФОРМАЦІЙНА КАРТКА АДМІНІСТРАТИВНОЇ ПОСЛУГИ
ВНЕСЕННЯ ДО ДЕРЖАВНОГО ЗЕМЕЛЬНОГО КАДАСТРУ ВІДОМОСТЕЙ ПРО
ОБМЕЖЕННЯ У ВИКОРИСТАННІ ЗЕМЕЛЬ, БЕЗПОСЕРЕДНЬО ВСТАНОВЛЕНІ
ЗАКОНАМИ ТА ПРИЙНЯТИМИ ВІДПОВІДНО ДО НИХ НОРМАТИВНО-ПРАВОВИМИ
АКТАМИ, МІСТОБУДІВНОЮ ДОКУМЕНТАЦІЄЮ, З ВИДАЧЕЮ ВИТЯГУ**
(назва адміністративної послуги)

Головне управління Держгеокадастру у Сумській області

(найменування суб'єкта надання послуги)

Інформація про центр надання адміністративної послуги			
	1.	2.	3.
№	Найменування центру надання адміністративної послуги, в якому здійснюється обслуговування суб'єкта звернення	Місце знаходження, телефон/факс (довідки), адреса електронної пошти, веб-сайт Центру надання адміністративних послуг	Інформація щодо режиму роботи Центру надання адміністративних послуг
1.1.	Сектор «Територіальний підрозділ відділу «Центр надання адміністративних послуг» виконавчого комітету Степанівської селищної ради»	40009, м. Суми, вул. Іллінська, 97; (0542) 663-559; srda.cnap@sm.gov.ua ; http://sumy.sm.gov.ua/index.php/uk/prioriteti/regional-komitet	Понеділок-Середа: 9:00 – 17:15; Четвер: 9:00 – 20:00; П'ятниця: 9:00 – 16:15.
1.2.	Управління Центр надання адміністративних послуг у м. Суми Сумської міської ради	40004, м. Суми, вул. Горького, 21; (0542)700-575; cnap@smr.gov.ua ; http://cnap.gov.ua/	Понеділок, Середа: 8:00 – 17:15; Вівторок, Четвер: 8:00 -20:00; П'ятниця: 8:00 -16:00; Субота: 8:00 -14:00.

Нормативні акти, якими регламентується надання адміністративної послуги		
4.	Закони України	Статті 28, 32 Закону України «Про Державний земельний кадастр»
5.	Акти Кабінету Міністрів України	Пункти 104, 105 Порядку ведення Державного земельного кадастру, затвердженого постановою Кабінету Міністрів України від 17.10.2012 № 1051 Розпорядження Кабінету Міністрів України від 16 травня 2014 р. № 523-р «Деякі питання надання адміністративних послуг органів виконавчої влади через центри надання адміністративних послуг»
6.	Акти центральних органів виконавчої влади	
7.	Акти місцевих органів виконавчої влади/органів місцевого самоврядування	
Умови отримання адміністративної послуги		
8.	Підстава для одержання адміністративної	Заява про внесення відомостей (змін до них) до



	послуги	Державного земельного кадастру
9.	Вичерпний перелік документів, необхідних для отримання адміністративної послуги, а також вимоги до них	<p>1. Заява про внесення відомостей (змін до них) до Державного земельного кадастру за формою, встановленою Порядком ведення Державного земельного кадастру, затвердженим постановою Кабінету Міністрів України від 17 жовтня 2012 р. № 1051 (форма заяви додається)*.</p> <p>2. Документація із землеустрою документація із землеустрою, яка згідно з пунктом 102 Порядку ведення Державного земельного кадастру, затвердженого постановою Кабінету Міністрів України від 17.10.2012 № 1051, є підставою для внесення до Державного земельного кадастру відомостей про такі обмеження, а саме: схеми землеустрою і техніко-економічних обґрунтувань використання та охорони земель адміністративно-територіальних одиниць; комплексні плани просторового розвитку територій територіальних громад, генеральні плани населених пунктів, детальні плани територій; проекти землеустрою щодо організації і встановлення меж територій природно-заповідного фонду та іншого природоохоронного призначення, оздоровчого, рекреаційного, історико-культурного, лісогосподарського призначення, земель водного фонду та водоохоронних зон, обмежень у використанні земель та їх режимотворюючих об'єктів; проекти землеустрою, що забезпечують еколого-економічне обґрунтування сівозміни та впорядкування угідь; проекти землеустрою щодо відведення земельних ділянок; технічна документація із землеустрою щодо встановлення (відновлення) меж земельної ділянки в натурі (на місцевості); інша документація із землеустрою відповідно до статті 25 Закону України "Про землеустрій"; договір; рішення суду.</p> <p>3. Електронний документ.</p> <p>4. Документ, який підтверджує повноваження діяти від імені заявника (у разі подання заяви уповноваженою заявником особою)</p>
10.	Порядок та спосіб подання документів, необхідних для отримання адміністративної послуги	<p>Заява у паперовій формі разом з документацією із землеустрою або оцінки земель, електронним документом та іншими документами, подається заявником особисто або надсилається рекомендованим листом з описом вкладення та повідомленням про вручення, а заява в електронній формі надсилається засобами телекомунікаційного зв'язку з використанням Єдиного державного вебпорталу електронних послуг, у тому числі через окрему офіційну веб-сторінку Держгеокадастру, що забезпечує формування та подання заяви.</p>
11.	Платність (безоплатність) надання	Безоплатно



	адміністративної послуги	
12.	Строк надання адміністративної послуги	14 робочих днів з дня реєстрації відповідної заяви у Головному управлінні Держгеокадастру у Сумській області
13.	Перелік підстав для відмови у наданні адміністративної послуги	Документи подані не в повному обсязі (відсутність документа, що підтверджує повноваження діяти від імені заявника, відповідних заяви, за встановленою формою, документації із землеустрою у паперовій та електронній формі, електронного документа) та/або не відповідають вимогам, встановленим законом (заява не відповідає встановленій формі, із заявою про внесення відомостей (змін до них) до Державного земельного кадастру звернулася неналежна особа, об'єкт Державного земельного кадастру розташовано на території дії повноважень іншого Державного кадастрового реєстратора, електронний документ не придатний для проведення його перевірки за допомогою програмного забезпечення Державного земельного кадастру)
14.	Результат надання адміністративної послуги	Витяг з Державного земельного кадастру про обмеження у використанні земель, який надається на підтвердження внесення до Державного земельного кадастру відомостей про обмеження у використанні земель, встановлені законами та прийнятими відповідно до них нормативно-правовими актами Повідомлення про відмову в прийнятті заяви про внесення відомостей (змін до них) до Державного земельного кадастру Рішення про відмову у внесенні відомостей (змін до них) до Державного земельного кадастру
15.	Способи отримання відповіді (результату)	Видається центром надання адміністративних послуг заявнику (уповноваженій особі заявника), або надсилається поштою на адресу, вказану заявником у заяві. У разі подання заяви в електронній формі за власним кваліфікованим електронним підписом (печаткою) заявника за бажанням заявника видається також у формі електронного документа засобами телекомунікаційного зв'язку.
16.	Примітка	* Форма заяви про внесення відомостей (змін до них) до Державного земельного кадастру наведено у додатку до Інформаційної картки адміністративної послуги



Додаток
до Інформаційної картки
адміністративної послуги внесення до
Державного земельного кадастру
відомостей про обмеження у використанні
земель, безпосередньо встановлені
законами та прийнятими відповідно до них
нормативно-правовими актами,
містобудівною документацією, з видачею
витягу

Державному кадастровому реєстратору

(Держгеокадастр або найменування його

територіального органу)

(прізвище, власне ім'я, по батькові (за наявності) фізичної особи /

найменування юридичної особи)

(реєстраційний номер облікової картки платника податків /
серія (за наявності) та номер паспорта фізичної особи,

яка через свої релігійні переконання відмовилася
від прийняття номера)

(реквізити документа, що посвідчує особу,

яка звернулася із заявою

(назва документа, номер та серія (за наявності), дата видачі),

та
документа, що посвідчує повноваження діяти від імені особи)

(місце проживання фізичної особи /

місцезнаходження юридичної особи)

(контактний номер телефону)

ЗАЯВА

про внесення відомостей (змін до них)
до Державного земельного кадастру

Відповідно до Закону України "Про Державний земельний кадастр" прошу внести
відомості (зміни до них) до Державного земельного кадастру про:

Об'єкт Державного земельного кадастру,
щодо якого вносяться відомості:

Є державний кордон України;

Є землі в межах території адміністративно-
територіальної одиниці;



обмеження у використанні земель;

€ земельну ділянку

Місце розташування земельної ділянки:

Інші відомості:

Кадастровий номер земельної ділянки (за наявності):

Дані про інший об'єкт Державного земельного кадастру, щодо якого вносяться відомості:

До заяви додаються*:

€ копія документа, що посвідчує особу;

€ копія документа, що посвідчує повноваження діяти від імені особи;

€ копія документа про присвоєння податкового номера;

€ документація із землеустрою;

€ документація із оцінки земель;

€ рішення Держгеокадастру про внесення відомостей (змін до них) про державний кордон України до Державного земельного кадастру;

€ документи щодо демаркації, редемаркації, делімітації державного кордону України;

€ електронний документ;

€ рішення Верховної Ради України, органу виконавчої влади, органу місцевого самоврядування;

€ договір;

€ рішення суду;

€ документи, на підставі яких виникає відповідне право суборенди, сервітуту, із зазначенням меж частини земельної ділянки, на яку поширюється відповідне речове право;

€ документи, що підтверджують погодження з органом виконавчої влади, органом місцевого самоврядування, фізичною, юридичною особою зміни цільового призначення земельної ділянки у разі обов'язкового погодження такої документації відповідно до законодавства та/або забезпечення виконання зобов'язання з відшкодування втрат сільськогосподарського, лісогосподарського виробництва, у вигляді гарантії у разі обов'язкового відшкодування таких втрат відповідно до законодавства.

У разі застосування норм статті 121 Земельного кодексу України в квадраті ставиться символ "V".

Інформацію про результати розгляду заяви прошу надати:

€ у паперовій формі

€ в електронній формі на адресу: _____



Службова інформація

Реєстраційний номер заяви

Дата реєстрації заяви

Прізвище, власне ім'я,
по батькові (за наявності)
Державного кадастрового
реєстратора

Підпис заявника

МП (за наявності)

Дата подання заяви

МП

Підпис Державного кадастрового
реєстратора

*Не застосовується у випадку, передбаченому пунктом 121¹ Порядку ведення Державного земельного кадастру.



**ІНФОРМАЦІЙНА КАРТКА АДМІНІСТРАТИВНОЇ ПОСЛУГИ
ВНЕСЕННЯ ДО ДЕРЖАВНОГО ЗЕМЕЛЬНОГО КАДАСТРУ ВІДОМОСТЕЙ (ЗМІН ДО
НИХ) ПРО ЗЕМЕЛЬНУ ДІЛЯНКУ З ВИДАЧЕЮ ВИТЯГУ**

(назва адміністративної послуги)

Відділ № 1 Управління надання адміністративних послуг Головного управління
Держгеокадастру у Сумській області

Відділ № 2 Управління надання адміністративних послуг Головного управління
Держгеокадастру у Сумській області

Відділ № 3 Управління надання адміністративних послуг Головного управління
Держгеокадастру у Сумській області

Відділ № 4 Управління надання адміністративних послуг Головного управління
Держгеокадастру у Сумській області

Відділ № 5 Управління надання адміністративних послуг Головного управління
Держгеокадастру у Сумській області
(найменування суб'єкта надання послуги)

Інформація про центр надання адміністративної послуги			
	1.	2.	3.
№	Найменування центру надання адміністративної послуги, в якому здійснюється обслуговування суб'єкта звернення	Місце знаходження, телефон/факс (довідки), адреса електронної пошти, веб-сайт Центру надання адміністративних послуг	Інформація щодо режиму роботи Центру надання адміністративних послуг
1.	Відділ «Центр з надання адміністративних послуг» виконавчого комітету Білопільської міської ради	41800, Сумська обл., м. Білопілья, вул. Старопутівська, 35; (05443) 9-12-95; bilopillya-cnap@ukr.net ; http://bilopillya-meria.gov.ua	Понеділок - Четвер: 8:00-17:15; П'ятниця: 8:00-16:00.
1.2.	Відділ "Центр надання адміністративних послуг" Миколаївської селищної ради Білопільського району Сумської області	41854, Сумська обл., Білопільський р-н, смт. Миколаївка, б-р Свободи, 2А; (05443)9-72-38; cnap_mykolaivka@ukr.net	Понеділок: 8:15 – 17:15; Вівторок: 8:00-20:00; Середа-Четвер: 8:15-17:15; П'ятниця: 8:00-16:00.
1.3.	Відділ «Центр надання адміністративних послуг» виконавчого комітету Буринської міської ради	41700, Сумська обл., м. Буринь, вул. Д.Бедного, 6; (05454) 2-22-07; cnapburyn.rada@ukr.net ; http://buryn-miskrada.gov.ua	Понеділок: 8:00-17:15; Вівторок: 8:00-17:15; Середа: 8:00-20:00; Четвер: 8:00-17:15; П'ятниця: 8:00-16:00; Субота: 8:00-13:30



1.4.	Центр надання адміністративних послуг виконавчого комітету Кириківської селищної ради	42830, Сумська обл., Великописарівський р-н, смт. Кириківка, вул. Широка, 12; 0955650026; ksr.57@ukr.net	Понеділок: 8:00-17:00; Вівторок: 8:00-17:00; Середа: 8:00-20:00; Четвер: 8:00-17:00; П'ятниця: 8:00-16:00.
1.5.	Відділ «Центр надання адміністративних послуг» Великописарівської селищної ради	42800, Сумська обл., смт. Велика Писарівка, вул. Незалежності, 9-А; (05457)5-13-69 snap.vpysarivka@ukr.net http://vpsr.gov.ua	Понеділок - П'ятниця: 8:00 – 17:00.
1.6.	Центр надання адміністративних послуг Глухівської міської ради	41400, Сумська обл., м. Глухів, вул. Києво-Московська, 8; (05444)7-04-40; Snap_gl@ukr.net ; http://hlukhiv-rada.gov.ua/tsnap	Понеділок: 8:00 – 17:15; Вівторок: 8:00 – 17:15; Середа: 8:00 – 20:00; Четвер: 8:00 – 17:15; П'ятниця-Субота: 8:00 – 16:00.
1.7.	Центр надання адміністративних послуг Бесманської селищної ради	41400, Сумська обл., Шосткинський р-н, м. Глухів, вул. Києво-Московська, 43; (05444)61-2-86; esman_cnap@ukr.net ;	Понеділок - Середа: 8:00 – 17:15; Четвер: 8:00 – 20:00; П'ятниця: 8:00 – 16:00.
1.8.	Центр надання адміністративних послуг Березівської сільської ради	41436, Сумська обл., Глухівський р-н., с. Слоут, вул. Шкільна, б. 16; (05444) 3-13-37 snap_bereza_otg@ukr.net https://berezivska-gromada.gov.ua/	Понеділок: 8:00 – 17:15; Вівторок: 8:00 – 17:15; Середа: 8:00 – 20:00; Четвер: 8:00 – 17:15; П'ятниця: 8:00 – 16:00.
1.9.	Центр надання адміністративних послуг Конотопської міської ради	41600, Сумська обл., м. Конотоп, пр. Миру, 8; (05447) 6-33-19; snap_konotop@ukr.net ; http://rada.konotop.org/index.php/home/2014-12-25-08-14-09	Понеділок: 8:00 – 15:00; Вівторок: 8:00 – 19:00; Середа: 8:00 – 15:00; Четвер: 8:00 – 20:00; П'ятниця - Субота: 8:00 – 15:00.



1.10.	Відділ «Центр надання адміністративних послуг» виконавчого комітету Дубов'язівської селищної ради	41656, Сумська обл., Конотопський р-н, с. Сім'янівка, вул. Центральна, 64; (05447) 52-1-60; 067-194-16-94 dubovyzovka@ukr.net ; https://dubovyzivska.rada.today	Понеділок – Четвер: 8.00 - 16.00; П'ятниця: 8:00-20:00
1.11.	Відділ-Центр надання адміністративних послуг Попівської сільської ради	41627, Сумська обл., Конотопський р-н, с. Попівка, вул. Миру, 1; 0983877090 popivkarada@gmail.com	Понеділок – Серeda: 8.00 - 17.15; Четвер : 8.00 - 20.00; П'ятниця: 8:00-16:00
1.12.	Центр надання адміністративних послуг Краснопільської селищної ради	42400, Сумська обл., смт. Краснопілля, вул. Мезенівська, 2; (0542)7-11-90, (0542)7-13-06; csnap.krsnp@ukr.net ; http://rada.konotop.org/index.php/home/2014-12-25-08-14-09	Понеділок – Четвер: 8.00 - 17.00; П'ятниця: 8.00-16.00; Субота: 8.00-14.00.
1.13.	Центр надання адміністративних послуг Миропільської сільської ради	42410, Сумська обл., Краснопільський р-н., с. Миропілля, вул. Сумська, 23; (0542)7-42-11, (0542)7-43-85; miropilskasr@ukr.net ; https://myropilsca-gromada.gov.ua/viddil-centr-nadannya-administrativnih-poslug-10-35-32-28-12-2017/	Понеділок – Четвер: 8.00 - 17.15; П'ятниця: 8.00-16.00.
1.14.	Центр надання адміністративних послуг виконавчого комітету Кролевецької міської ради	41300, Сумська обл., м. Кролевець, вул. Грушевського, 19; (05453)9-50-61; krolrada@ukr.net ; http://www.krolevets-miskrada.gov.ua/index.php/tsentr-nadannya-admin/389-tsnap	Понеділок: 8:00 - 17:15; Вівторок: 8:00 - 17:15; Серeda: 8:00 - 20:00; Четвер: 8:00 - 17:15; П'ятниця: 8:00 - 16:00; Субота: 8:00 - 14:00.
1.15.	Відділ адміністративних послуг управління «Центр надання адміністративних послуг» виконавчого комітету Лебединської міської ради	42200, Сумська область, м. Лебедин, вул. Тараса Шевченка, 26; (05445) 2-19-26; lebedyn-admin@ukr.net ; http://lebedynrada.gov.ua	Понеділок: 8:00 - 17:15; Вівторок: 8:00 - 20:00; Серeda: 8:00 - 17:15; Четвер: 8:00 - 17:15; П'ятниця: 8:00 - 16:00; Субота: 8:00 - 15:00



1.16.	Відділ «Центр надання адміністративних послуг» Липоводолинської селищної ради	42500, Сумська обл., смт. Липова Долина, вул. Полтавська, 17; (05452) 099-524-74-69; cnap.ldol@ukr.net ; http://ldol-gromada.gov.ua	Понеділок: 9:00 - 16:00; Вівторок: 9:00 - 16:30; Середа: 9:00 - 16:30; Четвер: 9:00 - 20:00; П'ятниця: 9:00 - 16:00.
1.17.	Відділ «Центр надання адміністративних послуг» виконавчого комітету Синівської сільської ради	42533, Сумська обл., Роменський район, с. Синівка, вул. Миру, 1; 5-74-11; sunivka.cnap@ukr.net ; http://synivska-gromada.gov.ua	Понеділок: 8:00 - 17:00; Вівторок: 8:00 - 17:00; Середа: 8:00 - 20:00; Четвер: 8:00 - 17:00; П'ятниця: 8:00 - 17:00.
1.18.	Відділ «Центр надання адміністративних послуг» Вільшанської сільської ради	42127, Сумська обл., Роменський район, с. Вільшана, вул. Київський шлях, 1а; (05455) 5-63-79, 5-61-41; vilshcnap@ukr.net ; https://vilshanska-gromada.gov.ua	Понеділок - Четвер: 8:00 - 17:15; П'ятниця: 8:00 - 16:00.
1.19.	Центр надання адміністративних послуг Недригайлівської селищної ради	42000, Сумська обл., смт. Недригайлів, вул. Сумська, 13; (05455) 5-26-48; ndr.cnap@sm.gov.ua ; http://nedrygailiv.nedr-rr.org.ua/cnap/	Понеділок - Середа: 8:00 - 17:15; Четвер: 8:00 - 20:00; П'ятниця: 8:00 - 16:00.
1.20.	Відділ «Центр надання адміністративних послуг» Чупахівської селищної ради	42722, Сумська обл., Охтирський р-н, смт Чупахівка, вул. Воздвиженська, 53 (05446) 9-02-87; cnap-chupah@ukr.net	Понеділок - П'ятниця: 8:00 - 17:00.
1.21.	Центр надання адміністративних послуг Охтирської міської ради	42700, Сумська обл., м. Охтирка, вул. Незалежності, 5; (05446) 4-15-15, 0666692039; admincentr_okhtyrka@ukr.net ; http://www.omvk.sm.ua/content/section/32/235/	Понеділок: 8:00 - 17:15; Вівторок: 8:00 - 20:00; Середа-Четвер: 8:00 - 17:15; П'ятниця: 8:00 - 16:00; Субота: 8:00 - 16:00.
1.22.	Відділ "Центр надання адміністративних послуг" апарату Чернечинської сільської ради	42760, Сумської обл., Охтирського р-н, с. Чернечина, вул. Готеляка, 2; (05446) 4 18 08; chern-cnap@ukr.net	Понеділок - Вівторок: 8:00 - 17:15; Середа: 8:00 - 20:00; Четвер: 8:00 - 17:15; П'ятниця: 8:00 - 16:00.



1.23.	Управління «Центр надання адміністративних послуг» виконавчого комітету Путивльської міської ради	41500, Сумська обл., м. Путивль, вул. Першотравнева, 84; +380500337143; cnap-putivl@ukr.net	Понеділок: 8:00 – 17:15; Вівторок: 8:00 – 17:15; Середа: 8:00 – 20:00; Четвер: 8:00 – 17:15; П'ятниця: 8:00 – 16:00.
1.24.	Відділ «Центр надання адміністративних послуг Новослобідської сільської ради»	41530, Сумська обл., Путивльський р-н, с. Нова Слобода, вул. Першотравнева, 3; (05442) 5 45 20; cnap_nsloboda@ukr.net ; https://novoslobidska-gromada.gov.ua	Понеділок- П'ятниця: 8:00 - 16:00.
1.25.	Центр надання адміністративних послуг міста Ромни	42000, Сумська обл., м. Ромни, вул. Соборна, 13/71; (05448) 5-29-15; reestr@romny-vk.gov.ua ; http://romny.osp-ua.info/?ch=2&fl=zaynyat	Понеділок: 8:00 – 17:00; Вівторок: 8:00 – 20:00; Середа: 8:00 – 17:00; Четвер: 8:00 – 17:00; П'ятниця: 8:00 – 16:00; Субота: 8:00 – 15:00.
1.26.	Центр надання адміністративних послуг Андріяшівської сільської ради Роменського району Сумської області	42000, Сумська обл., м. Ромни, Бульвар Свободи, 8; (05448) 9-34-36; andriyushivka.rs@ukr.net ; http://andriyashivska-gromada.gov.ua	Понеділок: 8:00 – 17:15; Вівторок: 8:00 – 17:15; Середа: 8:00 – 17:15; Четвер: 8:00 – 17:15; П'ятниця: 8:00 – 16:00.
1.27.	Відділ «Центр надання адміністративних послуг» Середино-Будської міської ради	41000, Сумська область, м. Середино-Буда, вул. Центральна, 25; (05451) 7-10-15; sbudagorsovets@gmail.com ; https://sbmiskrada.gov.ua	Понеділок- П'ятниця: 8:00 - 17:15.
1.28.	Відділ «Центр надання адміністративних послуг» виконавчого комітету Зноб-Новгородської селищної ради	41022, Сумська область, Середино-Будський р-н, смт. Зноб-Новгородськ вул. 30 років Перемоги, 9; 096 762 95 74; 04391279@mail.gov.ua ; https://zn-otg.gov.ua/viddil-z-juridichnih-pitan-ta-derzhavnoi-reestracii-15-26-34-30-10-2017/	Понеділок: 8:00 - 16:15; Вівторок: 8:00 – 20:00; Середа:- П'ятниця: 8:00 - 16:15.
1.29.	Сектор «Територіальний підрозділ відділу «Центр надання адміністративних послуг» виконавчого комітету Степанівської селищної ради»	40009, м. Суми, вул. Іллінська, 97; (0542) 663-559; srda.cnap@sm.gov.ua ; http://sumy.sm.gov.ua/index.php/uk/prioriteti/regional-komitet	Понеділок-Середа: 9:00 – 17:15; Четвер: 9:00 – 20:00; П'ятниця: 9:00 – 16:15.
1.30.	Управління Центр надання адміністративних послуг у м. Суми Сумської міської ради	40004, м. Суми, вул. Горького, 21; (0542)700-575; cnap@smr.gov.ua ; http://cnap.gov.ua/	Понеділок, Середа: 8:00 – 17:15; Вівторок, Четвер: 8:00 -20:00; П'ятниця: 8:00 -16:00; Субота: 8:00 -14:00.



1.31.	Відділ «Центр надання адміністративних послуг» виконавчого комітету Боромлянської сільської ради	42621, Сумська область, Тростянецький район, с. Боромля, вул. Сумська, 10; (05458) 58257; cnap_boromlya@ukr.net ; http://bilozirska.gromada.org.ua/cnap-09-00-26-26-10-2016/	Понеділок - Вівторок: 8.00 - 17.00; Середа: 8:00 – 20:00 Четвер - П'ятниця: : 8.00 - 17.00.
1.32.	Відділ центр надання адміністративних послуг Тростянецької міської ради	42600, Сумська обл., м. Тростянець, вул. Миру, 6; (05458) 6-62-90; trost-cnarp@ukr.net ; www.trostanets-miskrada.gov.ua	Понеділок-Вівторок: 8:00 – 17:15; Середа: 8:00 – 20:00; Четвер: 8:00 – 17:15; П'ятниця: 8:00 – 16:00.
1.33.	Управління «Центр надання адміністративних послуг міста Шостка»	41100, Сумська обл., м. Шостка, вул. Горького, 14а; (05449) 7-47-77, (05449) 7-09-01; shst.mr-cnarp@sm.gov.ua ; http://shostka-rada.gov.ua/government/departaments/centr_nadannya_administrativnih_poslug_mista_shostka/	Вівторок-Четвер: 9:00 – 16:00; П'ятниця: 8:30 – 15:30; Субота: 8:30 – 15:30.

Нормативні акти, якими регламентується надання адміністративної послуги		
4.	Заони України	Статті 21, 24 Закону України «Про Державний земельний кадастр»
5.	Акти Кабінету Міністрів України	Пункти 118, 121, 122 Порядку ведення Державного земельного кадастру, затвердженого постановою Кабінету Міністрів України від 17 жовтня 2012 р. № 1051 Розпорядження Кабінету Міністрів України від 16 травня 2014 р. № 523-р «Деякі питання надання адміністративних послуг органів виконавчої влади через центри надання адміністративних послуг»
6.	Акти центральних органів виконавчої влади	
7.	Акти місцевих органів виконавчої влади/органів місцевого самоврядування	
Умови отримання адміністративної послуги		
8.	Підстава для одержання адміністративної послуги	Заява про внесення відомостей (змін до них) до Державного земельного кадастру
9.	Вичерпний перелік документів, необхідних для отримання адміністративної послуги, а також вимоги до них	1. Заява про внесення відомостей (змін до них) до Державного земельного кадастру за формою, встановленою Порядком ведення Державного земельного кадастру, затвердженим постановою Кабінету Міністрів



		<p>України від 17 жовтня 2012 р. № 1051 (форма заяви додається)*</p> <p>2. Документ, який підтверджує повноваження діяти від імені заявника (у разі подання заяви уповноваженою заявником особою)</p> <p>3. Документація із землеустрою, яка є підставою для внесення відомостей (змін до них) до Державного земельного кадастру про земельну ділянку у паперовій або електронній формі відповідно до вимог Закону України «Про землеустрій»</p> <p>4. Електронний документ, що містить відомості про результати робіт із землеустрою, які підлягають внесенню до Державного земельного кадастру, відповідно до вимог Закону України «Про Державний земельний кадастр»</p>
10.	Порядок та спосіб подання документів, необхідних для отримання адміністративної послуги	Заява у паперовій формі разом з документацією із землеустрою або оцінки земель, електронним документом та іншими документами, подається заявником особисто або надсилається рекомендованим листом з описом вкладення та повідомленням про вручення, а заява в електронній формі надсилається засобами телекомунікаційного зв'язку з використанням Єдиного державного вебпорталу електронних послуг, у тому числі через окрему офіційну веб-сторінку Держгеокадастру, що забезпечує формування та подання заяви.
11.	Платність (безоплатність) надання адміністративної послуги	Безоплатно
12.	Строк надання адміністративної послуги	14 робочих днів з дня реєстрації відповідної заяви у структурному підрозділі Головного управління Держгеокадастру у Сумській області
13.	Перелік підстав для відмови у наданні адміністративної послуги	<ol style="list-style-type: none"> 1. Розташування земельної ділянки на території дії повноважень іншого Державного кадастрового реєстратора 2. Документи подані не в повному обсязі (відсутність документа, що підтверджує повноваження діяти від імені заявника) та/або не відповідають вимогам, встановленим законом (заява не відповідає встановленій формі) 3. Наявність заявлених відомостей у Поземельній книзі 4. Електронний документ не придатний для проведення його перевірки за допомогою програмного забезпечення Державного земельного кадастру
14.	Результат надання адміністративної послуги	<p>Витяг з Державного земельного кадастру про земельну ділянку на підтвердження внесення відомостей (змін до них) до Державного земельного кадастру</p> <p>Повідомлення про відмову у прийнятті заяви про внесення відомостей (змін до них) до Державного земельного кадастру про земельну ділянку</p> <p>Рішення про відмову у внесенні відомостей (змін до них) до Державного земельного кадастру</p>
15.	Способи отримання відповіді	Видається центром надання адміністративних послуг



1.31.	Відділ «Центр надання адміністративних послуг» виконавчого комітету Боромлянської сільської ради	42621, Сумська область, Тростянецький район, с. Боромля, вул. Сумська, 10; (05458) 58257; cnap_boromlya@ukr.net ; http://bilozirska.gromada.org.ua/cnap-09-00-26-26-10-2016/	Понеділок - Вівторок: 8.00 - 17.00; Середа: 8:00 – 20:00 Четвер - П'ятниця: : 8.00 - 17.00.
1.32.	Відділ центр надання адміністративних послуг Тростянецької міської ради	42600, Сумська обл., м. Тростянець, вул. Миру, 6; (05458) 6-62-90; trost-cnarp@ukr.net ; www.trostanets-miskrada.gov.ua	Понеділок-Вівторок: 8:00 – 17:15; Середа: 8:00 – 20:00; Четвер: 8:00 – 17:15; П'ятниця: 8:00 – 16:00.
1.33.	Управління «Центр надання адміністративних послуг міста Шостка»	41100, Сумська обл., м. Шостка, вул. Горького, 14а; (05449) 7-47-77, (05449) 7-09-01; shst.mr-cnarp@sm.gov.ua ; http://shostka-rada.gov.ua/government/departaments/centr_nadannya_adm_n_strativnih_poslug_m_sta_shostkal/	Вівторок-Четвер: 9:00 – 16:00; П'ятниця: 8:30 – 15:30; Субота: 8:30 – 15:30.

Нормативні акти, якими регламентується надання адміністративної послуги


4.	Закони України	Статті 21, 24 Закону України «Про Державний земельний кадастр»
5.	Акти Кабінету Міністрів України	Пункти 118, 121, 122 Порядку ведення Державного земельного кадастру, затвердженого постановою Кабінету Міністрів України від 17 жовтня 2012 р. № 1051 Розпорядження Кабінету Міністрів України від 16 травня 2014 р. № 523-р «Деякі питання надання адміністративних послуг органів виконавчої влади через центри надання адміністративних послуг»
6.	Акти центральних органів виконавчої влади	
7.	Акти місцевих органів виконавчої влади/органів місцевого самоврядування	

Умови отримання адміністративної послуги

8.	Підстава для одержання адміністративної послуги	Заява про внесення відомостей (змін до них) до Державного земельного кадастру
9.	Вичерпний перелік документів, необхідних для отримання адміністративної послуги, а також вимоги до них	1. Заява про внесення відомостей (змін до них) до Державного земельного кадастру за формою, встановленою Порядком ведення Державного земельного кадастру, затвердженим постановою Кабінету Міністрів



	(результату)	заявнику (уповноваженій особі заявника), або надсилається поштою на адресу, вказану заявником у заяві. У разі подання заяви в електронній формі за власним кваліфікованим електронним підписом (печаткою) заявника за бажанням заявника видається також у формі електронного документа засобами телекомунікаційного зв'язку
16.	Примітка	*Форма заяви про внесення відомостей (змін до них) до Державного земельного кадастру про земельну ділянку наведено у додатку до Інформаційної картки адміністративної послуги



Додаток
до Інформаційної картки
адміністративної послуги внесення
до Державного земельного кадастру
відомостей (змін до них) про
земельну ділянку

Державному кадастровому реєстратору

(Держгеокадастр або найменування його

територіального органу)

(прізвище, власне ім'я, по батькові (за наявності) фізичної особи /

найменування юридичної особи)

(реєстраційний номер облікової картки платника податків /
серія (за наявності) та номер паспорта фізичної особи.

яка через свої релігійні переконання відмовилася
від прийняття номера)

(реквізити документа, що посвідчує особу,

яка звернулася із заявою

(назва документа, номер та серія (за наявності), дата видачі),
та
документа, що посвідчує повноваження діяти від імені особи)

(місце проживання фізичної особи /

місцезнаходження юридичної особи)

(контактний номер телефону)

ЗАЯВА

про внесення відомостей (змін до них)
до Державного земельного кадастру

Відповідно до Закону України "Про Державний земельний кадастр" прошу внести
відомості (зміни до них) до Державного земельного
кадастру про:

Об'єкт Державного земельного кадастру,
щодо якого вносяться відомості:

€ державний кордон України;


€ землі в межах території адміністративно-
територіальної одиниці;

€ обмеження у використанні земель;

земельну ділянку

Місце розташування земельної ділянки:

ГУ ДЕРЖГЕОКАДАСТРУ У СУМСЬКІЙ ОБЛАСТІ
102/0/13-21 від 03.12.2021



Інші відомості:

Кадастровий номер земельної ділянки (за наявності):

Дані про інший об'єкт Державного земельного кадастру, щодо якого вносяться відомості:

До заяви додаються*:

- € копія документа, що посвідчує особу;
 - € копія документа, що посвідчує повноваження діяти від імені особи;
 - € копія документа про присвоєння податкового номера;
 - € документація із землеустрою;
 - € документація із оцінки земель;
 - € рішення Держгеокадастру про внесення відомостей (змін до них) про державний кордон України до Державного земельного кадастру;
 - € документи щодо демаркації, редемаркації, делімітації державного кордону України;
 - € електронний документ;
 - € рішення Верховної Ради України, органу виконавчої влади, органу місцевого самоврядування;
 - € договір;
 - € рішення суду;
 - € документи, на підставі яких виникає відповідне право суборенди, сервітуту, із зазначенням меж частини земельної ділянки, на яку поширюється відповідне речове право;
 - € документи, що підтверджують погодження з органом виконавчої влади, органом місцевого самоврядування, фізичною, юридичною особою зміни цільового призначення земельної ділянки у разі обов'язкового погодження такої документації відповідно до законодавства та/або забезпечення виконання зобов'язання з відшкодування втрат сільськогосподарського, лісогосподарського виробництва, у вигляді гарантії у разі обов'язкового відшкодування таких втрат відповідно до законодавства.
- У разі застосування норм статті 121 Земельного кодексу України в квадраті ставиться символ "V".

Інформацію про результати розгляду заяви прошу надати:

€ у паперовій формі

€ в електронній формі на адресу: _____



Службова інформація

Реєстраційний номер заяви

Дата реєстрації заяви

Прізвище, власне ім'я,
по батькові (за наявності)
Державного кадастрового
реєстратора

Підпис заявника

МП (за наявності)

Підпис Державного кадастрового
реєстратора

Дата подання заяви

МП

*Не застосовується у випадку, передбаченому пунктом 121¹ Порядку ведення Державного земельного кадастру.



**ІНФОРМАЦІЙНА КАРТКА АДМІНІСТРАТИВНОЇ ПОСЛУГИ
ВНЕСЕННЯ ДО ДЕРЖАВНОГО ЗЕМЕЛЬНОГО КАДАСТРУ ВІДОМОСТЕЙ (ЗМІН ДО
НИХ) ПРО ЗЕМЛІ В МЕЖАХ ТЕРИТОРІЙ АДМІНІСТРАТИВНО-ТЕРИТОРІАЛЬНИХ
ОДИНИЦЬ З ВИДАЧЕЮ ВИТЯГУ**
(назва адміністративної послуги)

Головне управління Держгеокадастру у Сумській області
(найменування суб'єкта надання послуги)

Інформація про центр надання адміністративної послуги			
	1.	2.	3.
№	Найменування центру надання адміністративної послуги, в якому здійснюється обслуговування суб'єкта звернення	Місце знаходження, телефон/факс (довідки), адреса електронної пошти, веб-сайт Центру надання адміністративних послуг	Інформація щодо режиму роботи Центру надання адміністративних послуг
1.1.	Сектор «Територіальний підрозділ відділу «Центр надання адміністративних послуг» виконавчого комітету Степанівської селищної ради»	40009, м. Суми, вул. Іллінська, 97; (0542) 663-559; srda.cnap@sm.gov.ua; http://sumy.sm.gov.ua/index.php/uk/prioriteti/regional-komitet	Понеділок-Середа: 9:00 – 17:15; Четвер: 9:00 – 20:00; П'ятниця: 9:00 – 16:15.
1.2.	Управління Центр надання адміністративних послуг у м. Суми Сумської міської ради	40004, м. Суми, вул. Горького, 21; (0542)700-575; cnap@smr.gov.ua; http://cnap.gov.ua/	Понеділок, Середа: 8:00 – 17:15; Вівторок, Четвер: 8:00 -20:00; П'ятниця: 8:00 -16:00; Субота: 8:00 -14:00.

Нормативні акти, якими регламентується надання адміністративної послуги		
4.	Закони України	Стаття 32 Закону України «Про Державний земельний кадастр»
5.	Акти Кабінету Міністрів України	Пункти 69–75, 77–79, 96–98 Порядку ведення Державного земельного кадастру, затвердженого постановою Кабінету Міністрів України від 17 жовтня 2012 р. № 1051 Розпорядження Кабінету Міністрів України від 16 травня 2014 р. № 523-р «Деякі питання надання адміністративних послуг органів виконавчої влади через центри надання адміністративних послуг»
6.	Акти центральних органів виконавчої влади	
7.	Акти місцевих органів виконавчої влади/органів місцевого самоврядування	
Умови отримання адміністративної послуги		
8.	Підстава для одержання	Заява про внесення до Державного земельного кадастру



	адміністративної послуги	відомостей (змін до них) про землі в межах території адміністративно-територіальних одиниць
9.	Вичерпний перелік документів, необхідних для отримання адміністративної послуги, а також вимоги до них	<ol style="list-style-type: none"> 1. Заява про внесення відомостей (змін до них) до Державного земельного кадастру за формою, встановленою Порядком ведення Державного земельного кадастру, затвердженим постановою Кабінету Міністрів України від 17.10.2012 № 1051 (форма заяви додається)* 2. Документація із землеустрою та оцінки земель, інші документи, які є підставою для внесення відомостей (змін до них) до Державного земельного кадастру в паперовій або електронній формі відповідно до вимог Закону України "Про землеустрій" 3. Електронний документ, що містить відомості про результати робіт із землеустрою, які підлягають внесенню до Державного земельного кадастру, відповідно до вимог Закону України "Про Державний земельний кадастр" 4. Документ, який підтверджує повноваження діяти від імені заявника (у разі подання заяви уповноваженою заявником особою)
10.	Порядок та спосіб подання документів, необхідних для отримання адміністративної послуги	Заява у паперовій формі разом з документацією із землеустрою або оцінки земель, електронним документом та іншими документами, подається заявником особисто або надсилається рекомендованим листом з описом вкладення та повідомленням про вручення, а заява в електронній формі надсилається засобами телекомунікаційного зв'язку з використанням Єдиного державного вебпорталу електронних послуг, у тому числі через окрему офіційну веб-сторінку Держгеокадастру, що забезпечує формування та подання заяви.
11.	Платність (безоплатність) надання адміністративної послуги	Безоплатно
12.	Строк надання адміністративної послуги	14 робочих днів з дня реєстрації заяви у Головному управлінні Держгеокадастру у Сумській області
13.	Перелік підстав для відмови у наданні адміністративної послуги	<ol style="list-style-type: none"> 1. Із заявою про внесення відомостей (змін до них) звернулася неналежна особа (подання заяв можуть здійснювати органи виконавчої влади, органи місцевого самоврядування відповідно до повноважень) 2. Подання заявником не повного пакета документів (відсутність електронної форми документа документації із землеустрою) 3. Розташування об'єкта Державного земельного кадастру на території дії повноважень іншого Державного кадастрового реєстратора 4. Електронний документ не придатний для проведення його перевірки за допомогою програмного забезпечення Державного земельного кадастру



14.	Результат надання адміністративної послуги	<p>Витяг з Державного земельного кадастру про землі в межах територій адміністративно-територіальних одиниць на підтвердження внесення відомостей (змін до них) про землі в межах територій адміністративно-територіальних одиниць</p> <p>Повідомлення про відмову у реєстрації заяви про внесення відомостей (змін до них) до Державного земельного кадастру</p> <p>Рішення про відмову у внесенні до Державного земельного кадастру відомостей (змін до них) про землі в межах територій адміністративно-територіальних одиниць</p>
15.	Способи отримання відповіді (результату)	<p>Видається центром надання адміністративних послуг заявнику (уповноваженій особі заявника), або надсилається поштою на адресу, вказану заявником у заяві.</p> <p>У разі подання заяви в електронній формі за власним кваліфікованим електронним підписом (печаткою) заявника за бажанням заявника видається також у формі електронного документа засобами телекомунікаційного зв'язку.</p>
16.	Примітка	<p>*Форма заяви про внесення відомостей (змін до них) до Державного земельного кадастру наведено у додатку до Інформаційної картки адміністративної послуги</p>



Додаток
до Інформаційної картки
адміністративної послуги внесення до
Державного земельного кадастру
відомостей (змін до них) про землі в межах
територій адміністративно-територіальних
одиниць з видачею витягу

Державному кадастровому реєстратору

(Держгеокадастр або найменування його

територіального органу)

(прізвище, власне ім'я, по батькові (за наявності) фізичної особи /

найменування юридичної особи)

(реєстраційний номер облікової картки платника податків /
серія (за наявності) та номер паспорта фізичної особи.

яка через свої релігійні переконання відмовилася
від прийняття номера)

(реквізити документа, що посвідчує особу,

яка звернулася із заявою

(назва документа, номер та серія (за наявності), дата видачі),
та документа, що посвідчує повноваження діяти від імені особи)

(місце проживання фізичної особи /

місцезнаходження юридичної особи)

(контактний номер телефону)

ЗАЯВА

про внесення відомостей (змін до них)
до Державного земельного кадастру

Відповідно до Закону України "Про Державний земельний кадастр" прошу внести
відомості (зміни до них) до Державного земельного
кадастру про:

Об'єкт Державного земельного кадастру,
щодо якого вносяться відомості:

€ державний кордон України;

землі в межах території адміністративно-
територіальної одиниці;

€ обмеження у використанні земель;

€ земельну ділянку



Службова інформація

Реєстраційний номер заяви

Дата реєстрації заяви

Прізвище, власне ім'я,
по батькові (за наявності)
Державного кадастрового
реєстратора

Підпис Державного кадастрового
реєстратора


Підпис заявника

МП (за наявності)

Дата подання заяви

МП

*Не застосовується у випадку, передбаченому пунктом 121¹ Порядку ведення Державного земельного кадастру.



Місце розташування земельної ділянки:

Інші відомості:

Кадастровий номер земельної ділянки (за наявності):

Дані про інший об'єкт Державного земельного кадастру, щодо якого вносяться відомості:

До заяви додаються*:

€ копія документа, що посвідчує особу;

€ копія документа, що посвідчує повноваження діяти від імені особи;

€ копія документа про присвоєння податкового номера;

€ документація із землеустрою;

€ документація із оцінки земель;

€ рішення Держгеокадастру про внесення відомостей (змін до них) про державний кордон України до Державного земельного кадастру;

€ документи щодо демаркації, редемаркації, делімітації державного кордону України;

€ електронний документ;

€ рішення Верховної Ради України, органу виконавчої влади, органу місцевого самоврядування;

€ договір;

€ рішення суду;

€ документи, на підставі яких виникає відповідне право суборенди, сервітуту, із зазначенням меж частини земельної ділянки, на яку поширюється відповідне речове право;

€ документи, що підтверджують погодження з органом виконавчої влади, органом місцевого самоврядування, фізичною, юридичною особою зміни цільового призначення земельної ділянки у разі обов'язкового погодження такої документації відповідно до законодавства та/або забезпечення виконання зобов'язання з відшкодування втрат сільськогосподарського, лісогосподарського виробництва, у вигляді гарантії у разі обов'язкового відшкодування таких втрат відповідно до законодавства.

У разі застосування норм статті 121 Земельного кодексу України в квадраті ставиться символ "V".

Інформацію про результати розгляду заяви прошу надати:

€ у паперовій формі

€ в електронній формі на адресу: _____

