



ДЕРЖГЕОКАДАСТР
Головне управління Держгеокадастру у Сумській області

Н А К А З

м. Суми

08.12.2020

№ 18-ОТГ

Про передачу земельних ділянок державної власності у комунальну власність

Відповідно до статей 15¹, 117, 122 Земельного кодексу України, Указу Президента України від 15.10.2020 № 449/2020 «Про деякі заходи щодо прискорення реформ у сфері земельних відносин», постанови Кабінету Міністрів України від 16 листопада 2020 р. № 1113 «Деякі заходи щодо прискорення реформ у сфері земельних відносин», наказу Державної служби України з питань геодезії, картографії та кадастру від 17.11.2020 № 485 «Деякі питання передачі земельних ділянок сільськогосподарського призначення державної власності до комунальної власності», керуючись Положенням про Головне управління Держгеокадастру у Сумській області, затвердженого наказом Держгеокадастру від 17.11.2016 № 308 (у редакції наказу Держгеокадастру від 20.02.2020 № 53),

НАКАЗУЮ:

1. Передати Андріяшівській сільській раді Роменського району Сумської області у комунальну власність земельні ділянки сільськогосподарського призначення державної власності загальною площею 4742,4337 га, які розташовані за межами населених пунктів на території Андріяшівської об'єднаної територіальної громади Роменського району Сумської області згідно з актом приймання-передачі.

2. Право власності на земельні ділянки виникає з моменту державної реєстрації цього права та оформлюється відповідно до Закону України «Про державну реєстрацію речових прав на нерухоме майно та їх обтяжень».

3. Контроль за виконанням цього наказу залишаю за собою.

Начальник

Євген ГРИЦИК



Акт приймання-передачі земельних ділянок сільськогосподарського призначення із державної у комунальну власність

08.12.2020

місто Суми

1. Головне управління Держгеокадастру у Сумській області відповідно до наказу Головного управління Держгеокадастру у Сумській області від 08.12.2020 № 18-ОТГ передає із державної власності, а Андріяшівська сільська рада Роменського району Сумської області приймає у комунальну власність Андріяшівської об'єднаної територіальної громади Роменського району Сумської області земельні ділянки згідно з додатком.

2. Цей Акт разом із вказаним наказом є підставою для державної реєстрації права, на вказані у додатку земельні ділянки, комунальної власності Андріяшівської сільської ради Роменського району Сумської області.

Начальник Головного управління Держгеокадастру у Сумській області



Світлана ГРИЦИК

Голова Андріяшівської сільської ради Роменського району Сумської області

 Інна ДИБЧИНСЬКА



№ з/п	Кадастровий номер земельної ділянки	Місце розташування земельної ділянки	Площа, га	Цільове призначення	Відомості про обтяження речових прав на земельну ділянку	Відомості про обмеження у використанні земельної ділянки
1	5924181400:01:002:0152	Сумська область, Роменський район, Андріяшівська сільська рада (Артюхівська сільська рада)	0,0687	16.00 Землі запасу (земельні ділянки кожної категорії земель, які не надані у власність або користування громадянам чи юридичним особам)	відсутні	01.05 Охоронна зона навколо (вздовж) об'єкта енергетичної системи
2	5924181400:02:001:0350	Сумська область, Роменський район, Андріяшівська сільська рада (Артюхівська сільська рада)	0,1113	16.00 Землі запасу (земельні ділянки кожної категорії земель, які не надані у власність або користування громадянам чи юридичним особам)	відсутні	01.05 Охоронна зона навколо (вздовж) об'єкта енергетичної системи
3	5924181400:01:003:0265	Сумська область, Роменський район, Андріяшівська сільська рада (Артюхівська сільська рада)	1,3118	16.00 Землі запасу (земельні ділянки кожної категорії земель, які не надані у власність або користування громадянам чи юридичним особам)	відсутні	не зареєстровані
4	5924181400:01:004:0273	Сумська область, Роменський район, Андріяшівська сільська рада (Артюхівська сільська рада)	2,5932	16.00 Землі запасу (земельні ділянки кожної категорії земель, які не надані у власність або користування громадянам чи юридичним особам)	відсутні	не зареєстровані
5	5924181400:02:001:0325	Сумська область, Роменський район, Андріяшівська сільська рада (Артюхівська сільська рада)	2,9696	16.00 Землі запасу (земельні ділянки кожної категорії земель, які не надані у власність або користування громадянам чи юридичним особам)	відсутні	не зареєстровані
6	5924181400:02:001:0346	Сумська область, Роменський район, Андріяшівська сільська рада (Артюхівська сільська рада)	0,9264	16.00 Землі запасу (земельні ділянки кожної категорії земель, які не надані у власність або користування громадянам чи юридичним особам)	відсутні	не зареєстровані



ГР ДЕРЖРЕЄСТРАЦІЇ СУМСЬКОЇ ОБЛАСТІ
18-ОТГ від 08.12.2020

7	5924181400:02:001:0339	Сумська область, Роменський район, Андріяшівська сільська рада (Артюхівська сільська рада)	4,7402	16.00 Землі запасу (земельні ділянки кожної категорії земель, які не надані у власність або користування громадянам чи юридичним особам)	відсутні	не зареєстровані
8	5924181400:02:001:0341	Сумська область, Роменський район, Андріяшівська сільська рада (Артюхівська сільська рада)	14,4026	16.00 Землі запасу (земельні ділянки кожної категорії земель, які не надані у власність або користування громадянам чи юридичним особам)	відсутні	01.05 Охоронна зона навколо (вздовж) об'єкта енергетичної системи
9	5924183800:01:002:0116	Сумська область, Роменський район, Андріяшівська сільська рада (Волошнівська сільська рада)	2,5908	16.00 Землі запасу (земельні ділянки кожної категорії земель, які не надані у власність або користування громадянам чи юридичним особам)	відсутні	не зареєстровані
10	5924183800:02:001:0313	Сумська область, Роменський район, Андріяшівська сільська рада (Волошнівська сільська рада)	0,3091	16.00 Землі запасу (земельні ділянки кожної категорії земель, які не надані у власність або користування громадянам чи юридичним особам)	відсутні	не зареєстровані
11	5924183800:01:002:0138	Сумська область, Роменський район, Андріяшівська сільська рада (Волошнівська сільська рада)	1,3976	01.03. Для ведення особистого селянського господарства	відсутні	не зареєстровані
12	5924186700:02:002:0674	Сумська область, Роменський район, Андріяшівська сільська рада (Новогребельська сільська рада)	1,5147	16.00 Землі запасу (земельні ділянки кожної категорії земель, які не надані у власність або користування громадянам чи юридичним особам)	відсутні	не зареєстровані
13	5924186700:02:002:0677	Сумська область, Роменський район, Андріяшівська сільська рада (Новогребельська сільська рада)	5,8585	16.00 Землі запасу (земельні ділянки кожної категорії земель, які не надані у власність або користування громадянам чи юридичним особам)	відсутні	не зареєстровані
14	5924186700:02:002:0679	Сумська область, Роменський район, Андріяшівська сільська рада (Новогребельська сільська рада)	5,0663	16.00 Землі запасу (земельні ділянки кожної категорії земель, які не надані у власність або користування громадянам чи юридичним особам)	відсутні	не зареєстровані



Держреєстраційний центр
 18-011 від 08.12.2020

15	5924186700:02:002:0681	Сумська область, Роменський район, Андріяшівська сільська рада (Новогребельська сільська рада)	4,0059	16.00 Землі запасу (земельні ділянки кожної категорії земель, які не надані у власність або користування громадянам чи юридичним особам)	відсутні	01.05 Охоронна зона навколо (вздовж) об'єкта енергетичної системи
16	5924189600:01:001:0618	Сумська область, Роменський район, Андріяшівська сільська рада (Хоминцівська сільська рада)	1,1287	16.00 Землі запасу (земельні ділянки кожної категорії земель, які не надані у власність або користування громадянам чи юридичним особам)	відсутні	не зареєстровані
17	5924189600:01:001:0619	Сумська область, Роменський район, Андріяшівська сільська рада (Хоминцівська сільська рада)	12,7501	16.00 Землі запасу (земельні ділянки кожної категорії земель, які не надані у власність або користування громадянам чи юридичним особам)	відсутні	не зареєстровані
18	5924189600:01:001:0622	Сумська область, Роменський район, Андріяшівська сільська рада (Хоминцівська сільська рада)	3,6346	16.00 Землі запасу (земельні ділянки кожної категорії земель, які не надані у власність або користування громадянам чи юридичним особам)	відсутні	не зареєстровані
19	5924189600:01:001:0623	Сумська область, Роменський район, Андріяшівська сільська рада (Хоминцівська сільська рада)	9,6628	16.00 Землі запасу (земельні ділянки кожної категорії земель, які не надані у власність або користування громадянам чи юридичним особам)	відсутні	не зареєстровані
20	5924189600:01:001:0627	Сумська область, Роменський район, Андріяшівська сільська рада (Хоминцівська сільська рада)	8,8641	16.00 Землі запасу (земельні ділянки кожної категорії земель, які не надані у власність або користування громадянам чи юридичним особам)	відсутні	не зареєстровані
21	5924189600:01:002:0218	Сумська область, Роменський район, Андріяшівська сільська рада (Хоминцівська сільська рада)	4,0982	16.00 Землі запасу (земельні ділянки кожної категорії земель, які не надані у власність або користування громадянам чи юридичним особам)	відсутні	не зареєстровані
22	5924189600:02:001:0245	Сумська область, Роменський район, Андріяшівська сільська рада (Хоминцівська сільська рада)	7,6869	16.00 Землі запасу (земельні ділянки кожної категорії земель, які не надані у власність або користування громадянам чи юридичним особам)	відсутні	не зареєстровані



18-07Г від 08.12.2020
Держреєстраційний відділ

23	5924189600:02:001:0248	Сумська область, Роменський район, Андріяшівська сільська рада (Хоминцівська сільська рада)	6,7955	16.00 Землі запасу (земельні ділянки кожної категорії земель, які не надані у власність або користування громадянам чи юридичним особам)	відсутні	не зареєстровані
24	5924189600:02:001:0251	Сумська область, Роменський район, Андріяшівська сільська рада (Хоминцівська сільська рада)	2,3320	16.00 Землі запасу (земельні ділянки кожної категорії земель, які не надані у власність або користування громадянам чи юридичним особам)	відсутні	не зареєстровані
25	5924189600:02:001:0253	Сумська область, Роменський район, Андріяшівська сільська рада (Хоминцівська сільська рада)	11,1025	16.00 Землі запасу (земельні ділянки кожної категорії земель, які не надані у власність або користування громадянам чи юридичним особам)	відсутні	не зареєстровані
26	5924189600:02:001:0256	Сумська область, Роменський район, Андріяшівська сільська рада (Хоминцівська сільська рада)	2,9392	16.00 Землі запасу (земельні ділянки кожної категорії земель, які не надані у власність або користування громадянам чи юридичним особам)	відсутні	не зареєстровані
27	5924189600:02:001:0258	Сумська область, Роменський район, Андріяшівська сільська рада (Хоминцівська сільська рада)	2,6452	16.00 Землі запасу (земельні ділянки кожної категорії земель, які не надані у власність або користування громадянам чи юридичним особам)	відсутні	01.05 Охоронна зона навколо (вздовж) об'єкта енергетичної системи
28	5924189600:02:002:0487	Сумська область, Роменський район, Андріяшівська сільська рада (Хоминцівська сільська рада)	35,5109	16.00 Землі запасу (земельні ділянки кожної категорії земель, які не надані у власність або користування громадянам чи юридичним особам)	відсутні	не зареєстровані
29	5924189600:02:002:0488	Сумська область, Роменський район, Андріяшівська сільська рада (Хоминцівська сільська рада)	4,2883	16.00 Землі запасу (земельні ділянки кожної категорії земель, які не надані у власність або користування громадянам чи юридичним особам)	відсутні	не зареєстровані
30	5924189600:02:002:0491	Сумська область, Роменський район, Андріяшівська сільська рада (Хоминцівська сільська рада)	3,3749	16.00 Землі запасу (земельні ділянки кожної категорії земель, які не надані у власність або користування громадянам чи юридичним особам)	відсутні	не зареєстровані



18-ОТГ від 08.12.2020

31	5924189600:02:002:0492	Сумська область, Роменський район, Андріяшівська сільська рада (Хоминцівська сільська рада)	8,8581	16.00 Землі запасу (земельні ділянки кожної категорії земель, які не надані у власність або користування громадянам чи юридичним особам)	відсутні	не зареєстровані
32	5924189600:02:002:0494	Сумська область, Роменський район, Андріяшівська сільська рада (Хоминцівська сільська рада)	1,9550	16.00 Землі запасу (земельні ділянки кожної категорії земель, які не надані у власність або користування громадянам чи юридичним особам)	відсутні	не зареєстровані
33	5924189600:02:002:0495	Сумська область, Роменський район, Андріяшівська сільська рада (Хоминцівська сільська рада)	1,3940	16.00 Землі запасу (земельні ділянки кожної категорії земель, які не надані у власність або користування громадянам чи юридичним особам)	відсутні	не зареєстровані
34	5924189600:02:002:0496	Сумська область, Роменський район, Андріяшівська сільська рада (Хоминцівська сільська рада)	3,8775	16.00 Землі запасу (земельні ділянки кожної категорії земель, які не надані у власність або користування громадянам чи юридичним особам)	відсутні	не зареєстровані
35	5924189600:03:002:0304	Сумська область, Роменський район, Андріяшівська сільська рада (Хоминцівська сільська рада)	6,0721	16.00 Землі запасу (земельні ділянки кожної категорії земель, які не надані у власність або користування громадянам чи юридичним особам)	відсутні	01.05 Охоронна зона навколо (вздовж) об'єкта енергетичної системи
36	5924189600:03:002:0317	Сумська область, Роменський район, Андріяшівська сільська рада (Хоминцівська сільська рада)	1,2358	16.00 Землі запасу (земельні ділянки кожної категорії земель, які не надані у власність або користування громадянам чи юридичним особам)	відсутні	не зареєстровані
37	5924189600:04:002:0180	Сумська область, Роменський район, Андріяшівська сільська рада (Хоминцівська сільська рада)	3,6048	16.00 Землі запасу (земельні ділянки кожної категорії земель, які не надані у власність або користування громадянам чи юридичним особам)	відсутні	не зареєстровані
38	5924189600:04:002:0192	Сумська область, Роменський район, Андріяшівська сільська рада (Хоминцівська сільська рада)	3,2156	16.00 Землі запасу (земельні ділянки кожної категорії земель, які не надані у власність або користування громадянам чи юридичним особам)	відсутні	не зареєстровані

39	5924189600:04:002:0194	Сумська область, Роменський район, Андріяшівська сільська рада (Хоминцівська сільська рада)	9,9370	16.00 Землі запасу (земельні ділянки кожної категорії земель, які не надані у власність або користування громадянам чи юридичним особам)	відсутні	не зареєстровані
40	5924180600:01:001:0214	Сумська область, Роменський район, Андріяшівська сільська рада (Анастасівська сільська рада)	6,3356	16.00 Землі запасу (земельні ділянки кожної категорії земель, які не надані у власність або користування громадянам чи юридичним особам)	відсутні	не зареєстровані
41	5924180600:01:001:0215	Сумська область, Роменський район, Андріяшівська сільська рада (Анастасівська сільська рада)	0,1044	16.00 Землі запасу (земельні ділянки кожної категорії земель, які не надані у власність або користування громадянам чи юридичним особам)	відсутні	01.05 Охоронна зона навколо (вздовж) об'єкта енергетичної системи
42	5924180600:01:001:0216	Сумська область, Роменський район, Андріяшівська сільська рада (Анастасівська сільська рада)	17,2925	16.00 Землі запасу (земельні ділянки кожної категорії земель, які не надані у власність або користування громадянам чи юридичним особам)	відсутні	01.05 Охоронна зона навколо (вздовж) об'єкта енергетичної системи
43	5924180600:01:002:0031	Сумська область, Роменський район, Андріяшівська сільська рада (Анастасівська сільська рада)	1,9205	16.00 Землі запасу (земельні ділянки кожної категорії земель, які не надані у власність або користування громадянам чи юридичним особам)	відсутні	не зареєстровані
44	5924180600:01:002:0032	Сумська область, Роменський район, Андріяшівська сільська рада (Анастасівська сільська рада)	0,4999	16.00 Землі запасу (земельні ділянки кожної категорії земель, які не надані у власність або користування громадянам чи юридичним особам)	відсутні	не зареєстровані
45	5924180600:01:003:0008	Сумська область, Роменський район, Андріяшівська сільська рада (Анастасівська сільська рада)	1,3019	16.00 Землі запасу (земельні ділянки кожної категорії земель, які не надані у власність або користування громадянам чи юридичним особам)	відсутні	не зареєстровані
46	5924180600:01:003:0009	Сумська область, Роменський район, Андріяшівська сільська рада (Анастасівська сільська рада)	0,8897	16.00 Землі запасу (земельні ділянки кожної категорії земель, які не надані у власність або користування громадянам чи юридичним особам)	відсутні	не зареєстровані

18-ОТГ від 08.12.2020

Рішенням сесії сільської ради



47	5924180600:01:004:0203	Сумська область, Роменський район, Андріяшівська сільська рада (Анастасівська сільська рада)	6,3152	16.00 Землі запасу (земельні ділянки кожної категорії земель, які не надані у власність або користування громадянам чи юридичним особам)	відсутні	не зареєстровані
48	5924180600:02:001:0185	Сумська область, Роменський район, Андріяшівська сільська рада (Анастасівська сільська рада)	0,1728	16.00 Землі запасу (земельні ділянки кожної категорії земель, які не надані у власність або користування громадянам чи юридичним особам)	відсутні	не зареєстровані
49	5924180600:02:001:0186	Сумська область, Роменський район, Андріяшівська сільська рада (Анастасівська сільська рада)	0,2225	16.00 Землі запасу (земельні ділянки кожної категорії земель, які не надані у власність або користування громадянам чи юридичним особам)	відсутні	не зареєстровані
50	5924180600:02:001:0187	Сумська область, Роменський район, Андріяшівська сільська рада (Анастасівська сільська рада)	1,0660	16.00 Землі запасу (земельні ділянки кожної категорії земель, які не надані у власність або користування громадянам чи юридичним особам)	відсутні	не зареєстровані
51	5924180600:02:002:0013	Сумська область, Роменський район, Андріяшівська сільська рада (Анастасівська сільська рада)	2,5122	16.00 Землі запасу (земельні ділянки кожної категорії земель, які не надані у власність або користування громадянам чи юридичним особам)	відсутні	01.05 Охоронна зона навколо (вздовж) об'єкта енергетичної системи
52	5924180600:02:002:0334	Сумська область, Роменський район, Андріяшівська сільська рада (Анастасівська сільська рада)	4,2943	16.00 Землі запасу (земельні ділянки кожної категорії земель, які не надані у власність або користування громадянам чи юридичним особам)	відсутні	не зареєстровані
53	5924180600:02:002:0336	Сумська область, Роменський район, Андріяшівська сільська рада (Анастасівська сільська рада)	0,3804	16.00 Землі запасу (земельні ділянки кожної категорії земель, які не надані у власність або користування громадянам чи юридичним особам)	відсутні	не зареєстровані
54	5924180600:02:002:0337	Сумська область, Роменський район, Андріяшівська сільська рада (Анастасівська сільська рада)	0,3964	16.00 Землі запасу (земельні ділянки кожної категорії земель, які не надані у власність або користування громадянам чи юридичним особам)	відсутні	01.05 Охоронна зона навколо (вздовж) об'єкта енергетичної системи



55	5924180600:02:002:0335	Сумська область, Роменський район, Андріяшівська сільська рада (Анастасівська сільська рада)	0,7553	16.00 Землі запасу (земельні ділянки кожної категорії земель, які не надані у власність або користування громадянам чи юридичним особам)	відсутні	01.05 Охоронна зона навколо (вздовж) об'єкта енергетичної системи
56	5924180600:02:003:0119	Сумська область, Роменський район, Андріяшівська сільська рада (Анастасівська сільська рада)	1,4201	16.00 Землі запасу (земельні ділянки кожної категорії земель, які не надані у власність або користування громадянам чи юридичним особам)	відсутні	не зареєстровані
57	5924180600:02:003:0120	Сумська область, Роменський район, Андріяшівська сільська рада (Анастасівська сільська рада)	0,3319	16.00 Землі запасу (земельні ділянки кожної категорії земель, які не надані у власність або користування громадянам чи юридичним особам)	відсутні	не зареєстровані
58	5924180600:02:003:0127	Сумська область, Роменський район, Андріяшівська сільська рада (Анастасівська сільська рада)	1,0627	16.00 Землі запасу (земельні ділянки кожної категорії земель, які не надані у власність або користування громадянам чи юридичним особам)	відсутні	не зареєстровані
59	5924180600:03:001:0120	Сумська область, Роменський район, Андріяшівська сільська рада (Анастасівська сільська рада)	0,5596	16.00 Землі запасу (земельні ділянки кожної категорії земель, які не надані у власність або користування громадянам чи юридичним особам)	відсутні	не зареєстровані
60	5924180600:03:001:0272	Сумська область, Роменський район, Андріяшівська сільська рада (Анастасівська сільська рада)	0,1901	16.00 Землі запасу (земельні ділянки кожної категорії земель, які не надані у власність або користування громадянам чи юридичним особам)	відсутні	01.05 Охоронна зона навколо (вздовж) об'єкта енергетичної системи
61	5924180600:03:001:0282	Сумська область, Роменський район, Андріяшівська сільська рада (Анастасівська сільська рада)	4,6044	16.00 Землі запасу (земельні ділянки кожної категорії земель, які не надані у власність або користування громадянам чи юридичним особам)	відсутні	не зареєстровані
62	5924180600:03:002:0097	Сумська область, Роменський район, Андріяшівська сільська рада (Анастасівська сільська рада)	1,1265	16.00 Землі запасу (земельні ділянки кожної категорії земель, які не надані у власність або користування громадянам чи юридичним особам)	відсутні	не зареєстровані

18-ОГГ від 08.12.2020

У ДЕРЖАВНОМУ РЕЄСТРУ СУМСЬКОЇ ОБЛАСТІ



63	5924180600:03:002:0157	Сумська область, Роменський район, Андріяшівська сільська рада (Анастасівська сільська рада)	0,1971	16.00 Землі запасу (земельні ділянки кожної категорії земель, які не надані у власність або користування громадянам чи юридичним особам)	відсутні	не зареєстровані
64	5924180600:03:003:0105	Сумська область, Роменський район, Андріяшівська сільська рада (Анастасівська сільська рада)	4,2094	16.00 Землі запасу (земельні ділянки кожної категорії земель, які не надані у власність або користування громадянам чи юридичним особам)	відсутні	не зареєстровані
65	5924180600:03:003:0214	Сумська область, Роменський район, Андріяшівська сільська рада (Анастасівська сільська рада)	0,5872	16.00 Землі запасу (земельні ділянки кожної категорії земель, які не надані у власність або користування громадянам чи юридичним особам)	відсутні	не зареєстровані
66	5924180600:03:003:0322	Сумська область, Роменський район, Андріяшівська сільська рада (Анастасівська сільська рада)	0,4256	16.00 Землі запасу (земельні ділянки кожної категорії земель, які не надані у власність або користування громадянам чи юридичним особам)	відсутні	не зареєстровані
67	5924180600:03:003:0575	Сумська область, Роменський район, Андріяшівська сільська рада (Анастасівська сільська рада)	0,2894	16.00 Землі запасу (земельні ділянки кожної категорії земель, які не надані у власність або користування громадянам чи юридичним особам)	відсутні	не зареєстровані
68	5924180600:03:004:0020	Сумська область, Роменський район, Андріяшівська сільська рада (Анастасівська сільська рада)	2,2001	16.00 Землі запасу (земельні ділянки кожної категорії земель, які не надані у власність або користування громадянам чи юридичним особам)	відсутні	не зареєстровані
69	5924180600:03:005:0001	Сумська область, Роменський район, Андріяшівська сільська рада (Анастасівська сільська рада)	0,5511	16.00 Землі запасу (земельні ділянки кожної категорії земель, які не надані у власність або користування громадянам чи юридичним особам)	відсутні	не зареєстровані
70	5924186700:01:002:0025	Сумська область, Роменський район, Андріяшівська сільська рада (Новогребельська сільська рада)	1,1137	16.00 Землі запасу (земельні ділянки кожної категорії земель, які не надані у власність або користування громадянам чи юридичним особам)	відсутні	не зареєстровані



18-ОГГ від 08.12.2020

Державний архів Сумської області

71	5924186700:01:002:0027	Сумська область, Роменський район, Андріяшівська сільська рада (Новогребельська сільська рада)	2,9233	16.00 Землі запасу (земельні ділянки кожної категорії земель, які не надані у власність або користування громадянам чи юридичним особам)	відсутні	не зареєстровані
72	5924186700:01:002:0026	Сумська область, Роменський район, Андріяшівська сільська рада (Новогребельська сільська рада)	0,6972	16.00 Землі запасу (земельні ділянки кожної категорії земель, які не надані у власність або користування громадянам чи юридичним особам)	відсутні	не зареєстровані
73	5924189800:01:002:0491	Сумська область, Роменський район, Андріяшівська сільська рада (Ярошівська сільська рада)	0,5617	16.00 Землі запасу (земельні ділянки кожної категорії земель, які не надані у власність або користування громадянам чи юридичним особам)	відсутні	не зареєстровані
74	5924189800:01:002:0496	Сумська область, Роменський район, Андріяшівська сільська рада (Ярошівська сільська рада)	0,5415	16.00 Землі запасу (земельні ділянки кожної категорії земель, які не надані у власність або користування громадянам чи юридичним особам)	відсутні	не зареєстровані
75	5924189800:01:002:0492	Сумська область, Роменський район, Андріяшівська сільська рада (Ярошівська сільська рада)	0,2529	16.00 Землі запасу (земельні ділянки кожної категорії земель, які не надані у власність або користування громадянам чи юридичним особам)	відсутні	не зареєстровані
76	5924189800:01:002:0495	Сумська область, Роменський район, Андріяшівська сільська рада (Ярошівська сільська рада)	0,0753	16.00 Землі запасу (земельні ділянки кожної категорії земель, які не надані у власність або користування громадянам чи юридичним особам)	відсутні	не зареєстровані
77	5924189800:01:002:0497	Сумська область, Роменський район, Андріяшівська сільська рада (Ярошівська сільська рада)	3,3984	16.00 Землі запасу (земельні ділянки кожної категорії земель, які не надані у власність або користування громадянам чи юридичним особам)	відсутні	не зареєстровані
78	5924189800:01:005:0004	Сумська область, Роменський район, Андріяшівська сільська рада (Ярошівська сільська рада)	0,1789	16.00 Землі запасу (земельні ділянки кожної категорії земель, які не надані у власність або користування громадянам чи юридичним особам)	відсутні	не зареєстровані

18-ОТГ від 08.12.2020

Державний реєстр у Сумській області



79	5924189800:01:006:0007	Сумська область, Роменський район, Андріяшівська сільська рада (Ярошівська сільська рада)	1,1144	16.00 Землі запасу (земельні ділянки кожної категорії земель, які не надані у власність або користування громадянам чи юридичним особам)	відсутні	01.05 Охоронна зона навколо (вздовж) об'єкта енергетичної системи
80	5924189800:02:001:0160	Сумська область, Роменський район, Андріяшівська сільська рада (Ярошівська сільська рада)	5,4012	16.00 Землі запасу (земельні ділянки кожної категорії земель, які не надані у власність або користування громадянам чи юридичним особам)	відсутні	не зареєстровані
81	5924189800:02:001:0162	Сумська область, Роменський район, Андріяшівська сільська рада (Ярошівська сільська рада)	0,7193	16.00 Землі запасу (земельні ділянки кожної категорії земель, які не надані у власність або користування громадянам чи юридичним особам)	відсутні	не зареєстровані
82	5924189800:02:001:0161	Сумська область, Роменський район, Андріяшівська сільська рада (Ярошівська сільська рада)	6,6268	16.00 Землі запасу (земельні ділянки кожної категорії земель, які не надані у власність або користування громадянам чи юридичним особам)	відсутні	не зареєстровані
83	5924189800:02:001:0163	Сумська область, Роменський район, Андріяшівська сільська рада (Ярошівська сільська рада)	0,3181	16.00 Землі запасу (земельні ділянки кожної категорії земель, які не надані у власність або користування громадянам чи юридичним особам)	відсутні	не зареєстровані
84	5924189800:02:001:0164	Сумська область, Роменський район, Андріяшівська сільська рада (Ярошівська сільська рада)	0,9173	16.00 Землі запасу (земельні ділянки кожної категорії земель, які не надані у власність або користування громадянам чи юридичним особам)	відсутні	не зареєстровані
85	5924189800:02:006:0007	Сумська область, Роменський район, Андріяшівська сільська рада (Ярошівська сільська рада)	13,8903	16.00 Землі запасу (земельні ділянки кожної категорії земель, які не надані у власність або користування громадянам чи юридичним особам)	відсутні	не зареєстровані
86	5924189800:02:004:0243	Сумська область, Роменський район, Андріяшівська сільська рада (Ярошівська сільська рада)	2,6909	16.00 Землі запасу (земельні ділянки кожної категорії земель, які не надані у власність або користування громадянам чи юридичним особам)	відсутні	не зареєстровані

18-ОТГ від 08.12.2020

У ДЕРЖАВНОМУ РЕЄСТРАЦІЙНОМУ СЛУЖБІ



87	5924189800:01:003:0037	Сумська область, Роменський район, Андріяшівська сільська рада (Ярошівська сільська рада)	0,0826	16.00 Землі запасу (земельні ділянки кожної категорії земель, які не надані у власність або користування громадянам чи юридичним особам)	відсутні	01.05 Охоронна зона навколо (вздовж) об'єкта енергетичної системи
88	5924189800:02:006:0008	Сумська область, Роменський район, Андріяшівська сільська рада (Ярошівська сільська рада)	0,8083	16.00 Землі запасу (земельні ділянки кожної категорії земель, які не надані у власність або користування громадянам чи юридичним особам)	відсутні	не зареєстровані
89	5924189800:02:006:0009	Сумська область, Роменський район, Андріяшівська сільська рада (Ярошівська сільська рада)	1,6623	16.00 Землі запасу (земельні ділянки кожної категорії земель, які не надані у власність або користування громадянам чи юридичним особам)	відсутні	не зареєстровані
90	5924189800:02:006:0010	Сумська область, Роменський район, Андріяшівська сільська рада (Ярошівська сільська рада)	2,7396	16.00 Землі запасу (земельні ділянки кожної категорії земель, які не надані у власність або користування громадянам чи юридичним особам)	відсутні	не зареєстровані
91	5924189800:02:006:0011	Сумська область, Роменський район, Андріяшівська сільська рада (Ярошівська сільська рада)	21,7296	16.00 Землі запасу (земельні ділянки кожної категорії земель, які не надані у власність або користування громадянам чи юридичним особам)	відсутні	не зареєстровані
92	5924189800:01:001:0014	Сумська область, Роменський район, Андріяшівська сільська рада (Ярошівська сільська рада)	7,6682	16.00 Землі запасу (земельні ділянки кожної категорії земель, які не надані у власність або користування громадянам чи юридичним особам)	відсутні	не зареєстровані
93	5924189800:02:006:0012	Сумська область, Роменський район, Андріяшівська сільська рада (Ярошівська сільська рада)	5,7405	16.00 Землі запасу (земельні ділянки кожної категорії земель, які не надані у власність або користування громадянам чи юридичним особам)	відсутні	не зареєстровані
94	5924189800:02:006:6000	Сумська область, Роменський район, Андріяшівська сільська рада (Ярошівська сільська рада)	0,6423	16.00 Землі запасу (земельні ділянки кожної категорії земель, які не надані у власність або користування громадянам чи юридичним особам)	відсутні	01.05 Охоронна зона навколо (вздовж) об'єкта енергетичної системи

18-ОТГ від 08.12.2020

ДЕПАРТАМЕНТ УПРАВЛІННЯ ТЕРИТОРІАЛЬНОЮ ОРГАНІЗАЦІЄЮ МІСЦЕВИХ САМОУПРАВЛІНЬ СУМСЬКОГО РАЙОНУ

01



95	5924189800:02:001:0165	Сумська область, Роменський район, Андріяшівська сільська рада (Ярошівська сільська рада)	4,0356	16.00 Землі запасу (земельні ділянки кожної категорії земель, які не надані у власність або користування громадянам чи юридичним особам)	відсутні	не зареєстровані
96	5924181400:01:001:0041	Сумська область, Роменський район, Андріяшівська сільська рада (Артюхівська сільська рада)	20,5520	16.00 Землі запасу (земельні ділянки кожної категорії земель, які не надані у власність або користування громадянам чи юридичним особам)	відсутні	не зареєстровані
97	5924181400:01:001:0042	Сумська область, Роменський район, Андріяшівська сільська рада (Артюхівська сільська рада)	3,9484	16.00 Землі запасу (земельні ділянки кожної категорії земель, які не надані у власність або користування громадянам чи юридичним особам)	відсутні	не зареєстровані
98	5924181400:01:005:0001	Сумська область, Роменський район, Андріяшівська сільська рада (Артюхівська сільська рада)	6,6026	16.00 Землі запасу (земельні ділянки кожної категорії земель, які не надані у власність або користування громадянам чи юридичним особам)	відсутні	не зареєстровані
99	5924181400:01:005:0100	Сумська область, Роменський район, Андріяшівська сільська рада (Артюхівська сільська рада)	5,3143	16.00 Землі запасу (земельні ділянки кожної категорії земель, які не надані у власність або користування громадянам чи юридичним особам)	відсутні	не зареєстровані
100	5924181400:02:001:0128	Сумська область, Роменський район, Андріяшівська сільська рада (Артюхівська сільська рада)	4,3652	16.00 Землі запасу (земельні ділянки кожної категорії земель, які не надані у власність або користування громадянам чи юридичним особам)	відсутні	не зареєстровані
101	5924181400:02:001:0127	Сумська область, Роменський район, Андріяшівська сільська рада (Артюхівська сільська рада)	4,0239	16.00 Землі запасу (земельні ділянки кожної категорії земель, які не надані у власність або користування громадянам чи юридичним особам)	відсутні	не зареєстровані
102	5924181400:01:005:0106	Сумська область, Роменський район, Андріяшівська сільська рада (Артюхівська сільська рада)	5,0679	16.00 Землі запасу (земельні ділянки кожної категорії земель, які не надані у власність або користування громадянам чи юридичним особам)	відсутні	не зареєстровані



У ДЕРЖАВНОМУ РЕЄСТРУ СУМСЬКОЇ ОБЛАСТІ
18-ОТГ від 08.12.2020

103	5924189600:02:001:0259	Сумська область, Роменський район, Андріяшівська сільська рада (Хоминцівська сільська рада)	1,9436	16.00 Землі запасу (земельні ділянки кожної категорії земель, які не надані у власність або користування громадянам чи юридичним особам)	відсутні	не зареєстровані
104	5924180600:02:004:0210	Сумська область, Роменський район, Андріяшівська сільська рада (Анастасівська сільська рада)	24,5300	01.02 Для ведення фермерського господарства	Державний акт на право постійного користування землею серія СМ 00055 № 57 від 23.07.2001, виданий на Гаркава М.П.	не зареєстровані
105	5924180600:02:003:0126	Сумська область, Роменський район, Андріяшівська сільська рада (Анастасівська сільська рада)	25,4700	01.02 Для ведення фермерського господарства	Державний акт на право постійного користування землею серія СМ 00055 № 57 від 23.07.2001, виданий на Гаркава М.П.	не зареєстровані
106	5924180600:03:001:0271	Сумська область, Роменський район, Андріяшівська сільська рада (Анастасівська сільська рада)	55,0772	01.02 Для ведення фермерського господарства	Державний акт на право постійного користування землею серія СМ 00047 № 47 від 20.06.2000, виданий на Литвиненко А.Г.	01.05 Охоронна зона навколо (вздовж) об'єкта енергетичної системи
107	5924180600:01:002:0565	Сумська область, Роменський район, Андріяшівська сільська рада (Анастасівська сільська рада)	50,0000	01.02 Для ведення фермерського господарства	Державний акт на право постійного користування землею серія СМ 00040 № 40 від 03.06.1998, виданий на Сенник М.В.	не зареєстровані
108	5924180600:03:001:0270	Сумська область, Роменський район, Андріяшівська сільська рада (Анастасівська сільська рада)	53,7980	01.02 Для ведення фермерського господарства	Державний акт на право постійного користування землею серія СМ 00046 № 46 від 20.06.2000, виданий на Ступак С.М.	01.05 Охоронна зона навколо (вздовж) об'єкта енергетичної системи
109	5924180600:01:002:0554	Сумська область, Роменський район, Андріяшівська сільська рада (Анастасівська сільська рада)	28,3676	01.01 Для ведення товарного сільськогосподарського виробництва	Договір оренди землі від 07.04.2011, № 59241000400240, укладений між ГУ та ФГ "Лан-ЛГА" (26 років)	не зареєстровані




110	5924180600:03:001:0267	Сумська область, Роменський район, Андріяшівська сільська рада (Анастасівська сільська рада)	11,2396	01.01 Для ведення товарного сільськогосподарського виробництва	Договір оренди землі від 07.04.2011, № 59241000400240, укладений між ГУ та ФГ "Лан-ЛГА" (26 років)	01.05 Охоронна зона навколо (вздовж) об'єкта енергетичної системи
111	5924180600:03:003:0562	Сумська область, Роменський район, Андріяшівська сільська рада (Анастасівська сільська рада)	5,5961	01.01 Для ведення товарного сільськогосподарського виробництва	Договір оренди землі від 01.10.2010, № 04.10.623.00863, укладений між ГУ та ФГ "Лан-ЛГА" (26 років)	не зареєстровані
112	5924180600:03:003:0564	Сумська область, Роменський район, Андріяшівська сільська рада (Анастасівська сільська рада)	148,5272	01.01 Для ведення товарного сільськогосподарського виробництва	Договір оренди землі від 01.10.2010, № 04.10.623.00863, укладений між ГУ та ФГ "Лан-ЛГА" (26 років)	01.05 Охоронна зона навколо (вздовж) об'єкта енергетичної системи; 05.02 Прибережна захисна смуга вздовж річок, навколо водойм та на островах; 01.03 Охоронна зона навколо (вздовж) об'єкта транспорту
113	5924180600:02:003:0122	Сумська область, Роменський район, Андріяшівська сільська рада (Анастасівська сільська рада)	24,8522	01.02 Для ведення фермерського господарства	Договір оренди землі від 14.08.2010, № 04.07.623.00757, укладений між РДА та ФГ "Діаленд-Агро" (15 років)	не зареєстровані
114	5924180600:02:003:0123	Сумська область, Роменський район, Андріяшівська сільська рада (Анастасівська сільська рада)	53,8110	01.02 Для ведення фермерського господарства	Договір оренди землі від 14.08.2010, № 04.07.623.00757, укладений між РДА та ФГ "Діаленд-Агро" (15 років)	не зареєстровані
115	5924180600:02:004:0205	Сумська область, Роменський район, Андріяшівська сільська рада (Анастасівська сільська рада)	10,0559	01.02 Для ведення фермерського господарства	Договір оренди землі від 14.08.2010, № 04.07.623.00757, укладений між РДА та ФГ "Діаленд-Агро" (15 років)	не зареєстровані



116	5924180600:02:004:0206	Сумська область, Роменський район, Андріяшівська сільська рада (Анастасівська сільська рада)	53,5488	01.02 Для ведення фермерського господарства	Договір оренди землі від 14.08.2010, № 04.07.623.00757, укладений між РДА та ФГ "Діаленд-Агро" (15 років)	не зареєстровані
117	5924180600:02:004:0207	Сумська область, Роменський район, Андріяшівська сільська рада (Анастасівська сільська рада)	66,8911	01.02 Для ведення фермерського господарства	Договір оренди землі від 14.08.2010, № 04.07.623.00757, укладений між РДА та ФГ "Діаленд-Агро" (15 років)	не зареєстровані
118	5924180600:03:001:0260	Сумська область, Роменський район, Андріяшівська сільська рада (Анастасівська сільська рада)	53,0526	01.01 Для ведення товарного сільськогосподарського виробництва	Договір оренди землі від 03.02.2010, № 04.10.623.00052, укладений між ГУ та ТОВ "АФ "Біловоди" (12 років)	01.05 Охоронна зона навколо (вздовж) об'єкта енергетичної системи; 01.03 Охоронна зона навколо (вздовж) об'єкта транспорту
119	5924181400:01:002:0108	Сумська область, Роменський район, Андріяшівська сільська рада (Артюхівська сільська рада)	44,4068	01.02 Для ведення фермерського господарства	Договір оренди землі від 01.06.2013, № 1142934, укладений між РДА та Гр. Федина С.І. (10 років)	не зареєстровані
120	5924181400:01:001:0323	Сумська область, Роменський район, Андріяшівська сільська рада (Артюхівська сільська рада)	8,7391	01.01 Для ведення товарного сільськогосподарського виробництва	Договір оренди землі від 26.05.2009, № 04.09.623.00011, укладений між ГУ та ТОВ "Ромни-Інвест" (13 років)	не зареєстровані
121	5924181400:01:001:0338	Сумська область, Роменський район, Андріяшівська сільська рада (Артюхівська сільська рада)	28,5328	01.01 Для ведення товарного сільськогосподарського виробництва	Договір оренди землі від 19.08.2009, № 04.09.623.00013, укладений між ГУ та ТОВ "Ромни-Інвест" (13 років)	01.05 Охоронна зона навколо (вздовж) об'єкта енергетичної системи
122	5924181400:01:001:0340	Сумська область, Роменський район, Андріяшівська сільська рада (Артюхівська сільська рада)	12,2987	01.01 Для ведення товарного сільськогосподарського виробництва	Договір оренди землі від 26.05.2009, № 04.09.623.00011, укладений між ГУ та ТОВ "Ромни-Інвест" (13 років)	не зареєстровані

РДА Держгеокадастру у Сумській області
18-ОТГ від 08.12.2020



123	5924181400:01:001:0341	Сумська область, Роменський район, Андріяшівська сільська рада (Артюхівська сільська рада)	18,9672	01.01 Для ведення товарного сільськогосподарського виробництва	Договір оренди землі від 26.05.2009, № 04.09.623.00011, укладений між ГУ та ТОВ "Ромни-Інвест" (13 років)	не зареєстровані
124	5924181400:01:001:0342	Сумська область, Роменський район, Андріяшівська сільська рада (Артюхівська сільська рада)	5,6417	01.01 Для ведення товарного сільськогосподарського виробництва	Договір оренди землі від 26.05.2009, № 04.09.623.00011, укладений між ГУ та ТОВ "Ромни-Інвест" (13 років)	не зареєстровані
125	5924181400:01:002:0127	Сумська область, Роменський район, Андріяшівська сільська рада (Артюхівська сільська рада)	9,9587	01.01 Для ведення товарного сільськогосподарського виробництва	Договір оренди землі від 26.05.2009, № 04.09.623.00011, укладений між ГУ та ТОВ "Ромни-Інвест" (13 років)	не зареєстровані
126	5924181400:01:002:0133	Сумська область, Роменський район, Андріяшівська сільська рада (Артюхівська сільська рада)	23,2013	01.01 Для ведення товарного сільськогосподарського виробництва	Договір оренди землі від 26.05.2009, № 04.09.623.00011, укладений між ГУ та ТОВ "Ромни-Інвест" (13 років)	не зареєстровані
127	5924181400:01:002:0134	Сумська область, Роменський район, Андріяшівська сільська рада (Артюхівська сільська рада)	5,9324	01.01 Для ведення товарного сільськогосподарського виробництва	Договір оренди землі від 26.05.2009, № 04.09.623.00011, укладений між ГУ та ТОВ "Ромни-Інвест" (13 років)	не зареєстровані
128	5924181400:01:004:0216	Сумська область, Роменський район, Андріяшівська сільська рада (Артюхівська сільська рада)	1,8166	01.01 Для ведення товарного сільськогосподарського виробництва	Договір оренди землі від 26.05.2009, № 04.09.623.00011, укладений між ГУ та ТОВ "Ромни-Інвест" (13 років)	не зареєстровані
129	5924181400:01:004:0249	Сумська область, Роменський район, Андріяшівська сільська рада (Артюхівська сільська рада)	8,1610	01.01 Для ведення товарного сільськогосподарського виробництва	Договір оренди землі від 26.05.2009, № 04.09.623.00011, укладений між ГУ та ТОВ "Ромни-Інвест" (13 років)	не зареєстровані

18-ОТГ від 08.12.2020

ГУ ДЕРЖРЕЄСТРАЦІЇ СУМСЬКОЇ ОБЛАСТІ



130	5924181400:01:005:0101	Сумська область, Роменський район, Андріяшівська сільська рада (Артюхівська сільська рада)	33,9984	01.01 Для ведення товарного сільськогосподарського виробництва	Договір оренди землі від 13.06.2012, № 592410004008063, укладений між ГУ та СТОВ "Дружба-Нова" (12 років)	не зареєстровані
131	5924181400:01:002:0130	Сумська область, Роменський район, Андріяшівська сільська рада (Артюхівська сільська рада)	11,6041	01.01 Для ведення товарного сільськогосподарського виробництва	Договір оренди землі від 13.06.2012, № 592410004008063, укладений між ГУ та СТОВ "Дружба-Нова" (12 років)	01.05 Охоронна зона навколо (вздовж) об'єкта енергетичної системи
132	5924181400:02:001:0313	Сумська область, Роменський район, Андріяшівська сільська рада (Артюхівська сільська рада)	88,7715	01.01 Для ведення товарного сільськогосподарського виробництва	Договір оренди землі від 13.06.2012, № 592410004008063, укладений між ГУ та СТОВ "Дружба-Нова" (12 років)	01.05 Охоронна зона навколо (вздовж) об'єкта енергетичної системи
133	5924181400:02:001:0315	Сумська область, Роменський район, Андріяшівська сільська рада (Артюхівська сільська рада)	3,0000	01.01 Для ведення товарного сільськогосподарського виробництва	Договір оренди землі від 30.05.2018, № 26454531, укладений між ГУ та ТОВ "Райз-Схід" (7 років)	не зареєстровані
134	5924181400:02:001:0316	Сумська область, Роменський район, Андріяшівська сільська рада (Артюхівська сільська рада)	4,1194	01.01 Для ведення товарного сільськогосподарського виробництва	Договір оренди землі від 30.05.2018, № 26434668, укладений між ГУ та ТОВ "Райз-Схід" (7 років)	не зареєстровані
135	5924181400:01:004:0252	Сумська область, Роменський район, Андріяшівська сільська рада (Артюхівська сільська рада)	19,4287	01.01 Для ведення товарного сільськогосподарського виробництва	Договір оренди землі від 30.05.2018, № 26454911, укладений між ГУ та ТОВ "Райз-Схід" (7 років)	не зареєстровані
136	5924181400:01:004:0253	Сумська область, Роменський район, Андріяшівська сільська рада (Артюхівська сільська рада)	8,5233	01.01 Для ведення товарного сільськогосподарського виробництва	Договір оренди землі від 30.05.2018, № 26454804, укладений між ГУ та ТОВ "Райз-Схід" (7 років)	не зареєстровані



137	5924181400:01:004:0250	Сумська область, Роменський район, Андріяшівська сільська рада (Артюхівська сільська рада)	4,1042	01.01 Для ведення товарного сільськогосподарського виробництва	Договір оренди землі від 30.05.2018, № 26454925, укладений між ГУ та ТОВ "Райз-Схід" (7 років)	не зареєстровані
138	5924181400:01:004:0251	Сумська область, Роменський район, Андріяшівська сільська рада (Артюхівська сільська рада)	13,5304	01.01 Для ведення товарного сільськогосподарського виробництва	Договір оренди землі від 30.05.2018, № 26434965, укладений між ГУ та ТОВ "Райз-Схід" (7 років)	не зареєстровані
139	5924181400:02:001:0317	Сумська область, Роменський район, Андріяшівська сільська рада (Артюхівська сільська рада)	12,0000	01.01 Для ведення товарного сільськогосподарського виробництва	Договір оренди землі від 30.05.2018, № 26434786, укладений між ГУ та ТОВ "Райз-Схід" (7 років)	не зареєстровані
140	5924183800:01:004:0317	Сумська область, Роменський район, Андріяшівська сільська рада (Волошнівська сільська рада)	38,2569	01.02 Для ведення фермерського господарства	Державний акт на право постійного користування землею серія СМ 00051 №52 від 21.03.2001, виданий на Лазоренко В.В.	01.05 Охоронна зона навколо (вздовж) об'єкта енергетичної системи
141	5924183800:01:001:0159	Сумська область, Роменський район, Андріяшівська сільська рада (Волошнівська сільська рада)	1,5787	01.01 Для ведення товарного сільськогосподарського виробництва	Договір оренди землі від 19.08.2009, № 04.09.623.000008, укладений між РДА та ТОВ "Ромни-Інвест" (13 років)	не зареєстровані
142	5924183800:01:001:0160	Сумська область, Роменський район, Андріяшівська сільська рада (Волошнівська сільська рада)	22,0371	01.01 Для ведення товарного сільськогосподарського виробництва	Договір оренди землі від 19.08.2009, № 04.09.623.000008, укладений між РДА та ТОВ "Ромни-Інвест" (13 років)	не зареєстровані
143	5924183800:01:002:0101	Сумська область, Роменський район, Андріяшівська сільська рада (Волошнівська сільська рада)	2,4922	01.01 Для ведення товарного сільськогосподарського виробництва	Договір оренди землі від 27.07.2011, № 592410004001658, укладений між ГУ та СФГ "Урожай" (12 років)	не зареєстровані


ГУ ДЕРЖ.ЕКАДАСТ.РУ У СУМСЬКІЙ ОБЛАСТІ
18-ОТГ від 08.12.2020



144	5924183800:01:002:0102	Сумська область, Роменський район, Андріяшівська сільська рада (Волошнівська сільська рада)	11,2061	01.01 Для ведення товарного сільськогосподарського виробництва	Договір оренди землі від 27.07.2011, № 592410004001658, укладений між ГУ та СФГ "Урожай" (12 років)	не зареєстровані
145	5924183800:01:002:0103	Сумська область, Роменський район, Андріяшівська сільська рада (Волошнівська сільська рада)	5,3863	01.01 Для ведення товарного сільськогосподарського виробництва	Договір оренди землі від 27.07.2011, № 592410004001658, укладений між ГУ та СФГ "Урожай" (12 років)	не зареєстровані
146	5924183800:01:002:0104	Сумська область, Роменський район, Андріяшівська сільська рада (Волошнівська сільська рада)	2,3583	01.01 Для ведення товарного сільськогосподарського виробництва	Договір оренди землі від 27.07.2011, № 592410004001658, укладений між ГУ та СФГ "Урожай" (12 років)	01.05 Охоронна зона навколо (вздовж) об'єкта енергетичної системи
147	5924183800:01:002:0106	Сумська область, Роменський район, Андріяшівська сільська рада (Волошнівська сільська рада)	1,5447	01.01 Для ведення товарного сільськогосподарського виробництва	Договір оренди землі від 27.07.2011, № 592410004001658, укладений між ГУ та СФГ "Урожай" (12 років)	не зареєстровані
148	5924183800:01:002:0108	Сумська область, Роменський район, Андріяшівська сільська рада (Волошнівська сільська рада)	6,8729	01.01 Для ведення товарного сільськогосподарського виробництва	Договір оренди землі від 27.07.2011, № 592410004001658, укладений між ГУ та СФГ "Урожай" (12 років)	не зареєстровані
149	5924183800:01:004:0299	Сумська область, Роменський район, Андріяшівська сільська рада (Волошнівська сільська рада)	4,9622	01.01 Для ведення товарного сільськогосподарського виробництва	Договір оренди землі від 27.07.2011, № 592410004001658, укладений між ГУ та СФГ "Урожай" (12 років)	не зареєстровані
150	5924183800:01:002:0111	Сумська область, Роменський район, Андріяшівська сільська рада (Волошнівська сільська рада)	1,3858	01.01 Для ведення товарного сільськогосподарського виробництва	Договір оренди землі від 21.11.2018, № 29124627, укладений між ГУ та СФГ "Урожай" (7 років)	не зареєстровані
151	5924183800:01:002:0110	Сумська область, Роменський район, Андріяшівська сільська рада (Волошнівська сільська рада)	2,0000	01.01 Для ведення товарного сільськогосподарського виробництва	Договір оренди землі від 31.05.2018, № 26466497, укладений між ГУ та СФГ "Урожай" (7 років)	не зареєстровані

18-ОТГ від 08.12.2020

Г. ДІДЖЕГОЖДАСТЕВ, У. СУМСЬКА ОБЛАСТЬ



152	5924183800:02:001:0300	Сумська область, Роменський район, Андріяшівська сільська рада (Волошнівська сільська рада)	2,7241	01.01 Для ведення товарного сільськогосподарського виробництва	Договір оренди землі від 31.05.2018, № 26466181, укладений між ГУ та СФГ "Урожай" (7 років)	не зареєстровані
153	5924183800:02:001:0286	Сумська область, Роменський район, Андріяшівська сільська рада (Волошнівська сільська рада)	43,3190	01.01 Для ведення товарного сільськогосподарського виробництва	Договір оренди землі від 18.10.2006, № 04.06.623.00002, укладений між РДА та ТОВ "Ромни-Інвест" (16 років)	не зареєстровані
154	5924183800:02:001:0287	Сумська область, Роменський район, Андріяшівська сільська рада (Волошнівська сільська рада)	70,3462	01.01 Для ведення товарного сільськогосподарського виробництва	Договір оренди землі від 18.10.2006, № 04.06.623.00002, укладений між РДА та ТОВ "Ромни-Інвест" (16 років)	не зареєстровані
155	5924183800:02:001:0288	Сумська область, Роменський район, Андріяшівська сільська рада (Волошнівська сільська рада)	34,4853	01.01 Для ведення товарного сільськогосподарського виробництва	Договір оренди землі від 18.10.2006, № 04.06.623.00002, укладений між РДА та ТОВ "Ромни-Інвест" (16 років)	не зареєстровані
156	5924183800:02:002:0572	Сумська область, Роменський район, Андріяшівська сільська рада (Волошнівська сільська рада)	134,5322	01.01 Для ведення товарного сільськогосподарського виробництва	Договір оренди землі від 18.10.2006, № 04.06.623.00002, укладений між РДА та ТОВ "Ромни-Інвест" (16 років)	не зареєстровані
157	5924183800:02:002:0573	Сумська область, Роменський район, Андріяшівська сільська рада (Волошнівська сільська рада)	37,8550	01.01 Для ведення товарного сільськогосподарського виробництва	Договір оренди землі від 18.10.2006, № 04.06.623.00002, укладений між РДА та ТОВ "Ромни-Інвест" (16 років)	не зареєстровані

ГР ДІЯЄТЬСЯ ДОДАТКОВО У СУМСЬКІЙ ОБЛАСТІ
18-ОТГ від 08.12.2020



158	5924184400:01:001:0371	Сумська область, Роменський район, Андріяшівська сільська рада (Глинська сільська рада)	39,4786	01.01 Для ведення товарного сільськогосподарського виробництва	Договір оренди землі від 13.06.2012, № 592410004008062, укладений між ГУ та СТОВ "Дружба-Нова" (12 років)	не зареєстровані
159	5924184400:01:001:0372	Сумська область, Роменський район, Андріяшівська сільська рада (Глинська сільська рада)	23,0676	01.01 Для ведення товарного сільськогосподарського виробництва	Договір оренди землі від 13.06.2012, № 592410004008062, укладений між ГУ та СТОВ "Дружба-Нова" (12 років)	01.05 Охоронна зона навколо (вздовж) об'єкта енергетичної системи
160	5924186700:01:002:0764	Сумська область, Роменський район, Андріяшівська сільська рада (Новогребельська сільська рада)	29,0100	01.02 Для ведення фермерського господарства	Державний акт на право постійного користування землею СМ 00053 № 54 від 26.03.2001, виданий Клименко І.С.	не зареєстровані
161	5924186700:01:001:0310	Сумська область, Роменський район, Андріяшівська сільська рада (Новогребельська сільська рада)	91,9738	01.01 Для ведення товарного сільськогосподарського виробництва	Договір оренди землі від 03.05.2012, № 592410004007386, укладений між ГУ та ТОВ "Урожайна Країна" (12 років)	не зареєстровані
162	5924186700:01:002:0728	Сумська область, Роменський район, Андріяшівська сільська рада (Новогребельська сільська рада)	2,9353	01.01 Для ведення товарного сільськогосподарського виробництва	Договір оренди землі від 03.05.2012, № 592410004007393, укладений між ГУ та ТОВ "Урожайна Країна" (12 років)	не зареєстровані
163	5924186700:01:002:0729	Сумська область, Роменський район, Андріяшівська сільська рада (Новогребельська сільська рада)	4,2705	01.01 Для ведення товарного сільськогосподарського виробництва	Договір оренди землі від 03.05.2012, № 592410004007393, укладений між ГУ та ТОВ "Урожайна Країна" (12 років)	не зареєстровані

18-ОТГ від 08.12.2020

ГУ ДЕРЖРЕЄСТРАЦІЇ СУМСЬКОЇ ОБЛАСТІ



164	5924186700:01:002:0730	Сумська область, Роменський район, Андріяшівська сільська рада (Новогребельська сільська рада)	1,3055	01.01 Для ведення товарного сільськогосподарського виробництва	Договір оренди землі від 03.05.2012, № 592410004007393, укладений між ГУ та ТОВ "Урожайна Країна" (12 років)	01.05 Охоронна зона навколо (вздовж) об'єкта енергетичної системи
165	5924186700:01:002:0733	Сумська область, Роменський район, Андріяшівська сільська рада (Новогребельська сільська рада)	12,7578	01.01 Для ведення товарного сільськогосподарського виробництва	Договір оренди землі від 03.05.2012, № 592410004007393, укладений між ГУ та ТОВ "Урожайна Країна" (12 років)	не зареєстровані
166	5924186700:02:001:0423	Сумська область, Роменський район, Андріяшівська сільська рада (Новогребельська сільська рада)	45,9585	01.01 Для ведення товарного сільськогосподарського виробництва	Договір оренди землі від 03.05.2012, № 592410004007388, укладений між ГУ та ТОВ "Урожайна Країна" (12 років)	не зареєстровані
167	5924186700:02:001:0424	Сумська область, Роменський район, Андріяшівська сільська рада (Новогребельська сільська рада)	79,6689	01.01 Для ведення товарного сільськогосподарського виробництва	Договір оренди землі від 03.05.2012, № 592410004007389, укладений між ГУ та ТОВ "Урожайна Країна" (12 років)	не зареєстровані
168	5924186700:02:001:0425	Сумська область, Роменський район, Андріяшівська сільська рада (Новогребельська сільська рада)	38,1926	01.01 Для ведення товарного сільськогосподарського виробництва	Договір оренди землі від 03.05.2012, № 592410004007390, укладений між ГУ та ТОВ "Урожайна Країна" (12 років)	не зареєстровані
169	5924186700:02:001:0426	Сумська область, Роменський район, Андріяшівська сільська рада (Новогребельська сільська рада)	72,8404	01.01 Для ведення товарного сільськогосподарського виробництва	Договір оренди землі від 03.05.2012, № 592410004007391, укладений між ГУ та ТОВ "Урожайна Країна" (12 років)	не зареєстровані

РАДЕНЖЕВСЬКА ОБЛАСТЬ
18-ОТГ від 08.12.2020



170	5924186700:02:001:0427	Сумська область, Роменський район, Андріяшівська сільська рада (Новогребельська сільська рада)	30,8546	01.01 Для ведення товарного сільськогосподарського виробництва	Договір оренди землі від 03.05.2012, № 592410004007392, укладений між ГУ та ТОВ "Урожайна Країна" (12 років)	не зареєстровані
171	5924186700:03:001:0293	Сумська область, Роменський район, Андріяшівська сільська рада (Новогребельська сільська рада)	1,0547	01.01 Для ведення товарного сільськогосподарського виробництва	Договір оренди землі від 13.07.2010, № 04.10.623.00598, укладений між ГУ та СФГ "Урожай" (19 років)	не зареєстровані
172	5924186700:03:001:0294	Сумська область, Роменський район, Андріяшівська сільська рада (Новогребельська сільська рада)	66,1928	01.01 Для ведення товарного сільськогосподарського виробництва	Договір оренди землі від 13.07.2010, № 04.10.623.00598, укладений між ГУ та СФГ "Урожай" (19 років)	не зареєстровані
173	5924186700:03:001:0295	Сумська область, Роменський район, Андріяшівська сільська рада (Новогребельська сільська рада)	44,7340	01.01 Для ведення товарного сільськогосподарського виробництва	Договір оренди землі від 13.07.2010, № 04.10.623.00598, укладений між ГУ та СФГ "Урожай" (19 років)	не зареєстровані
174	5924186700:03:001:0296	Сумська область, Роменський район, Андріяшівська сільська рада (Новогребельська сільська рада)	0,5517	01.01 Для ведення товарного сільськогосподарського виробництва	Договір оренди землі від 13.07.2010, № 04.10.623.00598, укладений між ГУ та СФГ "Урожай" (19 років)	не зареєстровані
175	5924186700:03:001:0297	Сумська область, Роменський район, Андріяшівська сільська рада (Новогребельська сільська рада)	20,9632	01.01 Для ведення товарного сільськогосподарського виробництва	Договір оренди землі від 13.07.2010, № 04.10.623.00598, укладений між ГУ та СФГ "Урожай" (19 років)	не зареєстровані
176	5924186700:03:001:0298	Сумська область, Роменський район, Андріяшівська сільська рада (Новогребельська сільська рада)	108,0803	01.01 Для ведення товарного сільськогосподарського виробництва	Договір оренди землі від 13.07.2010, № 04.10.623.00598, укладений між ГУ та СФГ "Урожай" (19 років)	не зареєстровані

18-ОТГ від 08.12.2020



Служба реєстрації у сільській місцевості

177	5924186700:03:001:0299	Сумська область, Роменський район, Андріяшівська сільська рада (Новогребельська сільська рада)	45,5733	01.01 Для ведення товарного сільськогосподарського виробництва	Договір оренди землі від 13.07.2010, № 04.10.623.00598, укладений між ГУ та СФГ "Урожай" (19 років)	не зареєстровані
178	5924186700:03:001:0300	Сумська область, Роменський район, Андріяшівська сільська рада (Новогребельська сільська рада)	10,4481	01.01 Для ведення товарного сільськогосподарського виробництва	Договір оренди землі від 13.07.2010, № 04.10.623.00598, укладений між ГУ та СФГ "Урожай" (19 років)	не зареєстровані
179	5924186700:03:001:0301	Сумська область, Роменський район, Андріяшівська сільська рада (Новогребельська сільська рада)	1,1848	01.01 Для ведення товарного сільськогосподарського виробництва	Договір оренди землі від 13.07.2010, № 04.10.623.00598, укладений між ГУ та СФГ "Урожай" (19 років)	не зареєстровані
180	5924186700:03:001:0302	Сумська область, Роменський район, Андріяшівська сільська рада (Новогребельська сільська рада)	7,7311	01.01 Для ведення товарного сільськогосподарського виробництва	Договір оренди землі від 13.07.2010, № 04.10.623.00598, укладений між ГУ та СФГ "Урожай" (19 років)	не зареєстровані
181	5924186700:03:001:0303	Сумська область, Роменський район, Андріяшівська сільська рада (Новогребельська сільська рада)	23,8630	01.01 Для ведення товарного сільськогосподарського виробництва	Договір оренди землі від 13.07.2010, № 04.10.623.00598, укладений між ГУ та СФГ "Урожай" (19 років)	не зареєстровані
182	5924186700:03:001:0287	Сумська область, Роменський район, Андріяшівська сільська рада (Новогребельська сільська рада)	46,0286	01.01 Для ведення товарного сільськогосподарського виробництва	Договір оренди землі від 13.07.2010, № 04.10.623.00598, укладений між ГУ та СФГ "Урожай" (19 років)	не зареєстровані
183	5924186700:03:001:0288	Сумська область, Роменський район, Андріяшівська сільська рада (Новогребельська сільська рада)	50,1135	01.01 Для ведення товарного сільськогосподарського виробництва	Договір оренди землі від 13.07.2010, № 04.10.623.00598, укладений між ГУ та СФГ "Урожай" (19 років)	не зареєстровані

У ДЕРЖЕКАДАСТРУ СУМСЬКОЇ ОБЛАСТІ
18-ОТГ від 08.12.2020



184	5924186700:03:001:0289	Сумська область, Роменський район, Андріяшівська сільська рада (Новогребельська сільська рада)	2,8360	01.01 Для ведення товарного сільськогосподарського виробництва	Договір оренди землі від 13.07.2010, № 04.10.623.00598, укладений між ГУ та СФГ "Урожай" (19 років)	не зареєстровані
185	5924186700:03:001:0290	Сумська область, Роменський район, Андріяшівська сільська рада (Новогребельська сільська рада)	2,7008	01.01 Для ведення товарного сільськогосподарського виробництва	Договір оренди землі від 13.07.2010, № 04.10.623.00598, укладений між ГУ та СФГ "Урожай" (19 років)	не зареєстровані
186	5924186700:03:001:0291	Сумська область, Роменський район, Андріяшівська сільська рада (Новогребельська сільська рада)	26,8965	01.01 Для ведення товарного сільськогосподарського виробництва	Договір оренди землі від 13.07.2010, № 04.10.623.00598, укладений між ГУ та СФГ "Урожай" (19 років)	не зареєстровані
187	5924186700:03:001:0292	Сумська область, Роменський район, Андріяшівська сільська рада (Новогребельська сільська рада)	101,8348	01.01 Для ведення товарного сільськогосподарського виробництва	Договір оренди землі від 13.07.2010, № 04.10.623.00598, укладений між ГУ та СФГ "Урожай" (19 років)	не зареєстровані
188	5924189600:01:002:0221	Сумська область, Роменський район, Андріяшівська сільська рада (Хоминцівська сільська рада)	10,0000	01.02 Для ведення фермерського господарства	Державний акт на право постійного користування землею серія СМ 00011 №11 від 06.07.1994, виданий на Палун І.П.	не зареєстровані
189	5924189600:02:002:0482	Сумська область, Роменський район, Андріяшівська сільська рада (Хоминцівська сільська рада)	8,6000	01.02 Для ведення фермерського господарства	Договір оренди землі від 27.08.2018, № 27710004, укладений між ГУ та Гр. Палун В.В. (7 років)	не зареєстровані
190	5924189600:01:001:0561	Сумська область, Роменський район, Андріяшівська сільська рада (Хоминцівська сільська рада)	65,3385	01.01 Для ведення товарного сільськогосподарського виробництва	Договір оренди землі від 03.05.2012, № 592410004007394, укладений між ГУ та ТОВ "Урожайна Країна" (12 років)	не зареєстровані

18-ОТГ від 08.12.2020

СУДОВА АДВОКАТСКА ПЕРСОНА СУМСЬКОЇ ОБЛАСТІ



191	5924189600:01:001:0603	Сумська область, Роменський район, Андріяшівська сільська рада (Хоминцівська сільська рада)	23,4945	01.01 Для ведення товарного сільськогосподарського виробництва	Договір оренди землі від 03.05.2012, № 592410004007398, укладений між ГУ та ТОВ "Урожайна Країна" (12 років)	не зареєстровані
192	5924189600:01:002:0191	Сумська область, Роменський район, Андріяшівська сільська рада (Хоминцівська сільська рада)	26,6218	01.01 Для ведення товарного сільськогосподарського виробництва	Договір оренди землі від 03.05.2012, № 592410004007396, укладений між ГУ та ТОВ "Урожайна Країна" (12 років)	не зареєстровані
193	5924189600:01:002:0199	Сумська область, Роменський район, Андріяшівська сільська рада (Хоминцівська сільська рада)	88,0593	01.01 Для ведення товарного сільськогосподарського виробництва	Договір оренди землі від 03.05.2012, № 592410004007395, укладений між ГУ та ТОВ "Урожайна Країна" (12 років)	не зареєстровані
194	5924189600:04:002:0176	Сумська область, Роменський район, Андріяшівська сільська рада (Хоминцівська сільська рада)	62,0635	01.01 Для ведення товарного сільськогосподарського виробництва	Договір оренди землі від 03.05.2012, № 592410004007397, укладений між ГУ та ТОВ "Урожайна Країна" (12 років)	не зареєстровані
195	5924189600:02:002:0479	Сумська область, Роменський район, Андріяшівська сільська рада (Хоминцівська сільська рада)	40,5154	01.01 Для ведення товарного сільськогосподарського виробництва	Договір оренди землі від 03.05.2012, № 592410004007394, укладений між ГУ та СТОВ "Дружба-Нова" (12 років)	не зареєстровані
196	5924189600:03:001:0171	Сумська область, Роменський район, Андріяшівська сільська рада (Хоминцівська сільська рада)	53,1006	01.01 Для ведення товарного сільськогосподарського виробництва	Договір оренди землі від 27.01.2009, № 04.09.623.00001, укладений між РДА та ТОВ "Ромни-Інвест" (13 років)	Право прокладення та експлуатації ліній електропередачі. зв'язку. трубопроводів. інших лінійних комунікацій



18-ОТГ від 08.12.2020

Г. ДЕНЖЕВІЧКА

197	5924189600:04:002:0129	Сумська область, Роменський район, Андріяшівська сільська рада (Хоминцівська сільська рада)	0,2733	01.01 Для ведення товарного сільськогосподарського виробництва	Договір оренди землі від 27.01.2009, № 04.09.623.00001, укладений між РДА та ТОВ "Ромни-Інвест" (13 років)	не зареєстровані
198	5924189600:04:002:0130	Сумська область, Роменський район, Андріяшівська сільська рада (Хоминцівська сільська рада)	33,3193	16.00 Землі запасу (земельні ділянки кожної категорії земель, які не надані у власність або користування громадянам чи юридичним особам)	Договір оренди землі від 27.01.2009, № 04.09.623.00001, укладений між РДА та ТОВ "Ромни-Інвест" (13 років)	не зареєстровані
199	5924189600:04:002:0177	Сумська область, Роменський район, Андріяшівська сільська рада (Хоминцівська сільська рада)	31,2502	01.01 Для ведення товарного сільськогосподарського виробництва	Договір оренди землі від 27.01.2009, № 04.09.623.00001, укладений між РДА та ТОВ "Ромни-Інвест" (13 років)	не зареєстровані
200	5924189800:01:001:0119	Сумська область, Роменський район, Андріяшівська сільська рада (Ярошівська сільська рада)	220,8284	01.01 Для ведення товарного сільськогосподарського виробництва	Договір оренди землі від 27.01.2009, № 04.09.623.00004, укладений між ГУ та СФГ "Урожай" (12 років)	не зареєстровані
201	5924189800:01:002:0472	Сумська область, Роменський район, Андріяшівська сільська рада (Ярошівська сільська рада)	82,5407	01.01 Для ведення товарного сільськогосподарського виробництва	Договір оренди землі від 03.07.2009, № 04.09.623.00006, укладений між ГУ та СФГ "Урожай" (12 років)	не зареєстровані
202	5924189800:01:002:0473	Сумська область, Роменський район, Андріяшівська сільська рада (Ярошівська сільська рада)	6,5272	01.01 Для ведення товарного сільськогосподарського виробництва	Договір оренди землі від 03.07.2009, № 04.09.623.00006, укладений між ГУ та СФГ "Урожай" (12 років)	не зареєстровані
203	5924189800:01:002:0474	Сумська область, Роменський район, Андріяшівська сільська рада (Ярошівська сільська рада)	4,8047	01.01 Для ведення товарного сільськогосподарського виробництва	Договір оренди землі від 03.07.2009, № 04.09.623.00006, укладений між ГУ та СФГ "Урожай" (12 років)	не зареєстровані

РДА РОМЕНСЬКОГО РАЙОНУ СУМСЬКОЇ ОБЛАСТІ
18-ОТГ від 08.12.2020



204	5924189800:02:003:0058	Сумська область, Роменський район, Андріяшівська сільська рада (Ярошівська сільська рада)	22,6826	01.02 Для ведення фермерського господарства	Договір оренди землі від 14.07.2009, № 04.09.623.00007, укладений між ГУ та СФГ "Урожай" (12 років)	не зареєстровані
205	5924189800:02:003:0059	Сумська область, Роменський район, Андріяшівська сільська рада (Ярошівська сільська рада)	30,0349	01.02 Для ведення фермерського господарства	Договір оренди землі від 14.07.2009, № 04.09.623.00007, укладений між ГУ та СФГ "Урожай" (12 років)	не зареєстровані
206	5924189800:01:003:0164	Сумська область, Роменський район, Андріяшівська сільська рада (Ярошівська сільська рада)	20,9465	01.02 Для ведення фермерського господарства	Договір оренди землі від 26.09.2006, № 04.06.623.00001, укладений між ГУ та СФГ "Весна" (17 років)	01.05 Охоронна зона навколо (вздовж) об'єкта енергетичної системи
207	5924181400:02:001:0338	Сумська область, Роменський район, Андріяшівська сільська рада (Артюхівська сільська рада)	7,9348	16.00 Землі запасу (земельні ділянки кожної категорії земель, які не надані у власність або користування громадянам чи юридичним особам)	відсутні	не зареєстровані
208	5924181400:01:002:0145	Сумська область, Роменський район, Андріяшівська сільська рада (Артюхівська сільська рада)	2,2564	16.00 Землі запасу (земельні ділянки кожної категорії земель, які не надані у власність або користування громадянам чи юридичним особам)	відсутні	не зареєстровані
209	5924181400:02:001:0340	Сумська область, Роменський район, Андріяшівська сільська рада (Артюхівська сільська рада)	11,9160	16.00 Землі запасу (земельні ділянки кожної категорії земель, які не надані у власність або користування громадянам чи юридичним особам)	відсутні	не зареєстровані
210	5924181400:02:001:0342	Сумська область, Роменський район, Андріяшівська сільська рада (Артюхівська сільська рада)	3,1577	16.00 Землі запасу (земельні ділянки кожної категорії земель, які не надані у власність або користування громадянам чи юридичним особам)	відсутні	не зареєстровані
211	5924181400:01:002:0146	Сумська область, Роменський район, Андріяшівська сільська рада (Артюхівська сільська рада)	0,6888	16.00 Землі запасу (земельні ділянки кожної категорії земель, які не надані у власність або користування громадянам чи юридичним особам)	відсутні	не зареєстровані

18-ОТГ від 08.12.2020

Державний архів Сумської області



212	5924181400:01:002:0147	Сумська область, Роменський район, Андріяшівська сільська рада (Артюхівська сільська рада)	12,3430	16.00 Землі запасу (земельні ділянки кожної категорії земель, які не надані у власність або користування громадянам чи юридичним особам)	відсутні	не зареєстровані
213	5924181400:01:002:0148	Сумська область, Роменський район, Андріяшівська сільська рада (Артюхівська сільська рада)	2,8327	16.00 Землі запасу (земельні ділянки кожної категорії земель, які не надані у власність або користування громадянам чи юридичним особам)	відсутні	не зареєстровані
214	5924181400:01:001:0348	Сумська область, Роменський район, Андріяшівська сільська рада (Артюхівська сільська рада)	3,9691	16.00 Землі запасу (земельні ділянки кожної категорії земель, які не надані у власність або користування громадянам чи юридичним особам)	відсутні	не зареєстровані
215	5924181400:02:001:0321	Сумська область, Роменський район, Андріяшівська сільська рада (Артюхівська сільська рада)	2,5401	16.00 Землі запасу (земельні ділянки кожної категорії земель, які не надані у власність або користування громадянам чи юридичним особам)	відсутні	не зареєстровані
216	5924181400:02:001:0322	Сумська область, Роменський район, Андріяшівська сільська рада (Артюхівська сільська рада)	3,2290	16.00 Землі запасу (земельні ділянки кожної категорії земель, які не надані у власність або користування громадянам чи юридичним особам)	відсутні	не зареєстровані
217	5924181400:02:001:0323	Сумська область, Роменський район, Андріяшівська сільська рада (Артюхівська сільська рада)	2,1445	16.00 Землі запасу (земельні ділянки кожної категорії земель, які не надані у власність або користування громадянам чи юридичним особам)	відсутні	не зареєстровані
218	5924181400:02:001:0324	Сумська область, Роменський район, Андріяшівська сільська рада (Артюхівська сільська рада)	11,8858	16.00 Землі запасу (земельні ділянки кожної категорії земель, які не надані у власність або користування громадянам чи юридичним особам)	відсутні	не зареєстровані
219	5924181400:02:001:0326	Сумська область, Роменський район, Андріяшівська сільська рада (Артюхівська сільська рада)	3,0288	16.00 Землі запасу (земельні ділянки кожної категорії земель, які не надані у власність або користування громадянам чи юридичним особам)	відсутні	не зареєстровані



18-ОТГ від 08.12.2020

УДЕРЖИВЕЦЬКАСТРАУ СУМСЬКОЇ ОБЛАСТІ

220	5924181400:01:004:0275	Сумська область, Роменський район, Андріяшівська сільська рада (Артюхівська сільська рада)	4,2408	16.00 Землі запасу (земельні ділянки кожної категорії земель, які не надані у власність або користування громадянам чи юридичним особам)	відсутні	не зареєстровані
221	5924181400:01:004:0274	Сумська область, Роменський район, Андріяшівська сільська рада (Артюхівська сільська рада)	2,8831	16.00 Землі запасу (земельні ділянки кожної категорії земель, які не надані у власність або користування громадянам чи юридичним особам)	відсутні	не зареєстровані
222	5924181400:01:001:0347	Сумська область, Роменський район, Андріяшівська сільська рада (Артюхівська сільська рада)	21,6894	16.00 Землі запасу (земельні ділянки кожної категорії земель, які не надані у власність або користування громадянам чи юридичним особам)	відсутні	не зареєстровані
223	5924181400:02:001:0327	Сумська область, Роменський район, Андріяшівська сільська рада (Артюхівська сільська рада)	4,1790	16.00 Землі запасу (земельні ділянки кожної категорії земель, які не надані у власність або користування громадянам чи юридичним особам)	відсутні	01.05 Охоронна зона навколо (вздовж) об'єкта енергетичної системи
224	5924181400:02:001:0328	Сумська область, Роменський район, Андріяшівська сільська рада (Артюхівська сільська рада)	4,2451	16.00 Землі запасу (земельні ділянки кожної категорії земель, які не надані у власність або користування громадянам чи юридичним особам)	відсутні	01.05 Охоронна зона навколо (вздовж) об'єкта енергетичної системи
225	5924181400:02:001:0329	Сумська область, Роменський район, Андріяшівська сільська рада (Артюхівська сільська рада)	4,9386	16.00 Землі запасу (земельні ділянки кожної категорії земель, які не надані у власність або користування громадянам чи юридичним особам)	відсутні	01.05 Охоронна зона навколо (вздовж) об'єкта енергетичної системи
226	5924181400:01:005:0108	Сумська область, Роменський район, Андріяшівська сільська рада (Артюхівська сільська рада)	0,8602	16.00 Землі запасу (земельні ділянки кожної категорії земель, які не надані у власність або користування громадянам чи юридичним особам)	відсутні	не зареєстровані
227	5924181400:01:001:0350	Сумська область, Роменський район, Андріяшівська сільська рада (Артюхівська сільська рада)	3,4475	16.00 Землі запасу (земельні ділянки кожної категорії земель, які не надані у власність або користування громадянам чи юридичним особам)	відсутні	не зареєстровані

РАДЕРЖРЕЄСТРАЦІЯ У СУМСЬКІЙ ОБЛАСТІ
18-ОТГ від 08.12.2020



228	5924181400:01:002:0139	Сумська область, Роменський район, Андріяшівська сільська рада (Артюхівська сільська рада)	2,7732	16.00 Землі запасу (земельні ділянки кожної категорії земель, які не надані у власність або користування громадянам чи юридичним особам)	відсутні	не зареєстровані
229	5924181400:02:001:0336	Сумська область, Роменський район, Андріяшівська сільська рада (Артюхівська сільська рада)	0,6077	16.00 Землі запасу (земельні ділянки кожної категорії земель, які не надані у власність або користування громадянам чи юридичним особам)	відсутні	не зареєстровані
230	5924181400:01:002:0140	Сумська область, Роменський район, Андріяшівська сільська рада (Артюхівська сільська рада)	1,0612	16.00 Землі запасу (земельні ділянки кожної категорії земель, які не надані у власність або користування громадянам чи юридичним особам)	відсутні	не зареєстровані
231	5924181400:02:001:0337	Сумська область, Роменський район, Андріяшівська сільська рада (Артюхівська сільська рада)	3,4580	16.00 Землі запасу (земельні ділянки кожної категорії земель, які не надані у власність або користування громадянам чи юридичним особам)	відсутні	не зареєстровані
232	5924181400:02:001:0335	Сумська область, Роменський район, Андріяшівська сільська рада (Артюхівська сільська рада)	10,0842	16.00 Землі запасу (земельні ділянки кожної категорії земель, які не надані у власність або користування громадянам чи юридичним особам)	відсутні	не зареєстровані
233	5924181400:02:001:0334	Сумська область, Роменський район, Андріяшівська сільська рада (Артюхівська сільська рада)	6,9603	16.00 Землі запасу (земельні ділянки кожної категорії земель, які не надані у власність або користування громадянам чи юридичним особам)	відсутні	не зареєстровані
234	5924181400:02:001:0333	Сумська область, Роменський район, Андріяшівська сільська рада (Артюхівська сільська рада)	5,6260	16.00 Землі запасу (земельні ділянки кожної категорії земель, які не надані у власність або користування громадянам чи юридичним особам)	відсутні	не зареєстровані
235	5924181400:01:002:0144	Сумська область, Роменський район, Андріяшівська сільська рада (Артюхівська сільська рада)	5,3957	16.00 Землі запасу (земельні ділянки кожної категорії земель, які не надані у власність або * користування громадянам чи юридичним особам)	відсутні	не зареєстровані

18-ОТГ від 08.12.2020

У ДЕРЖАВНОМУ РЕЄСТРУ СУМСЬКОЇ ОБЛАСТІ



236	5924181400:01:002:0143	Сумська область, Роменський район, Андріяшівська сільська рада (Артюхівська сільська рада)	2,2974	16.00 Землі запасу (земельні ділянки кожної категорії земель, які не надані у власність або користування громадянам чи юридичним особам)	відсутні	не зареєстровані
237	5924181400:01:002:0142	Сумська область, Роменський район, Андріяшівська сільська рада (Артюхівська сільська рада)	9,8757	16.00 Землі запасу (земельні ділянки кожної категорії земель, які не надані у власність або користування громадянам чи юридичним особам)	відсутні	не зареєстровані
238	5924181400:01:002:0141	Сумська область, Роменський район, Андріяшівська сільська рада (Артюхівська сільська рада)	37,6639	16.00 Землі запасу (земельні ділянки кожної категорії земель, які не надані у власність або користування громадянам чи юридичним особам)	відсутні	не зареєстровані
239	5924181400:02:001:0330	Сумська область, Роменський район, Андріяшівська сільська рада (Артюхівська сільська рада)	0,3251	16.00 Землі запасу (земельні ділянки кожної категорії земель, які не надані у власність або користування громадянам чи юридичним особам)	відсутні	не зареєстровані
240	5924181400:01:002:0149	Сумська область, Роменський район, Андріяшівська сільська рада (Артюхівська сільська рада)	2,7082	16.00 Землі запасу (земельні ділянки кожної категорії земель, які не надані у власність або користування громадянам чи юридичним особам)	відсутні	не зареєстровані
241	5924181400:02:001:0318	Сумська область, Роменський район, Андріяшівська сільська рада (Артюхівська сільська рада)	2,1097	16.00 Землі запасу (земельні ділянки кожної категорії земель, які не надані у власність або користування громадянам чи юридичним особам)	відсутні	не зареєстровані
242	5924181400:01:005:0104	Сумська область, Роменський район, Андріяшівська сільська рада (Артюхівська сільська рада)	2,0948	16.00 Землі запасу (земельні ділянки кожної категорії земель, які не надані у власність або користування громадянам чи юридичним особам)	відсутні	не зареєстровані
243	5924181400:01:005:0105	Сумська область, Роменський район, Андріяшівська сільська рада (Артюхівська сільська рада)	1,7338	16.00 Землі запасу (земельні ділянки кожної категорії земель, які не надані у власність або користування громадянам чи юридичним особам)	відсутні	не зареєстровані

18-077 від 08.12.2020



244	5924181400:02:001:0319	Сумська область, Роменський район, Андріяшівська сільська рада (Артюхівська сільська рада)	1,2438	16.00 Землі запасу (земельні ділянки кожної категорії земель, які не надані у власність або користування громадянам чи юридичним особам)	відсутні	01.05 Охоронна зона навколо (вздовж) об'єкта енергетичної системи
245	5924181400:02:001:0320	Сумська область, Роменський район, Андріяшівська сільська рада (Артюхівська сільська рада)	1,2863	16.00 Землі запасу (земельні ділянки кожної категорії земель, які не надані у власність або користування громадянам чи юридичним особам)	відсутні	01.05 Охоронна зона навколо (вздовж) об'єкта енергетичної системи
246	5924181400:01:004:0270	Сумська область, Роменський район, Андріяшівська сільська рада (Артюхівська сільська рада)	0,8519	16.00 Землі запасу (земельні ділянки кожної категорії земель, які не надані у власність або користування громадянам чи юридичним особам)	відсутні	не зареєстровані
247	5924181400:01:004:0271	Сумська область, Роменський район, Андріяшівська сільська рада (Артюхівська сільська рада)	3,0058	16.00 Землі запасу (земельні ділянки кожної категорії земель, які не надані у власність або користування громадянам чи юридичним особам)	відсутні	не зареєстровані
248	5924181400:01:004:0272	Сумська область, Роменський район, Андріяшівська сільська рада (Артюхівська сільська рада)	1,9990	16.00 Землі запасу (земельні ділянки кожної категорії земель, які не надані у власність або користування громадянам чи юридичним особам)	відсутні	не зареєстровані
249	5924181400:02:001:0349	Сумська область, Роменський район, Андріяшівська сільська рада (Артюхівська сільська рада)	9,1411	16.00 Землі запасу (земельні ділянки кожної категорії земель, які не надані у власність або користування громадянам чи юридичним особам)	відсутні	не зареєстровані
250	5924183800:01:002:0117	Сумська область, Роменський район, Андріяшівська сільська рада (Волошнівська сільська рада)	7,6491	16.00 Землі запасу (земельні ділянки кожної категорії земель, які не надані у власність або користування громадянам чи юридичним особам)	відсутні	відомості відсутні
251	5924183800:01:002:0119	Сумська область, Роменський район, Андріяшівська сільська рада (Волошнівська сільська рада)	5,6815	16.00 Землі запасу (земельні ділянки кожної категорії земель, які не надані у власність або користування громадянам чи юридичним особам)	відсутні	відомості відсутні

18-ОТГ від 08.12.2020

ДЕПАРТАМЕНТ РЕЄСТРАЦІЇ СУМСЬКОЇ ОБЛАСТІ



252	5924183800:01:003:0263	Сумська область, Роменський район, Андріяшівська сільська рада (Волошнівська сільська рада)	31,2858	16.00 Землі запасу (земельні ділянки кожної категорії земель, які не надані у власність або користування громадянам чи юридичним особам)	відсутні	відомості відсутні
253	5924183800:01:002:0120	Сумська область, Роменський район, Андріяшівська сільська рада (Волошнівська сільська рада)	2,1679	16.00 Землі запасу (земельні ділянки кожної категорії земель, які не надані у власність або користування громадянам чи юридичним особам)	відсутні	не зареєстровані
254	5924183800:01:002:0122	Сумська область, Роменський район, Андріяшівська сільська рада (Волошнівська сільська рада)	3,4584	16.00 Землі запасу (земельні ділянки кожної категорії земель, які не надані у власність або користування громадянам чи юридичним особам)	відсутні	не зареєстровані
255	5924183800:01:002:0112	Сумська область, Роменський район, Андріяшівська сільська рада (Волошнівська сільська рада)	2,1501	16.00 Землі запасу (земельні ділянки кожної категорії земель, які не надані у власність або користування громадянам чи юридичним особам)	відсутні	не зареєстровані
256	5924183800:01:002:0121	Сумська область, Роменський район, Андріяшівська сільська рада (Волошнівська сільська рада)	6,2375	16.00 Землі запасу (земельні ділянки кожної категорії земель, які не надані у власність або користування громадянам чи юридичним особам)	відсутні	не зареєстровані
257	5924183800:01:001:0161	Сумська область, Роменський район, Андріяшівська сільська рада (Волошнівська сільська рада)	1,0438	16.00 Землі запасу (земельні ділянки кожної категорії земель, які не надані у власність або користування громадянам чи юридичним особам)	відсутні	не зареєстровані
258	5924183800:01:001:0162	Сумська область, Роменський район, Андріяшівська сільська рада (Волошнівська сільська рада)	1,9849	16.00 Землі запасу (земельні ділянки кожної категорії земель, які не надані у власність або користування громадянам чи юридичним особам)	відсутні	не зареєстровані
259	5924183800:02:001:0301	Сумська область, Роменський район, Андріяшівська сільська рада (Волошнівська сільська рада)	0,5347	16.00 Землі запасу (земельні ділянки кожної категорії земель, які не надані у власність або користування громадянам чи юридичним особам)	відсутні	не зареєстровані



18-ОТГ від 08.12.2020

Держреєстрація у Сумській області

260	5924183800:02:001:0302	Сумська область, Роменський район, Андріяшівська сільська рада (Волошнівська сільська рада)	0,7177	16.00 Землі запасу (земельні ділянки кожної категорії земель, які не надані у власність або користування громадянам чи юридичним особам)	відсутні	не зареєстровані
261	5924183800:02:003:0183	Сумська область, Роменський район, Андріяшівська сільська рада (Волошнівська сільська рада)	0,5367	16.00 Землі запасу (земельні ділянки кожної категорії земель, які не надані у власність або користування громадянам чи юридичним особам)	відсутні	не зареєстровані
262	5924183800:02:003:0184	Сумська область, Роменський район, Андріяшівська сільська рада (Волошнівська сільська рада)	0,6858	16.00 Землі запасу (земельні ділянки кожної категорії земель, які не надані у власність або користування громадянам чи юридичним особам)	відсутні	не зареєстровані
263	5924183800:01:004:0305	Сумська область, Роменський район, Андріяшівська сільська рада (Волошнівська сільська рада)	13,1157	16.00 Землі запасу (земельні ділянки кожної категорії земель, які не надані у власність або користування громадянам чи юридичним особам)	відсутні	01.05 Охоронна зона навколо (вздовж) об'єкта енергетичної системи
264	5924183800:01:004:0306	Сумська область, Роменський район, Андріяшівська сільська рада (Волошнівська сільська рада)	1,2040	16.00 Землі запасу (земельні ділянки кожної категорії земель, які не надані у власність або користування громадянам чи юридичним особам)	відсутні	не зареєстровані
265	5924183800:01:004:0304	Сумська область, Роменський район, Андріяшівська сільська рада (Волошнівська сільська рада)	12,5188	16.00 Землі запасу (земельні ділянки кожної категорії земель, які не надані у власність або користування громадянам чи юридичним особам)	відсутні	не зареєстровані
266	5924183800:02:003:0185	Сумська область, Роменський район, Андріяшівська сільська рада (Волошнівська сільська рада)	4,0342	16.00 Землі запасу (земельні ділянки кожної категорії земель, які не надані у власність або користування громадянам чи юридичним особам)	відсутні	не зареєстровані
267	5924183800:02:003:0182	Сумська область, Роменський район, Андріяшівська сільська рада (Волошнівська сільська рада)	3,6447	16.00 Землі запасу (земельні ділянки кожної категорії земель, які не надані у власність або користування громадянам чи юридичним особам)	відсутні	не зареєстровані



ДЕРЖАВНА АДМІНІСТРАЦІЯ СУМСЬКОЇ ОБЛАСТІ
 18-ОТГ від 08.12.2020

268	5924183800:02:003:0186	Сумська область, Роменський район, Андріяшівська сільська рада (Волошнівська сільська рада)	11,9293	16.00 Землі запасу (земельні ділянки кожної категорії земель, які не надані у власність або користування громадянам чи юридичним особам)	відсутні	не зареєстровані
269	5924183800:01:004:0313	Сумська область, Роменський район, Андріяшівська сільська рада (Волошнівська сільська рада)	3,0406	16.00 Землі запасу (земельні ділянки кожної категорії земель, які не надані у власність або користування громадянам чи юридичним особам)	відсутні	не зареєстровані
270	5924183800:01:004:0314	Сумська область, Роменський район, Андріяшівська сільська рада (Волошнівська сільська рада)	0,3614	16.00 Землі запасу (земельні ділянки кожної категорії земель, які не надані у власність або користування громадянам чи юридичним особам)	відсутні	не зареєстровані
271	5924183800:01:004:0315	Сумська область, Роменський район, Андріяшівська сільська рада (Волошнівська сільська рада)	0,2275	16.00 Землі запасу (земельні ділянки кожної категорії земель, які не надані у власність або користування громадянам чи юридичним особам)	відсутні	не зареєстровані
272	5924183800:01:003:0262	Сумська область, Роменський район, Андріяшівська сільська рада (Волошнівська сільська рада)	0,8729	16.00 Землі запасу (земельні ділянки кожної категорії земель, які не надані у власність або користування громадянам чи юридичним особам)	відсутні	не зареєстровані
273	5924183800:01:004:0316	Сумська область, Роменський район, Андріяшівська сільська рада (Волошнівська сільська рада)	3,0654	16.00 Землі запасу (земельні ділянки кожної категорії земель, які не надані у власність або користування громадянам чи юридичним особам)	відсутні	не зареєстровані
274	5924183800:01:002:0113	Сумська область, Роменський район, Андріяшівська сільська рада (Волошнівська сільська рада)	1,2943	16.00 Землі запасу (земельні ділянки кожної категорії земель, які не надані у власність або користування громадянам чи юридичним особам)	відсутні	не зареєстровані
275	5924183800:01:002:0114	Сумська область, Роменський район, Андріяшівська сільська рада (Волошнівська сільська рада)	6,0678	16.00 Землі запасу (земельні ділянки кожної категорії земель, які не надані у власність або користування громадянам чи юридичним особам)	відсутні	не зареєстровані



18-ОТГ від 08.12.2020

ДЕПАРТАМЕНТ РЕЄСТРАЦІЇ СУМСЬКОЇ ОБЛАСТІ

276	5924183800:01:002:0115	Сумська область, Роменський район, Андріяшівська сільська рада (Волошнівська сільська рада)	3,8834	16.00 Землі запасу (земельні ділянки кожної категорії земель, які не надані у власність або користування громадянам чи юридичним особам)	відсутні	не зареєстровані
277	5924183800:01:004:0311	Сумська область, Роменський район, Андріяшівська сільська рада (Волошнівська сільська рада)	4,5964	16.00 Землі запасу (земельні ділянки кожної категорії земель, які не надані у власність або користування громадянам чи юридичним особам)	відсутні	не зареєстровані
278	5924183800:01:004:0312	Сумська область, Роменський район, Андріяшівська сільська рада (Волошнівська сільська рада)	5,8228	16.00 Землі запасу (земельні ділянки кожної категорії земель, які не надані у власність або користування громадянам чи юридичним особам)	відсутні	не зареєстровані
279	5924183800:02:002:0586	Сумська область, Роменський район, Андріяшівська сільська рада (Волошнівська сільська рада)	0,3501	16.00 Землі запасу (земельні ділянки кожної категорії земель, які не надані у власність або користування громадянам чи юридичним особам)	відсутні	не зареєстровані
280	5924183800:02:002:0587	Сумська область, Роменський район, Андріяшівська сільська рада (Волошнівська сільська рада)	0,7897	16.00 Землі запасу (земельні ділянки кожної категорії земель, які не надані у власність або користування громадянам чи юридичним особам)	відсутні	не зареєстровані
281	5924183800:02:002:0585	Сумська область, Роменський район, Андріяшівська сільська рада (Волошнівська сільська рада)	2,4336	16.00 Землі запасу (земельні ділянки кожної категорії земель, які не надані у власність або користування громадянам чи юридичним особам)	відсутні	не зареєстровані
282	5924183800:02:002:0584	Сумська область, Роменський район, Андріяшівська сільська рада (Волошнівська сільська рада)	1,7786	16.00 Землі запасу (земельні ділянки кожної категорії земель, які не надані у власність або користування громадянам чи юридичним особам)	відсутні	не зареєстровані
283	5924183800:02:002:0582	Сумська область, Роменський район, Андріяшівська сільська рада (Волошнівська сільська рада)	6,5872	16.00 Землі запасу (земельні ділянки кожної категорії земель, які не надані у власність або користування громадянам чи юридичним особам)	відсутні	не зареєстровані

Служба державної реєстрації у Сумській області
18-ОТГ від 08.12.2020

284	5924183800:02:002:0583	Сумська область, Роменський район, Андріяшівська сільська рада (Волошнівська сільська рада)	0,5845	16.00 Землі запасу (земельні ділянки кожної категорії земель, які не надані у власність або користування громадянам чи юридичним особам)	відсутні	не зареєстровані
285	5924183800:02:002:0581	Сумська область, Роменський район, Андріяшівська сільська рада (Волошнівська сільська рада)	1,2094	16.00 Землі запасу (земельні ділянки кожної категорії земель, які не надані у власність або користування громадянам чи юридичним особам)	відсутні	не зареєстровані
286	5924183800:02:002:0580	Сумська область, Роменський район, Андріяшівська сільська рада (Волошнівська сільська рада)	1,6570	16.00 Землі запасу (земельні ділянки кожної категорії земель, які не надані у власність або користування громадянам чи юридичним особам)	відсутні	не зареєстровані
287	5924183800:02:003:0189	Сумська область, Роменський район, Андріяшівська сільська рада (Волошнівська сільська рада)	8,0357	16.00 Землі запасу (земельні ділянки кожної категорії земель, які не надані у власність або користування громадянам чи юридичним особам)	відсутні	не зареєстровані
288	5924183800:02:003:0188	Сумська область, Роменський район, Андріяшівська сільська рада (Волошнівська сільська рада)	5,3730	16.00 Землі запасу (земельні ділянки кожної категорії земель, які не надані у власність або користування громадянам чи юридичним особам)	відсутні	не зареєстровані
289	5924183800:02:003:0187	Сумська область, Роменський район, Андріяшівська сільська рада (Волошнівська сільська рада)	10,2264	16.00 Землі запасу (земельні ділянки кожної категорії земель, які не надані у власність або користування громадянам чи юридичним особам)	відсутні	не зареєстровані
290	5924183800:01:004:0309	Сумська область, Роменський район, Андріяшівська сільська рада (Волошнівська сільська рада)	3,4428	16.00 Землі запасу (земельні ділянки кожної категорії земель, які не надані у власність або користування громадянам чи юридичним особам)	відсутні	не зареєстровані
291	5924183800:01:004:0310	Сумська область, Роменський район, Андріяшівська сільська рада (Волошнівська сільська рада)	1,6094	16.00 Землі запасу (земельні ділянки кожної категорії земель, які не надані у власність або користування громадянам чи юридичним особам)	відсутні	не зареєстровані

Регіональний центр у Сумській області
18-ОТГ від 08.12.2020



292	5924183800:01:004:0308	Сумська область, Роменський район, Андріяшівська сільська рада (Волошнівська сільська рада)	3,2033	16.00 Землі запасу (земельні ділянки кожної категорії земель, які не надані у власність або користування громадянам чи юридичним особам)	відсутні	01.05 Охоронна зона навколо (вздовж) об'єкта енергетичної системи
293	5924183800:02:001:0303	Сумська область, Роменський район, Андріяшівська сільська рада (Волошнівська сільська рада)	0,4254	16.00 Землі запасу (земельні ділянки кожної категорії земель, які не надані у власність або користування громадянам чи юридичним особам)	відсутні	не зареєстровані
294	5924183800:02:001:0304	Сумська область, Роменський район, Андріяшівська сільська рада (Волошнівська сільська рада)	1,8013	16.00 Землі запасу (земельні ділянки кожної категорії земель, які не надані у власність або користування громадянам чи юридичним особам)	відсутні	не зареєстровані
295	5924183800:01:004:0307	Сумська область, Роменський район, Андріяшівська сільська рада (Волошнівська сільська рада)	3,3259	16.00 Землі запасу (земельні ділянки кожної категорії земель, які не надані у власність або користування громадянам чи юридичним особам)	відсутні	не зареєстровані
296	5924183800:02:001:0306	Сумська область, Роменський район, Андріяшівська сільська рада (Волошнівська сільська рада)	0,8141	16.00 Землі запасу (земельні ділянки кожної категорії земель, які не надані у власність або користування громадянам чи юридичним особам)	відсутні	не зареєстровані
297	5924183800:01:004:0320	Сумська область, Роменський район, Андріяшівська сільська рада (Волошнівська сільська рада)	14,3529	16.00 Землі запасу (земельні ділянки кожної категорії земель, які не надані у власність або користування громадянам чи юридичним особам)	відсутні	не зареєстровані
298	5924183800:02:001:0305	Сумська область, Роменський район, Андріяшівська сільська рада (Волошнівська сільська рада)	1,4427	16.00 Землі запасу (земельні ділянки кожної категорії земель, які не надані у власність або користування громадянам чи юридичним особам)	відсутні	не зареєстровані
299	5924183800:01:002:0126	Сумська область, Роменський район, Андріяшівська сільська рада (Волошнівська сільська рада)	16,0871	16.00 Землі запасу (земельні ділянки кожної категорії земель, які не надані у власність або користування громадянам чи юридичним особам)	відсутні	не зареєстровані

У ДЕРЖРЕЄСТРАТУ СУМСЬКОЇ ОБЛАСТІ
 18-ОТГ від 08.12.2020

300	5924183800:01:002:0125	Сумська область, Роменський район, Андріяшівська сільська рада (Волошнівська сільська рада)	9,7041	16.00 Землі запасу (земельні ділянки кожної категорії земель, які не надані у власність або користування громадянам чи юридичним особам)	відсутні	не зареєстровані
301	5924183800:01:002:0124	Сумська область, Роменський район, Андріяшівська сільська рада (Волошнівська сільська рада)	6,1366	16.00 Землі запасу (земельні ділянки кожної категорії земель, які не надані у власність або користування громадянам чи юридичним особам)	відсутні	не зареєстровані
302	5924183800:02:001:0310	Сумська область, Роменський район, Андріяшівська сільська рада (Волошнівська сільська рада)	0,3939	16.00 Землі запасу (земельні ділянки кожної категорії земель, які не надані у власність або користування громадянам чи юридичним особам)	відсутні	не зареєстровані
303	5924183800:02:001:0309	Сумська область, Роменський район, Андріяшівська сільська рада (Волошнівська сільська рада)	0,1030	16.00 Землі запасу (земельні ділянки кожної категорії земель, які не надані у власність або користування громадянам чи юридичним особам)	відсутні	не зареєстровані
304	5924183800:02:001:0308	Сумська область, Роменський район, Андріяшівська сільська рада (Волошнівська сільська рада)	0,3673	16.00 Землі запасу (земельні ділянки кожної категорії земель, які не надані у власність або користування громадянам чи юридичним особам)	відсутні	не зареєстровані
305	5924183800:01:002:0118	Сумська область, Роменський район, Андріяшівська сільська рада (Волошнівська сільська рада)	8,5129	16.00 Землі запасу (земельні ділянки кожної категорії земель, які не надані у власність або користування громадянам чи юридичним особам)	відсутні	не зареєстровані
306	5924183800:01:004:0318	Сумська область, Роменський район, Андріяшівська сільська рада (Волошнівська сільська рада)	11,5085	16.00 Землі запасу (земельні ділянки кожної категорії земель, які не надані у власність або користування громадянам чи юридичним особам)	відсутні	не зареєстровані
307	5924183800:01:004:0319	Сумська область, Роменський район, Андріяшівська сільська рада (Волошнівська сільська рада)	32,1177	16.00 Землі запасу (земельні ділянки кожної категорії земель, які не надані у власність або користування громадянам чи юридичним особам)	відсутні	01.05 Охоронна зона навколо (вздовж) об'єкта енергетичної системи

18-ОТГ від 08.12.2020

Регіональний центр у Сумській області



308	5924183800:02:001:0314	Сумська область, Роменський район, Андріяшівська сільська рада (Волошнівська сільська рада)	1,3118	16.00 Землі запасу (земельні ділянки кожної категорії земель, які не надані у власність або користування громадянам чи юридичним особам)	відсутні	не зареєстровані
309	5924183800:02:002:0588	Сумська область, Роменський район, Андріяшівська сільська рада (Волошнівська сільська рада)	28,2762	16.00 Землі запасу (земельні ділянки кожної категорії земель, які не надані у власність або користування громадянам чи юридичним особам)	відсутні	не зареєстровані
310	5924186700:03:001:0379	Сумська область, Роменський район, Андріяшівська сільська рада (Новогребельська сільська рада)	1,5905	16.00 Землі запасу (земельні ділянки кожної категорії земель, які не надані у власність або користування громадянам чи юридичним особам)	відсутні	не зареєстровані
311	5924186700:03:001:0383	Сумська область, Роменський район, Андріяшівська сільська рада (Новогребельська сільська рада)	3,4850	16.00 Землі запасу (земельні ділянки кожної категорії земель, які не надані у власність або користування громадянам чи юридичним особам)	відсутні	не зареєстровані
312	5924186700:03:001:0382	Сумська область, Роменський район, Андріяшівська сільська рада (Новогребельська сільська рада)	3,3098	16.00 Землі запасу (земельні ділянки кожної категорії земель, які не надані у власність або користування громадянам чи юридичним особам)	відсутні	не зареєстровані
313	5924186700:01:001:0372	Сумська область, Роменський район, Андріяшівська сільська рада (Новогребельська сільська рада)	1,0897	16.00 Землі запасу (земельні ділянки кожної категорії земель, які не надані у власність або користування громадянам чи юридичним особам)	відсутні	не зареєстровані
314	5924186700:01:001:0373	Сумська область, Роменський район, Андріяшівська сільська рада (Новогребельська сільська рада)	0,9149	16.00 Землі запасу (земельні ділянки кожної категорії земель, які не надані у власність або користування громадянам чи юридичним особам)	відсутні	не зареєстровані
315	5924186700:03:001:0369	Сумська область, Роменський район, Андріяшівська сільська рада (Новогребельська сільська рада)	4,1343	16.00 Землі запасу (земельні ділянки кожної категорії земель, які не надані у власність або користування громадянам чи юридичним особам)	відсутні	не зареєстровані



Регістраційний відділ у Сумській області
18-011 від 08.12.2020

316	5924186700:03:001:0368	Сумська область, Роменський район, Андріяшівська сільська рада (Новогребельська сільська рада)	2,4027	16.00 Землі запасу (земельні ділянки кожної категорії земель, які не надані у власність або користування громадянам чи юридичним особам)	відсутні	не зареєстровані
317	5924186700:01:002:0763	Сумська область, Роменський район, Андріяшівська сільська рада (Новогребельська сільська рада)	5,6779	16.00 Землі запасу (земельні ділянки кожної категорії земель, які не надані у власність або користування громадянам чи юридичним особам)	відсутні	не зареєстровані
318	5924186700:01:002:0765	Сумська область, Роменський район, Андріяшівська сільська рада (Новогребельська сільська рада)	5,9818	16.00 Землі запасу (земельні ділянки кожної категорії земель, які не надані у власність або користування громадянам чи юридичним особам)	відсутні	не зареєстровані
319	5924186700:01:002:0766	Сумська область, Роменський район, Андріяшівська сільська рада (Новогребельська сільська рада)	6,2969	16.00 Землі запасу (земельні ділянки кожної категорії земель, які не надані у власність або користування громадянам чи юридичним особам)	відсутні	не зареєстровані
320	5924186700:01:002:0767	Сумська область, Роменський район, Андріяшівська сільська рада (Новогребельська сільська рада)	20,1559	16.00 Землі запасу (земельні ділянки кожної категорії земель, які не надані у власність або користування громадянам чи юридичним особам)	відсутні	не зареєстровані
321	5924186700:02:002:0675	Сумська область, Роменський район, Андріяшівська сільська рада (Новогребельська сільська рада)	0,4170	16.00 Землі запасу (земельні ділянки кожної категорії земель, які не надані у власність або користування громадянам чи юридичним особам)	відсутні	не зареєстровані
322	5924186700:02:002:0676	Сумська область, Роменський район, Андріяшівська сільська рада (Новогребельська сільська рада)	2,5504	16.00 Землі запасу (земельні ділянки кожної категорії земель, які не надані у власність або користування громадянам чи юридичним особам)	відсутні	не зареєстровані
323	5924186700:01:001:0374	Сумська область, Роменський район, Андріяшівська сільська рада (Новогребельська сільська рада)	0,6718	16.00 Землі запасу (земельні ділянки кожної категорії земель, які не надані у власність або користування громадянам чи юридичним особам)	відсутні	не зареєстровані

18-ОТГ від 08.12.2020

324	5924186700:03:001:0377	Сумська область, Роменський район, Андріяшівська сільська рада (Новогребельська сільська рада)	6,5031	16.00 Землі запасу (земельні ділянки кожної категорії земель, які не надані у власність або користування громадянам чи юридичним особам)	відсутні	01.05 Охоронна зона навколо (вздовж) об'єкта енергетичної системи
325	5924186700:03:001:0375	Сумська область, Роменський район, Андріяшівська сільська рада (Новогребельська сільська рада)	1,8011	16.00 Землі запасу (земельні ділянки кожної категорії земель, які не надані у власність або користування громадянам чи юридичним особам)	відсутні	не зареєстровані
326	5924186700:03:001:0373	Сумська область, Роменський район, Андріяшівська сільська рада (Новогребельська сільська рада)	3,6856	16.00 Землі запасу (земельні ділянки кожної категорії земель, які не надані у власність або користування громадянам чи юридичним особам)	відсутні	не зареєстровані
327	5924186700:02:001:0475	Сумська область, Роменський район, Андріяшівська сільська рада (Новогребельська сільська рада)	0,8489	16.00 Землі запасу (земельні ділянки кожної категорії земель, які не надані у власність або користування громадянам чи юридичним особам)	відсутні	не зареєстровані
328	5924186700:02:001:0474	Сумська область, Роменський район, Андріяшівська сільська рада (Новогребельська сільська рада)	8,7700	16.00 Землі запасу (земельні ділянки кожної категорії земель, які не надані у власність або користування громадянам чи юридичним особам)	відсутні	не зареєстровані
329	5924186700:02:001:0473	Сумська область, Роменський район, Андріяшівська сільська рада (Новогребельська сільська рада)	2,8025	16.00 Землі запасу (земельні ділянки кожної категорії земель, які не надані у власність або користування громадянам чи юридичним особам)	відсутні	не зареєстровані
330	5924186700:02:001:0472	Сумська область, Роменський район, Андріяшівська сільська рада (Новогребельська сільська рада)	3,8346	16.00 Землі запасу (земельні ділянки кожної категорії земель, які не надані у власність або користування громадянам чи юридичним особам)	відсутні	не зареєстровані
331	5924186700:01:001:0375	Сумська область, Роменський район, Андріяшівська сільська рада (Новогребельська сільська рада)	1,8629	16.00 Землі запасу (земельні ділянки кожної категорії земель, які не надані у власність або користування громадянам чи юридичним особам)	відсутні	не зареєстровані

Держреєстрація у Сумській області
 18-ОТГ від 08.12.2020

332	5924186700:01:002:0746	Сумська область, Роменський район, Андріяшівська сільська рада (Новогребельська сільська рада)	0,1410	16.00 Землі запасу (земельні ділянки кожної категорії земель, які не надані у власність або користування громадянам чи юридичним особам)	відсутні	не зареєстровані
333	5924186700:01:002:0750	Сумська область, Роменський район, Андріяшівська сільська рада (Новогребельська сільська рада)	0,4777	16.00 Землі запасу (земельні ділянки кожної категорії земель, які не надані у власність або користування громадянам чи юридичним особам)	відсутні	не зареєстровані
334	5924186700:01:002:0751	Сумська область, Роменський район, Андріяшівська сільська рада (Новогребельська сільська рада)	0,9317	16.00 Землі запасу (земельні ділянки кожної категорії земель, які не надані у власність або користування громадянам чи юридичним особам)	відсутні	не зареєстровані
335	5924186700:01:002:0752	Сумська область, Роменський район, Андріяшівська сільська рада (Новогребельська сільська рада)	0,2201	16.00 Землі запасу (земельні ділянки кожної категорії земель, які не надані у власність або користування громадянам чи юридичним особам)	відсутні	не зареєстровані
336	5924186700:02:002:0680	Сумська область, Роменський район, Андріяшівська сільська рада (Новогребельська сільська рада)	0,3029	16.00 Землі запасу (земельні ділянки кожної категорії земель, які не надані у власність або користування громадянам чи юридичним особам)	відсутні	не зареєстровані
337	5924186700:02:002:0678	Сумська область, Роменський район, Андріяшівська сільська рада (Новогребельська сільська рада)	4,3500	16.00 Землі запасу (земельні ділянки кожної категорії земель, які не надані у власність або користування громадянам чи юридичним особам)	відсутні	не зареєстровані
338	5924186700:01:002:0753	Сумська область, Роменський район, Андріяшівська сільська рада (Новогребельська сільська рада)	0,0529	16.00 Землі запасу (земельні ділянки кожної категорії земель, які не надані у власність або користування громадянам чи юридичним особам)	відсутні	не зареєстровані
339	5924186700:01:002:0754	Сумська область, Роменський район, Андріяшівська сільська рада (Новогребельська сільська рада)	0,0247	16.00 Землі запасу (земельні ділянки кожної категорії земель, які не надані у власність або користування громадянам чи юридичним особам)	відсутні	не зареєстровані

18-077 від 08.12.2020

У ДЕРЖАВНОМУ РЕЄСТРУ СУМСЬКОЇ ОБЛАСТІ



340	5924186700:01:002:0755	Сумська область, Роменський район, Андріяшівська сільська рада (Новогребельська сільська рада)	0,0759	16.00 Землі запасу (земельні ділянки кожної категорії земель, які не надані у власність або користування громадянам чи юридичним особам)	відсутні	не зареєстровані
341	5924186700:01:002:0747	Сумська область, Роменський район, Андріяшівська сільська рада (Новогребельська сільська рада)	0,0452	16.00 Землі запасу (земельні ділянки кожної категорії земель, які не надані у власність або користування громадянам чи юридичним особам)	відсутні	не зареєстровані
342	5924186700:01:002:0762	Сумська область, Роменський район, Андріяшівська сільська рада (Новогребельська сільська рада)	2,9427	16.00 Землі запасу (земельні ділянки кожної категорії земель, які не надані у власність або користування громадянам чи юридичним особам)	відсутні	не зареєстровані
343	5924186700:01:002:0761	Сумська область, Роменський район, Андріяшівська сільська рада (Новогребельська сільська рада)	0,2465	16.00 Землі запасу (земельні ділянки кожної категорії земель, які не надані у власність або користування громадянам чи юридичним особам)	відсутні	не зареєстровані
344	5924186700:01:002:0760	Сумська область, Роменський район, Андріяшівська сільська рада (Новогребельська сільська рада)	3,8916	16.00 Землі запасу (земельні ділянки кожної категорії земель, які не надані у власність або користування громадянам чи юридичним особам)	відсутні	01.05 Охоронна зона навколо (вздовж) об'єкта енергетичної системи
345	5924186700:01:002:0759	Сумська область, Роменський район, Андріяшівська сільська рада (Новогребельська сільська рада)	4,5215	16.00 Землі запасу (земельні ділянки кожної категорії земель, які не надані у власність або користування громадянам чи юридичним особам)	відсутні	не зареєстровані
346	5924186700:01:002:0748	Сумська область, Роменський район, Андріяшівська сільська рада (Новогребельська сільська рада)	0,3052	16.00 Землі запасу (земельні ділянки кожної категорії земель, які не надані у власність або користування громадянам чи юридичним особам)	відсутні	не зареєстровані
347	5924186700:01:002:0749	Сумська область, Роменський район, Андріяшівська сільська рада (Новогребельська сільська рада)	0,3882	16.00 Землі запасу (земельні ділянки кожної категорії земель, які не надані у власність або користування громадянам чи юридичним особам)	відсутні	не зареєстровані

18-ОГГ від 08.12.2020

ІНТЕРНЕТ-РЕЄСТРАЦІЯ У СУМСЬКІЙ ОБЛАСТІ




348	5924186700:01:002:0756	Сумська область, Роменський район, Андріяшівська сільська рада (Новогребельська сільська рада)	1,5924	16.00 Землі запасу (земельні ділянки кожної категорії земель, які не надані у власність або користування громадянам чи юридичним особам)	відсутні	не зареєстровані
349	5924186700:01:002:0757	Сумська область, Роменський район, Андріяшівська сільська рада (Новогребельська сільська рада)	0,0549	16.00 Землі запасу (земельні ділянки кожної категорії земель, які не надані у власність або користування громадянам чи юридичним особам)	відсутні	не зареєстровані
350	5924186700:01:002:0758	Сумська область, Роменський район, Андріяшівська сільська рада (Новогребельська сільська рада)	0,1119	16.00 Землі запасу (земельні ділянки кожної категорії земель, які не надані у власність або користування громадянам чи юридичним особам)	відсутні	не зареєстровані
351	5924186700:03:001:0370	Сумська область, Роменський район, Андріяшівська сільська рада (Новогребельська сільська рада)	8,6188	16.00 Землі запасу (земельні ділянки кожної категорії земель, які не надані у власність або користування громадянам чи юридичним особам)	відсутні	не зареєстровані
352	5924186700:03:001:0371	Сумська область, Роменський район, Андріяшівська сільська рада (Новогребельська сільська рада)	1,6791	16.00 Землі запасу (земельні ділянки кожної категорії земель, які не надані у власність або користування громадянам чи юридичним особам)	відсутні	не зареєстровані
353	5924186700:03:001:0372	Сумська область, Роменський район, Андріяшівська сільська рада (Новогребельська сільська рада)	0,7086	16.00 Землі запасу (земельні ділянки кожної категорії земель, які не надані у власність або користування громадянам чи юридичним особам)	відсутні	не зареєстровані
354	5924186700:03:001:0374	Сумська область, Роменський район, Андріяшівська сільська рада (Новогребельська сільська рада)	3,4232	16.00 Землі запасу (земельні ділянки кожної категорії земель, які не надані у власність або користування громадянам чи юридичним особам)	відсутні	не зареєстровані
355	5924186700:03:001:0376	Сумська область, Роменський район, Андріяшівська сільська рада (Новогребельська сільська рада)	2,3879	16.00 Землі запасу (земельні ділянки кожної категорії земель, які не надані у власність або користування громадянам чи юридичним особам)	відсутні	не зареєстровані



РАДЖИРЕЄСТРАЦІЯ У СУМСЬКІЙ ОБЛАСТІ
18-ОТГ від 08.12.2020

356	5924186700:03:001:0378	Сумська область, Роменський район, Андріяшівська сільська рада (Новогребельська сільська рада)	1,6187	16.00 Землі запасу (земельні ділянки кожної категорії земель, які не надані у власність або користування громадянам чи юридичним особам)	відсутні	не зареєстровані
357	5924189600:03:002:0319	Сумська область, Роменський район, Андріяшівська сільська рада (Хоминцівська сільська рада)	4,6803	16.00 Землі запасу (земельні ділянки кожної категорії земель, які не надані у власність або користування громадянам чи юридичним особам)	відсутні	не зареєстровані
358	5924189600:03:002:0318	Сумська область, Роменський район, Андріяшівська сільська рада (Хоминцівська сільська рада)	2,2908	16.00 Землі запасу (земельні ділянки кожної категорії земель, які не надані у власність або користування громадянам чи юридичним особам)	відсутні	не зареєстровані
359	5924189600:03:002:0316	Сумська область, Роменський район, Андріяшівська сільська рада (Хоминцівська сільська рада)	2,5930	16.00 Землі запасу (земельні ділянки кожної категорії земель, які не надані у власність або користування громадянам чи юридичним особам)	відсутні	не зареєстровані
360	5924189600:03:002:0315	Сумська область, Роменський район, Андріяшівська сільська рада (Хоминцівська сільська рада)	7,5223	16.00 Землі запасу (земельні ділянки кожної категорії земель, які не надані у власність або користування громадянам чи юридичним особам)	відсутні	не зареєстровані
361	5924189600:03:002:0314	Сумська область, Роменський район, Андріяшівська сільська рада (Хоминцівська сільська рада)	15,1666	16.00 Землі запасу (земельні ділянки кожної категорії земель, які не надані у власність або користування громадянам чи юридичним особам)	відсутні	не зареєстровані
362	5924189600:03:002:0313	Сумська область, Роменський район, Андріяшівська сільська рада (Хоминцівська сільська рада)	1,2721	16.00 Землі запасу (земельні ділянки кожної категорії земель, які не надані у власність або користування громадянам чи юридичним особам)	відсутні	не зареєстровані
363	5924189600:04:002:0191	Сумська область, Роменський район, Андріяшівська сільська рада (Хоминцівська сільська рада)	1,1628	16.00 Землі запасу (земельні ділянки кожної категорії земель, які не надані у власність або користування громадянам чи юридичним особам)	відсутні	не зареєстровані



364	5924189600:04:001:0194	Сумська область, Роменський район, Андріяшівська сільська рада (Хоминцівська сільська рада)	8,0805	16.00 Землі запасу (земельні ділянки кожної категорії земель, які не надані у власність або користування громадянам чи юридичним особам)	відсутні	не зареєстровані
365	5924189600:04:001:0193	Сумська область, Роменський район, Андріяшівська сільська рада (Хоминцівська сільська рада)	7,4258	16.00 Землі запасу (земельні ділянки кожної категорії земель, які не надані у власність або користування громадянам чи юридичним особам)	відсутні	не зареєстровані
366	5924189600:01:001:0630	Сумська область, Роменський район, Андріяшівська сільська рада (Хоминцівська сільська рада)	0,2000	16.00 Землі запасу (земельні ділянки кожної категорії земель, які не надані у власність або користування громадянам чи юридичним особам)	відсутні	не зареєстровані
367	5924189600:01:001:0629	Сумська область, Роменський район, Андріяшівська сільська рада (Хоминцівська сільська рада)	1,6888	16.00 Землі запасу (земельні ділянки кожної категорії земель, які не надані у власність або користування громадянам чи юридичним особам)	відсутні	не зареєстровані
368	5924189600:04:002:0190	Сумська область, Роменський район, Андріяшівська сільська рада (Хоминцівська сільська рада)	3,0631	16.00 Землі запасу (земельні ділянки кожної категорії земель, які не надані у власність або користування громадянам чи юридичним особам)	відсутні	не зареєстровані
369	5924189600:04:002:0189	Сумська область, Роменський район, Андріяшівська сільська рада (Хоминцівська сільська рада)	2,5068	16.00 Землі запасу (земельні ділянки кожної категорії земель, які не надані у власність або користування громадянам чи юридичним особам)	відсутні	не зареєстровані
370	5924189600:04:002:0188	Сумська область, Роменський район, Андріяшівська сільська рада (Хоминцівська сільська рада)	7,0700	16.00 Землі запасу (земельні ділянки кожної категорії земель, які не надані у власність або користування громадянам чи юридичним особам)	відсутні	не зареєстровані
371	5924189600:04:002:0187	Сумська область, Роменський район, Андріяшівська сільська рада (Хоминцівська сільська рада)	11,7945	16.00 Землі запасу (земельні ділянки кожної категорії земель, які не надані у власність або користування громадянам чи юридичним особам)	відсутні	не зареєстровані

18-ОТГ від 08.12.2020

1 ДЕРЖАВНИЙ РЕЄСТР У СУМСЬКІЙ ОБЛАСТІ



372	5924189600:02:001:0254	Сумська область, Роменський район, Андріяшівська сільська рада (Хоминцівська сільська рада)	3,9179	16.00 Землі запасу (земельні ділянки кожної категорії земель, які не надані у власність або користування громадянам чи юридичним особам)	відсутні	не зареєстровані
373	5924189600:03:001:0208	Сумська область, Роменський район, Андріяшівська сільська рада (Хоминцівська сільська рада)	2,0639	16.00 Землі запасу (земельні ділянки кожної категорії земель, які не надані у власність або користування громадянам чи юридичним особам)	відсутні	не зареєстровані
374	5924189600:03:001:0207	Сумська область, Роменський район, Андріяшівська сільська рада (Хоминцівська сільська рада)	12,2082	16.00 Землі запасу (земельні ділянки кожної категорії земель, які не надані у власність або користування громадянам чи юридичним особам)	відсутні	не зареєстровані
375	5924189600:03:002:0312	Сумська область, Роменський район, Андріяшівська сільська рада (Хоминцівська сільська рада)	6,9717	16.00 Землі запасу (земельні ділянки кожної категорії земель, які не надані у власність або користування громадянам чи юридичним особам)	відсутні	не зареєстровані
376	5924189600:03:002:0311	Сумська область, Роменський район, Андріяшівська сільська рада (Хоминцівська сільська рада)	8,2158	16.00 Землі запасу (земельні ділянки кожної категорії земель, які не надані у власність або користування громадянам чи юридичним особам)	відсутні	не зареєстровані
377	5924189600:03:002:0310	Сумська область, Роменський район, Андріяшівська сільська рада (Хоминцівська сільська рада)	11,1056	16.00 Землі запасу (земельні ділянки кожної категорії земель, які не надані у власність або користування громадянам чи юридичним особам)	відсутні	не зареєстровані
378	5924189600:03:002:0309	Сумська область, Роменський район, Андріяшівська сільська рада (Хоминцівська сільська рада)	5,3573	16.00 Землі запасу (земельні ділянки кожної категорії земель, які не надані у власність або користування громадянам чи юридичним особам)	відсутні	не зареєстровані
379	5924189600:03:002:0308	Сумська область, Роменський район, Андріяшівська сільська рада (Хоминцівська сільська рада)	3,3830	16.00 Землі запасу (земельні ділянки кожної категорії земель, які не надані у власність або користування громадянам чи юридичним особам)	відсутні	не зареєстровані

18-01Г від 08.12.2020

ДЕПАРТАМЕНТ РАЙОННОЇ АДМІНІСТРАЦІЇ СУМСЬКОЇ ОБЛАСТІ



380	5924189600:03:002:0307	Сумська область, Роменський район, Андріяшівська сільська рада (Хоминцівська сільська рада)	5,1526	16.00 Землі запасу (земельні ділянки кожної категорії земель, які не надані у власність або користування громадянам чи юридичним особам)	відсутні	не зареєстровані
381	5924189600:03:002:0306	Сумська область, Роменський район, Андріяшівська сільська рада (Хоминцівська сільська рада)	0,2950	16.00 Землі запасу (земельні ділянки кожної категорії земель, які не надані у власність або користування громадянам чи юридичним особам)	відсутні	не зареєстровані
382	5924189600:03:002:0305	Сумська область, Роменський район, Андріяшівська сільська рада (Хоминцівська сільська рада)	0,1934	16.00 Землі запасу (земельні ділянки кожної категорії земель, які не надані у власність або користування громадянам чи юридичним особам)	відсутні	не зареєстровані
383	5924189600:03:002:0303	Сумська область, Роменський район, Андріяшівська сільська рада (Хоминцівська сільська рада)	4,7710	16.00 Землі запасу (земельні ділянки кожної категорії земель, які не надані у власність або користування громадянам чи юридичним особам)	відсутні	не зареєстровані
384	5924189600:04:002:0186	Сумська область, Роменський район, Андріяшівська сільська рада (Хоминцівська сільська рада)	4,0948	16.00 Землі запасу (земельні ділянки кожної категорії земель, які не надані у власність або користування громадянам чи юридичним особам)	відсутні	не зареєстровані
385	5924189600:04:002:0185	Сумська область, Роменський район, Андріяшівська сільська рада (Хоминцівська сільська рада)	1,3730	16.00 Землі запасу (земельні ділянки кожної категорії земель, які не надані у власність або користування громадянам чи юридичним особам)	відсутні	не зареєстровані
386	5924189600:04:002:0184	Сумська область, Роменський район, Андріяшівська сільська рада (Хоминцівська сільська рада)	1,8725	16.00 Землі запасу (земельні ділянки кожної категорії земель, які не надані у власність або користування громадянам чи юридичним особам)	відсутні	не зареєстровані
387	5924189600:04:002:0183	Сумська область, Роменський район, Андріяшівська сільська рада (Хоминцівська сільська рада)	4,3531	16.00 Землі запасу (земельні ділянки кожної категорії земель, які не надані у власність або користування громадянам чи юридичним особам)	відсутні	не зареєстровані

18-ОТГ від 08.12.2020

РАДЕРЖИРЕДАКТОРА Сумської області



388	5924189600:04:002:0181	Сумська область, Роменський район, Андріяшівська сільська рада (Хоминцівська сільська рада)	3,3699	16.00 Землі запасу (земельні ділянки кожної категорії земель, які не надані у власність або користування громадянам чи юридичним особам)	відсутні	не зареєстровані
389	5924189600:02:001:0250	Сумська область, Роменський район, Андріяшівська сільська рада (Хоминцівська сільська рада)	1,6982	16.00 Землі запасу (земельні ділянки кожної категорії земель, які не надані у власність або користування громадянам чи юридичним особам)	відсутні	не зареєстровані
390	5924189600:02:001:0247	Сумська область, Роменський район, Андріяшівська сільська рада (Хоминцівська сільська рада)	3,6836	16.00 Землі запасу (земельні ділянки кожної категорії земель, які не надані у власність або користування громадянам чи юридичним особам)	відсутні	не зареєстровані
391	5924189600:01:001:0625	Сумська область, Роменський район, Андріяшівська сільська рада (Хоминцівська сільська рада)	8,7790	16.00 Землі запасу (земельні ділянки кожної категорії земель, які не надані у власність або користування громадянам чи юридичним особам)	відсутні	не зареєстровані
392	5924189600:01:001:0624	Сумська область, Роменський район, Андріяшівська сільська рада (Хоминцівська сільська рада)	3,1191	16.00 Землі запасу (земельні ділянки кожної категорії земель, які не надані у власність або користування громадянам чи юридичним особам)	відсутні	не зареєстровані
393	5924189600:02:002:0499	Сумська область, Роменський район, Андріяшівська сільська рада (Хоминцівська сільська рада)	0,2906	16.00 Землі запасу (земельні ділянки кожної категорії земель, які не надані у власність або користування громадянам чи юридичним особам)	відсутні	не зареєстровані
394	5924189600:02:002:0498	Сумська область, Роменський район, Андріяшівська сільська рада (Хоминцівська сільська рада)	1,4988	16.00 Землі запасу (земельні ділянки кожної категорії земель, які не надані у власність або користування громадянам чи юридичним особам)	відсутні	не зареєстровані
395	5924189600:02:002:0497	Сумська область, Роменський район, Андріяшівська сільська рада (Хоминцівська сільська рада)	1,0968	16.00 Землі запасу (земельні ділянки кожної категорії земель, які не надані у власність або користування громадянам чи юридичним особам)	відсутні	не зареєстровані

18-ОТГ від 08.12.2020

Нідерландська держава, Сумська область



396	5924189600:02:002:0493	Сумська область, Роменський район, Андріяшівська сільська рада (Хоминцівська сільська рада)	1,8091	16.00 Землі запасу (земельні ділянки кожної категорії земель, які не надані у власність або користування громадянам чи юридичним особам)	відсутні	не зареєстровані
397	5924189600:02:002:0490	Сумська область, Роменський район, Андріяшівська сільська рада (Хоминцівська сільська рада)	13,6063	16.00 Землі запасу (земельні ділянки кожної категорії земель, які не надані у власність або користування громадянам чи юридичним особам)	відсутні	не зареєстровані
398	5924189600:02:002:0489	Сумська область, Роменський район, Андріяшівська сільська рада (Хоминцівська сільська рада)	6,5641	16.00 Землі запасу (земельні ділянки кожної категорії земель, які не надані у власність або користування громадянам чи юридичним особам)	відсутні	не зареєстровані
399	5924189600:01:001:0621	Сумська область, Роменський район, Андріяшівська сільська рада (Хоминцівська сільська рада)	1,3391	16.00 Землі запасу (земельні ділянки кожної категорії земель, які не надані у власність або користування громадянам чи юридичним особам)	відсутні	не зареєстровані
400	5924189600:01:001:0620	Сумська область, Роменський район, Андріяшівська сільська рада (Хоминцівська сільська рада)	8,4554	16.00 Землі запасу (земельні ділянки кожної категорії земель, які не надані у власність або користування громадянам чи юридичним особам)	відсутні	не зареєстровані
401	5924189600:01:002:0220	Сумська область, Роменський район, Андріяшівська сільська рада (Хоминцівська сільська рада)	5,6306	16.00 Землі запасу (земельні ділянки кожної категорії земель, які не надані у власність або користування громадянам чи юридичним особам)	відсутні	01.05 Охоронна зона навколо (вздовж) об'єкта енергетичної системи
402	5924189600:01:002:0219	Сумська область, Роменський район, Андріяшівська сільська рада (Хоминцівська сільська рада)	5,8332	16.00 Землі запасу (земельні ділянки кожної категорії земель, які не надані у власність або користування громадянам чи юридичним особам)	відсутні	01.05 Охоронна зона навколо (вздовж) об'єкта енергетичної системи
403	5924189600:01:002:0217	Сумська область, Роменський район, Андріяшівська сільська рада (Хоминцівська сільська рада)	11,3922	16.00 Землі запасу (земельні ділянки кожної категорії земель, які не надані у власність або користування громадянам чи юридичним особам)	відсутні	не зареєстровані

СПР
18-ОТГ від 08.12.2020

404	5924189600:01:002:0216	Сумська область, Роменський район, Андріяшівська сільська рада (Хоминцівська сільська рада)	4,1441	16.00 Землі запасу (земельні ділянки кожної категорії земель, які не надані у власність або користування громадянам чи юридичним особам)	відсутні	не зареєстровані
405	5924189600:01:002:0215	Сумська область, Роменський район, Андріяшівська сільська рада (Хоминцівська сільська рада)	3,0613	16.00 Землі запасу (земельні ділянки кожної категорії земель, які не надані у власність або користування громадянам чи юридичним особам)	відсутні	не зареєстровані
406	5924189600:01:002:0214	Сумська область, Роменський район, Андріяшівська сільська рада (Хоминцівська сільська рада)	1,1578	16.00 Землі запасу (земельні ділянки кожної категорії земель, які не надані у власність або користування громадянам чи юридичним особам)	відсутні	не зареєстровані
407	5924189600:01:002:0213	Сумська область, Роменський район, Андріяшівська сільська рада (Хоминцівська сільська рада)	9,2679	16.00 Землі запасу (земельні ділянки кожної категорії земель, які не надані у власність або користування громадянам чи юридичним особам)	відсутні	не зареєстровані
408	5924189600:01:002:0212	Сумська область, Роменський район, Андріяшівська сільська рада (Хоминцівська сільська рада)	21,9604	16.00 Землі запасу (земельні ділянки кожної категорії земель, які не надані у власність або користування громадянам чи юридичним особам)	відсутні	не зареєстровані
409	5924189600:01:002:0211	Сумська область, Роменський район, Андріяшівська сільська рада (Хоминцівська сільська рада)	12,6417	16.00 Землі запасу (земельні ділянки кожної категорії земель, які не надані у власність або користування громадянам чи юридичним особам)	відсутні	не зареєстровані
410	5924189600:04:002:0179	Сумська область, Роменський район, Андріяшівська сільська рада (Хоминцівська сільська рада)	1,3506	16.00 Землі запасу (земельні ділянки кожної категорії земель, які не надані у власність або користування громадянам чи юридичним особам)	відсутні	не зареєстровані
411	5924189600:01:001:0616	Сумська область, Роменський район, Андріяшівська сільська рада (Хоминцівська сільська рада)	3,1178	16.00 Землі запасу (земельні ділянки кожної категорії земель, які не надані у власність або користування громадянам чи юридичним особам)	відсутні	не зареєстровані



Державний реєстр Сумської області
18-ОТГ від 08.12.2020

412	5924189600:04:002:0193	Сумська область, Роменський район, Андріяшівська сільська рада (Хоминцівська сільська рада)	6,3941	16.00 Землі запасу (земельні ділянки кожної категорії земель, які не надані у власність або користування громадянам чи юридичним особам)	відсутні	не зареєстровані
413	5924189600:02:001:0249	Сумська область, Роменський район, Андріяшівська сільська рада (Хоминцівська сільська рада)	10,3887	16.00 Землі запасу (земельні ділянки кожної категорії земель, які не надані у власність або користування громадянам чи юридичним особам)	відсутні	01.05 Охоронна зона навколо (вздовж) об'єкта енергетичної системи
414	5924189600:01:001:0628	Сумська область, Роменський район, Андріяшівська сільська рада (Хоминцівська сільська рада)	22,1363	16.00 Землі запасу (земельні ділянки кожної категорії земель, які не надані у власність або користування громадянам чи юридичним особам)	відсутні	не зареєстровані
415	5924189600:02:001:0252	Сумська область, Роменський район, Андріяшівська сільська рада (Хоминцівська сільська рада)	12,3852	16.00 Землі запасу (земельні ділянки кожної категорії земель, які не надані у власність або користування громадянам чи юридичним особам)	відсутні	не зареєстровані
416	5924189600:02:001:0257	Сумська область, Роменський район, Андріяшівська сільська рада (Хоминцівська сільська рада)	1,6339	16.00 Землі запасу (земельні ділянки кожної категорії земель, які не надані у власність або користування громадянам чи юридичним особам)	відсутні	01.05 Охоронна зона навколо (вздовж) об'єкта енергетичної системи
Всього			4742,4337			

Начальник Головного управління
Держгеокадастру у Сумській області
Світлан ГРИЦИК

Голова Андріяшівської сільської ради
Роменського району Сумської області
Інна Дибчинська



Держгеокадастру у Сумській області
18-ОТГ від 08.12.2020

