



ДЕРЖГЕОКАДАСТР
Головне управління Держгеокадастру у Сумській області

НАКАЗ

м. Суми

09.12.2020

№ 23-ОТГ

Про передачу земельних ділянок державної власності у комунальну власність

Відповідно до статей 15¹, 117, 122 Земельного кодексу України, Указу Президента України від 15.10.2020 № 449/2020 «Про деякі заходи щодо прискорення реформ у сфері земельних відносин», постанови Кабінету Міністрів України від 16 листопада 2020 р. № 1113 «Деякі заходи щодо прискорення реформ у сфері земельних відносин», наказу Державної служби України з питань геодезії, картографії та кадастру від 17.11.2020 № 485 «Деякі питання передачі земельних ділянок сільськогосподарського призначення державної власності до комунальної власності», керуючись Положенням про Головне управління Держгеокадастру у Сумській області, затвердженого наказом Держгеокадастру від 17.11.2016 № 308 (у редакції наказу Держгеокадастру від 20.02.2020 № 53),

НАКАЗУЮ:

1. Передати Дубов'язівській селищній раді Конотопського району Сумської області у комунальну власність земельні ділянки сільськогосподарського призначення державної власності загальною площею 1247,5289 га, які розташовані за межами населених пунктів на території Дубов'язівської об'єднаної територіальної громади Конотопського району Сумської області згідно з актом приймання-передачі.

2. Право власності на земельні ділянки виникає з моменту державної реєстрації цього права та оформлюється відповідно до Закону України «Про державну реєстрацію речових прав на нерухоме майно та їх обтяжень».

3. Контроль за виконанням цього наказу залишаю за собою.

Начальник

Євген ГРИЦИК



**Акт приймання-передачі земельних ділянок сільськогосподарського
призначення із державної у комунальну власність**

09.12.2020

місто Суми

1. Головне управління Держгеокадастру у Сумській області відповідно до наказу Головного управління Держгеокадастру у Сумській області від 09.12.2020 № 23-ОТГ передає із державної власності, а Дубов'язівська селищна рада Конотопського району Сумської області приймає у комунальну власність Дубов'язівської об'єднаної територіальної громади Конотопського району Сумської області земельні ділянки згідно з додатком.

2. Цей Акт разом із вказаним наказом є підставою для державної реєстрації права, на вказані у додатку земельні ділянки, комунальної власності Дубов'язівської селищної ради Конотопського району Сумської області.

Начальник Головного
управління Держгеокадастру
у Сумській області



С. П. ТРИЦИК

Голова Дубов'язівської селищної
ради Конотопського району
Сумської області




Леонід БІЛИК



№ з/п	Кадастровий номер земельної ділянки	Місце розташування земельної ділянки	Площа, га	Цільове призначення	Відомості про обтяження речових прав на земельну ділянку	Відомості про обмеження у використанні земельної ділянки
1	5922081500:05:001:0453	Сумська область, Конотопський район, Дубов'язівська селищна рада (В'язівська сільська рада)	1,4383	16.00 Землі запасу (земельні ділянки кожної категорії земель, які не надані у власність або користування громадянам чи юридичним особам)	Відсутні	01.05 Охоронна зона навколо (вздовж) об'єкта енергетичної системи
2	5922081500:05:004:0307	Сумська область, Конотопський район, Дубов'язівська селищна рада (В'язівська сільська рада)	0,2994	16.00 Землі запасу (земельні ділянки кожної категорії земель, які не надані у власність або користування громадянам чи юридичним особам)	Відсутні	Не зареєстровані
3	5922081500:05:004:0311	Сумська область, Конотопський район, Дубов'язівська селищна рада (В'язівська сільська рада)	1,4645	16.00 Землі запасу (земельні ділянки кожної категорії земель, які не надані у власність або користування громадянам чи юридичним особам)	Відсутні	Не зареєстровані
4	5922081500:05:004:0309	Сумська область, Конотопський район, Дубов'язівська селищна рада (В'язівська сільська рада)	1,0143	16.00 Землі запасу (земельні ділянки кожної категорії земель, які не надані у власність або користування громадянам чи юридичним особам)	Відсутні	Не зареєстровані
5	5922081500:05:001:0455	Сумська область, Конотопський район, Дубов'язівська селищна рада (В'язівська сільська рада)	1,0576	16.00 Землі запасу (земельні ділянки кожної категорії земель, які не надані у власність або користування громадянам чи юридичним особам)	Відсутні	Не зареєстровані



6	5922081500:05:002:0523	Сумська область, Конотопський район, Дубов'язівська селищна рада (В'язівська сільська рада)	0,1334	16.00 Землі запасу (земельні ділянки кожної категорії земель, які не надані у власність або користування громадянам чи юридичним особам)	Відсутні	Не зареєстровані
7	5922081500:05:002:0512	Сумська область, Конотопський район, Дубов'язівська селищна рада (В'язівська сільська рада)	7,9265	16.00 Землі запасу (земельні ділянки кожної категорії земель, які не надані у власність або користування громадянам чи юридичним особам)	Відсутні	01.05 Охоронна зона навколо (вздовж) об'єкта енергетичної системи
8	5922081900:03:001:0766	Сумська область, Конотопський район, Дубов'язівська селищна рада (Гружчанська сільська рада)	0,6385	16.00 Землі запасу (земельні ділянки кожної категорії земель, які не надані у власність або користування громадянам чи юридичним особам)	Відсутні	Не зареєстровані
9	5922081900:03:001:0765	Сумська область, Конотопський район, Дубов'язівська селищна рада (Гружчанська сільська рада)	0,3609	16.00 Землі запасу (земельні ділянки кожної категорії земель, які не надані у власність або користування громадянам чи юридичним особам)	Відсутні	Не зареєстровані
10	5922081900:03:003:0590	Сумська область, Конотопський район, Дубов'язівська селищна рада (Гружчанська сільська рада)	0,1393	16.00 Землі запасу (земельні ділянки кожної категорії земель, які не надані у власність або користування громадянам чи юридичним особам)	Відсутні	Не зареєстровані
11	5922081900:03:001:0740	Сумська область, Конотопський район, Дубов'язівська селищна рада (Гружчанська сільська рада)	0,8550	16.00 Землі запасу (земельні ділянки кожної категорії земель, які не надані у власність або користування громадянам чи юридичним особам)	Відсутні	Не зареєстровані


 ПУ ДЕРЖТЕОКАДАСТРУ У СУМСЬКІЙ ОБЛАСТІ
 23-ОТГ від 09.12.2020

12	5922081900:03:001:0739	Сумська область, Конотопський район, Дубов'язівська селищна рада (Гружчанська сільська рада)	0,4363	16.00 Землі запасу (земельні ділянки кожної категорії земель, які не надані у власність або користування громадянам чи юридичним особам)	Відсутні	Не зареєстровані
13	5922081900:03:001:0726	Сумська область, Конотопський район, Дубов'язівська селищна рада (Гружчанська сільська рада)	2,1877	16.00 Землі запасу (земельні ділянки кожної категорії земель, які не надані у власність або користування громадянам чи юридичним особам)	Відсутні	Охоронна зона навколо (вздовж) об'єкта енергетичної системи
14	5922081900:03:001:0727	Сумська область, Конотопський район, Дубов'язівська селищна рада (Гружчанська сільська рада)	0,7607	16.00 Землі запасу (земельні ділянки кожної категорії земель, які не надані у власність або користування громадянам чи юридичним особам)	Відсутні	Не зареєстровані
15	5922081900:03:003:0567	Сумська область, Конотопський район, Дубов'язівська селищна рада (Гружчанська сільська рада)	0,9378	16.00 Землі запасу (земельні ділянки кожної категорії земель, які не надані у власність або користування громадянам чи юридичним особам)	Відсутні	Не зареєстровані
16	5922081900:03:003:0568	Сумська область, Конотопський район, Дубов'язівська селищна рада (Гружчанська сільська рада)	1,9489	16.00 Землі запасу (земельні ділянки кожної категорії земель, які не надані у власність або користування громадянам чи юридичним особам)	Відсутні	Не зареєстровані
17	5922081900:03:003:0573	Сумська область, Конотопський район, Дубов'язівська селищна рада (Гружчанська сільська рада)	2,1089	16.00 Землі запасу (земельні ділянки кожної категорії земель, які не надані у власність або користування громадянам чи юридичним особам)	Відсутні	01.05 Охоронна зона навколо (вздовж) об'єкта енергетичної системи





ПІДПИСАНО
23-ОТГ від 09.12.2020
ПІДПИСАНО

18	5922081900:03:003:0575	Сумська область, Конотопський район, Дубов'язівська селищна рада (Гружчанська сільська рада)	0,9813	16.00 Землі запасу (земельні ділянки кожної категорії земель, які не надані у власність або користування громадянам чи юридичним особам)	Відсутні	Не зареєстровані
19	5922081900:03:003:0574	Сумська область, Конотопський район, Дубов'язівська селищна рада (Гружчанська сільська рада)	0,1680	16.00 Землі запасу (земельні ділянки кожної категорії земель, які не надані у власність або користування громадянам чи юридичним особам)	Відсутні	Не зареєстровані
20	5922081900:03:004:0681	Сумська область, Конотопський район, Дубов'язівська селищна рада (Гружчанська сільська рада)	1,9600	16.00 Землі запасу (земельні ділянки кожної категорії земель, які не надані у власність або користування громадянам чи юридичним особам)	Відсутні	01.05 Охоронна зона навколо (вздовж) об'єкта енергетичної системи
21	5922081900:03:001:0731	Сумська область, Конотопський район, Дубов'язівська селищна рада (Гружчанська сільська рада)	3,2746	16.00 Землі запасу (земельні ділянки кожної категорії земель, які не надані у власність або користування громадянам чи юридичним особам)	Відсутні	Не зареєстровані
22	5922081900:03:001:0729	Сумська область, Конотопський район, Дубов'язівська селищна рада (Гружчанська сільська рада)	0,4303	16.00 Землі запасу (земельні ділянки кожної категорії земель, які не надані у власність або користування громадянам чи юридичним особам)	Відсутні	01.05 Охоронна зона навколо (вздовж) об'єкта енергетичної системи
23	5922083500:02:001:0684	Сумська область, Конотопський район, Дубов'язівська селищна рада (Землянська сільська рада)	1,8791	16.00 Землі запасу (земельні ділянки кожної категорії земель, які не надані у власність або користування громадянам чи юридичним особам)	Відсутні	Не зареєстровані

24	5922083500:02:001:0669	Сумська область, Конотопський район, Дубов'язівська селищна рада (Землянська сільська рада)	18,1960	16.00 Землі запасу (земельні ділянки кожної категорії земель, які не надані у власність або користування громадянам чи юридичним особам)	Відсутні	Не зареєстровані
25	5922083500:02:001:0671	Сумська область, Конотопський район, Дубов'язівська селищна рада (Землянська сільська рада)	26,5170	16.00 Землі запасу (земельні ділянки кожної категорії земель, які не надані у власність або користування громадянам чи юридичним особам)	Відсутні	01.05 Охоронна зона навколо (вздовж) об'єкта енергетичної системи
26	5922083500:02:001:0670	Сумська область, Конотопський район, Дубов'язівська селищна рада (Землянська сільська рада)	9,6497	16.00 Землі запасу (земельні ділянки кожної категорії земель, які не надані у власність або користування громадянам чи юридичним особам)	Відсутні	Не зареєстровані
27	5920981200:03:001:0604	Сумська область, Буринський район, Дубов'язівська селищна рада (Буриківська сільська рада)	0,6337	01.01 Для ведення товарного сільськогосподарського виробництва	Відсутні	Не зареєстровані
28	5920989100:05:002:0246	Сумська область, Буринський район, Дубов'язівська селищна рада, (Чернечослобідська сільська рада)	1,0000	16.00 Землі запасу (земельні ділянки кожної категорії земель, які не надані у власність або користування громадянам чи юридичним особам)	Відсутні	Не зареєстровані
29	5922055300:08:002:1627	Сумська область, Конотопський район, Дубов'язівська селищна рада	0,5091	16.00 Землі запасу (земельні ділянки кожної категорії земель, які не надані у власність або користування громадянам чи юридичним особам)	Відсутні	Не зареєстровані




30	5922055300:08:002:1625	Сумська область, Конотопський район, Дубов'язівська селищна рада	0,2181	16.00 Землі запасу (земельні ділянки кожної категорії земель, які не надані у власність або користування громадянам чи юридичним особам)	Відсутні	01.05 Охоронна зона навколо (вздовж) об'єкта енергетичної системи
31	5922055300:08:002:1641	Сумська область, Конотопський район, Дубов'язівська селищна рада	0,1061	16.00 Землі запасу (земельні ділянки кожної категорії земель, які не надані у власність або користування громадянам чи юридичним особам)	Відсутні	Не зареєстровані
32	5922055300:08:004:1686	Сумська область, Конотопський район, Дубов'язівська селищна рада	0,2220	16.00 Землі запасу (земельні ділянки кожної категорії земель, які не надані у власність або користування громадянам чи юридичним особам)	Відсутні	Не зареєстровані
33	5922081500:05:001:0434	Сумська область, Конотопський район, Дубов'язівська селищна рада, (В'язівської сільська рада)	32,3978	01.01 Для ведення товарного сільськогосподарського виробництва	Договір оренди землі від 18.07.2006 №040661902045, укладений між Конотопською РДА та ТДВ "Конотопагропостач" (15 років)	Не зареєстровані
34	5922081500:05:003:0121	Сумська область, Конотопський район, Дубов'язівська селищна рада, (В'язівська сільська рада)	24,8882	01.02 Для ведення фермерського господарства	Договір оренди землі від 22.03.2006 №040661900142, укладений між Конотопською РДА та ФГ "Зенченко" (20 років)	07.03 Право прокладення та експлуатації ліній електропередачі, зв'язку, трубопроводів, інших лінійних комунікацій

ТУ ДЕРЖТЕКАДАСТРУ У СУМСЬКІЙ ОБЛАСТІ
23-ОТГ від 09.12.2020

35	5922081500:05:003:0331	Сумська область, Конотопський район, Дубов'язівська селищна рада, (В'язівська сільська рада)	58,4354	01.02 Для ведення фермерського господарства	Договір оренди землі від 17.08.2001 №542 (зі змінами), укладений між В'язівською сільською радою та СФГ "Надія" (20 років)	Не зареєстровані
36	5922081500:05:003:0334	Сумська область, Конотопський район, Дубов'язівська селищна рада, (В'язівська сільська рада)	11,2302	01.02 Для ведення фермерського господарства	Договір оренди землі від 17.08.2001 №542 (зі змінами), укладений між В'язівською сільською радою та СФГ "Надія" (20 років)	Не зареєстровані
37	5922081500:05:003:0333	Сумська область, Конотопський район, Дубов'язівська селищна рада, (В'язівська сільська рада)	4,6611	01.02 Для ведення фермерського господарства	Договір оренди землі від 17.08.2001 №542 (зі змінами), укладений між В'язівською сільською радою та СФГ "Надія" (20 років)	Не зареєстровані
38	5922081500:05:004:0269	Сумська область, Конотопський район, Дубов'язівська селищна рада, (В'язівська сільська рада)	23,0270	01.02 Для ведення фермерського господарства	Договір оренди землі від 12.02.2008 №040861900703, (зі змінами) укладений між Конотопською РДА та СФГ "Надія" (17 років)	Не зареєстровані
39	5922081500:05:003:0393	Сумська область, Конотопський район, Дубов'язівська селищна рада, (В'язівська сільська рада)	19,1985	01.02 Для ведення фермерського господарства	Державний акт на право постійного користування ІІ-СМ 004457 від 24.04.2001, виданий Синявській Н.Т.	Не зареєстровані


 ПУ ДЕРЖРЕЄСТРАЦІЇ У СУМСЬКІЙ ОБЛАСТІ
 23-ОТГ від 09.12.2020

40	5922081500:05:004:0289	Сумська область, Конотопський район, Дубов'язівська селищна рада, (В'язівська сільська рада)	17,2503	01.02 Для ведення фермерського господарства	Державний акт на право постійного користування П-СМ 004457 від 24.04.2001, виданий Синявській Н.Т.	Не зареєстровані
41	5922081500:05:003:0395	Сумська область, Конотопський район, Дубов'язівська селищна рада, (В'язівська сільська рада)	17,4000	01.02 Для ведення фермерського господарства	Державний акт на право постійного користування СМ №0756 від 23.03.1998, виданий Зенченку А.М.	Не зареєстровані
42	5922081500:05:003:0394	Сумська область, Конотопський район, Дубов'язівська селищна рада, (В'язівська сільська рада)	19,1000	01.02 Для ведення фермерського господарства	Державний акт на право постійного користування СМ №0756 від 23.03.1998, виданий Зенченку А.М.	Не зареєстровані
43	5922081900:03:002:0449	Сумська область, Конотопський район, Гружчанська сільська рада	7,7626	01.02 Для ведення фермерського господарства	Договір оренди землі від 24.09.2008 №040861903623, укладений між Конотопською РДА та Калитою Олексієм Васильовичем (50 років)	01.05 Охоронна зона навколо (вздовж) об'єкта енергетичної системи
44	5922081900:03:002:0450	Сумська область, Конотопський район, Дубов'язівська селищна рада, (Гружчанська сільська рада)	0,3968	01.02 Для ведення фермерського господарства	Договір оренди землі від 24.09.2008 №04058143, укладений між Конотопською РДА та Калитою Олексієм Васильовичем (50 років)	01.05 Охоронна зона навколо (вздовж) об'єкта енергетичної системи



45	5922081900:03:004:0550	Сумська область, Конотопський район, Дубов'язівська селищна рада, (Гружчанська сільська рада)	31,0503	01.02 Для ведення фермерського господарства	Договір оренди землі від 24.03.2005 №040561900427, укладений між Конотопською РДА та Римаренком Романом Григоровичем (17 років)	Охоронна зона навколо (вздовж) об'єкта енергетичної системи
46	5922081900:03:004:0378	Сумська область, Конотопський район, Дубов'язівська селищна рада, (Гружчанська сільська рада)	15,4543	01.01 Для ведення товарного сільськогосподарського виробництва	Договір оренди землі від 24.03.2005 №040561900427, укладений між Конотопською РДА та Римаренком Романом Григоровичем (17 років)	Не зареєстровані
47	5922081900:03:002:0395	Сумська область, Конотопський район, Дубов'язівська селищна рада, (Гружчанська сільська рада)	11,9188	01.01 Для ведення товарного сільськогосподарського виробництва	Договір оренди землі від 24.03.2005 №040561900427, укладений між Конотопською РДА та Римаренком Романом Григоровичем (17 років)	Не зареєстровані
48	5922081900:03:002:0158	Сумська область, Конотопський район, Дубов'язівська селищна рада, (Гружчанська сільська рада)	8,4836	01.01 Для ведення товарного сільськогосподарського виробництва	Державний акт на право довічного успадкованого володіння А №005692, виданий Мусієнку Олександрю Трофимовичу	Не зареєстровані



ГУ ДЕРЖРЕЄСТРАЦІЇ СУМСЬКОЇ ОБЛАСТІ
23-ОТГ від 09.12.2020


49	5922081900:03:003:0599	Сумська область, Конотопський район, Дубов'язівська селищна рада, (Гружчанська сільська рада)	37,0096	01.02 Для ведення фермерського господарства	Державний акт на право довічного успадкованого володіння А №005692, виданий Мусієнку Олександрю Трофимовичу	Не зареєстровані
50	5922081900:03:003:0600	Сумська область, Конотопський район, Буринський район), Дубов'язівська селищна -рада (Буриківська сільська рада)	12,3000	01.02 Для ведення фермерського господарства	договір оренди 16.08.2004 №308 укладений між Буринською районною державною адміністрацією та ТОВ "Відчизна" (5 років) (додаткова угода від 16.08.2010 року №041062701682 з Буринською районною державною адміністрацією (до 31.12.2020), від 24.01.2018 з Головним управлінням Держгеокадастру у Сумській області (до 31.01.2025))	Не зареєстровані



51	5920981200:04:001:0253	Сумська область, Буринський район, Дубов'язівська селищна рада (Буриківська сільська рада)	73,0936	01.01 Для ведення товарного сільськогосподарського виробництва	договір оренди 31.03.2014 №5167360 укладений між Головним управлінням Держгемагентства у Сумській області та гр. Товстуха Микола Олександрович (7 років)	03 Санітарно- захисна зона навколо об'єкта
52	5920981200:04:002:0248	Сумська область, Конотопський район (Буринський район), Дубов'язівська селищна рада (Буриківська сільська рада)	38,0580	01.02 Для ведення фермерського господарства	договір оренди від 27.06.2018 укладений між Головним управлінням Держгекадастру у Сумській області та ПСП "Слобожанщина Агро" (7 років)	Не зареєстровані
53	5920981200:03:001:0601	Сумська область, Конотопський район (Буринський район), Дубов'язівська селищна рада (Буриківська сільська рада)	6,0000	01.01 Для ведення товарного сільськогосподарського виробництва	Державний акт на право постійного користування землею СМ № 000494 від 07.12.2001 № 66 виданий на гр. Симоненко Володимира Володимировича	Не зареєстровані

54	5920981200:04:001:0282	Сумська область, Конотопський район (Буринський район), Дубов'язівська селищна рада (Сніжківська сільська рада)	45,0000	01.02 Для ведення фермерського господарства	договір оренди 10.10.2007 №040762705088 укладений між Буринською районною державною адміністрацією та ГПП "Дружба 6" (10 років) (додаткова угода від 07.08.2009 року №040962700896 (20 років))	Не зареєстровані
55	5920986400:06:001:0189	Сумська область, Конотопський район (Буринський район), Дубов'язівська селищна рада (Сніжківська сільська рада)	2,2433	01.01 Для ведення товарного сільськогосподарського виробництва	договір оренди 10.10.2007 №040762705088 укладений між Буринською районною державною адміністрацією та ГПП "Дружба 6" (10 років) (додаткова угода від 07.08.2009 року №040962700896 (20 років))	Не зареєстровані

56	5920986400:07:001:0106	Сумська область, Конотопський район (Буринський район), Дубов'язівська селищна рада (Сніжківська сільська рада)	90,0570	01.01 Для ведення товарного сільськогосподарського виробництва	договір оренди 10.10.2007 №040762705088 укладений між Буринською районною державною адміністрацією та ПП "Дружба 6" (10 років) (додаткова угода від 07.08.2009 року №040962700896 (20 років))	Не зареєстровані
57	5920986400:06:001:0190	Сумська область, Конотопський район (Буринський район), Дубов'язівська селищна рада (Сніжківська сільська рада)	14,6821	01.01 Для ведення товарного сільськогосподарського виробництва	договір оренди 10.10.2007 №040762705088 укладений між Буринською районною державною адміністрацією та ПП "Дружба 6" (10 років) (додаткова угода від 07.08.2009 року №040962700896 (20 років))	Не зареєстровані



58	5920986400:07:001:0108	Сумська область, Конотопський район (Буринський район), Дубов'язівська селищна рада (Сніжківська сільська рада)	26,6897	01.01 Для ведення товарного сільськогосподарського виробництва	договір оренди 10.10.2007 №040762705088 укладений між Буринською районною державною адміністрацією та ПП "Дружба 6" (10 років) (додаткова угода від 07.08.2009 року №040962700896 (20 років))	Не зареєстровані
59	5920986400:07:001:0105	Сумська область, Конотопський район (Буринський район), Дубов'язівська селищна рада (Сніжківська сільська рада)	19,6614	01.01 Для ведення товарного сільськогосподарського виробництва	договір оренди 10.10.2007 №040762705088 укладений між Буринською районною державною адміністрацією та ПП "Дружба 6" (10 років) (додаткова угода від 07.08.2009 року №040962700896 (20 років))	Не зареєстровані



60	5920986400:07:001:0109	Сумська область, Конотопський район (Буринський район), Дубов'язівська селищна рада (Сніжківська сільська рада)	13,3536	01.01 Для ведення товарного сільськогосподарського виробництва	договір оренди 10.10.2007 №040762705088 укладений між Буринською районною державною адміністрацією та ПП "Дружба 6" (10 років) (додаткова угода від 07.08.2009 року №040962700896 (20 років))	Не зареєстровані
61	5920986400:07:001:0107	Сумська область, Конотопський район (Буринський район), Дубов'язівська селищна рада (Сніжківська сільська рада)	72,3372	01.01 Для ведення товарного сільськогосподарського виробництва	договір оренди 10.10.2007 №040762705088 укладений між Буринською районною державною адміністрацією та ПП "Дружба 6" (10 років) (додаткова угода від 07.08.2009 року №040962700896 (20 років))	Не зареєстровані



62	5920986400:06:002:0052	Сумська область, Конотопський район (Буринський район), Дубов'язівська селищна рада (Сніжківська сільська рада)	78,9251	01.01 Для ведення товарного сільськогосподарського виробництва	договір оренди 10.11.2008 №040862705313 укладений між Буринською районною державною адміністрацією та МП у формі ТОВ "Гранум ЛТД" (до 31.12.2018) (додаткова угода від 30.09.2016 року з Головним управлінням Держгеокадастру у Сумській області (на 17 років))	Не зареєстровані
63	5920986400:07:001:0110	Сумська область, Конотопський район (Буринський район), Дубов'язівська селищна рада (Сніжківська сільська рада)	26,5161	01.01 Для ведення товарного сільськогосподарського виробництва	договір оренди 10.11.2008 №040862705313 укладений між Буринською районною державною адміністрацією та МП у формі ТОВ "Гранум ЛТД" (до 31.12.2018) (додаткова угода від 30.09.2016 року з Головним управлінням Держгеокадастру у Сумській області (на 17 років))	Не зареєстровані




64	5920986400:07:001:0015	Сумська область, Конотопський район (Буринський район), Дубов'язівська селищна рада (Сніжківська сільська рада)	3,1495	01.01 Для ведення товарного сільськогосподарського виробництва	договір оренди 10.11.2008 №040862705313 укладений між Буринською районною державною адміністрацією та МП у формі ТОВ "Гранум ЛТД" (до 31.12.2018) (додаткова угода від 30.09.2016 року з Головним управлінням Держгеокадастру у Сумській області (на 17 років))	Не зареєстровані
65	5920986400:05:001:0088	Сумська область, Конотопський район (Буринський район), Дубов'язівська селищна рада (Сніжківська сільська рада)	4,4124	01.01 Для ведення товарного сільськогосподарського виробництва	договір оренди 12.07.2011 №592098644000524 укладений між Буринською районною державною адміністрацією та МП у формі ТОВ "Гранум ЛТД" (5 років) (додаткова угода від 30.09.2016 року з Головним управлінням Держгеокадастру у Сумській області (на 12 років))	Не зареєстровані



66	5920986400:05:003:1581	Сумська область, Конотопський район (Буринський район), Дубов'язівська селищна рада (Сніжківська сільська рада)	2,3441	01.01 Для ведення товарного сільськогосподарського виробництва	договір оренди 12.07.2011 №592098644000524 укладений між Буринською районною державною адміністрацією та МП у формі ТОВ "Гранум ЛТД" (5 років) (додаткова угода від 30.09.2016 року з Головним управлінням Держгеокадастру у Сумській області (на 12 років))	Не зареєстровані
67	5920986400:05:003:1582	Сумська область, Конотопський район (Буринський район), Дубов'язівська селищна рада (Сніжківська сільська рада)	29,3726	01.01 Для ведення товарного сільськогосподарського виробництва	договір оренди 10.06.2019 №31959702 укладений між Головним управлінням Держгеокадастру у Сумській області та МП "Гранум" ЛТД у формі ТОВ (7 років)	01.05 Охоронна зона навколо (вздовж) об'єкта енергетичної системи
68	5920986400:05:002:0232	Сумська область, Конотопський район (Буринський район), Дубов'язівська селищна рада (Сніжківська сільська рада)	24,0000	01.01 Для ведення товарного сільськогосподарського виробництва	договір оренди 10.06.2019 №31960181 укладений між Головним управлінням Держгеокадастру у Сумській області та МП "Гранум" ЛТД у формі ТОВ (7 років)	01.05 Охоронна зона навколо (вздовж) об'єкта енергетичної системи



69	5920986400:05:002:0231	Сумська область, Конотопський район, Дубов'язівська селищна рада (В'язівська сільська рада)	22,0000	01.01 Для ведення товарного сільськогосподарського виробництва	Договір оренди від 10.06.2019 № 21101656 між Головним управлінням Держгеокадастру у Сумській області та МАЛИМ ПІДПРИЄМСТВОМ "ГРАНУМ" ЛТД У ФОРМІ ТОВАРИСТВА З ОБМЕЖЕНОЮ ВІДПОВІДАЛЬНІСТ Ю	Не зареєстровані
70	5922081500:05:001:0438	Сумська область, Конотопський район, Дубов'язівська селищна рада (В'язівська сільська рада)	3,0424	16.00 Землі запасу (земельні ділянки кожної категорії земель, які не надані у власність або користування громадянам чи юридичним особам)	Відсутні	Не зареєстровані
71	5922081500:05:002:0510	Сумська область, Конотопський район, Дубов'язівська селищна рада (В'язівська сільська рада)	0,5459	16.00 Землі запасу (земельні ділянки кожної категорії земель, які не надані у власність або користування громадянам чи юридичним особам)	Відсутні	Не зареєстровані
72	5922081500:05:001:0439	Сумська область, Конотопський район, Дубов'язівська селищна рада (В'язівська сільська рада)	15,8996	16.00 Землі запасу (земельні ділянки кожної категорії земель, які не надані у власність або користування громадянам чи юридичним особам)	Відсутні	Не зареєстровані
73	5922081500:05:001:0440	Сумська область, Конотопський район, Дубов'язівська селищна рада (В'язівська сільська рада)	13,3911	16.00 Землі запасу (земельні ділянки кожної категорії земель, які не надані у власність або користування громадянам чи юридичним особам)	Відсутні	Не зареєстровані



74	5922081500:05:001:0441	Сумська область, Конотопський район, Дубов'язівська селищна рада (В'язівська сільська рада)	11,6712	16.00 Землі запасу (земельні ділянки кожної категорії земель, які не надані у власність або користування громадянам чи юридичним особам)	Відсутні	Не зареєстровані
75	5922081500:05:001:0442	Сумська область, Конотопський район, Дубов'язівська селищна рада (В'язівська сільська рада)	5,4835	16.00 Землі запасу (земельні ділянки кожної категорії земель, які не надані у власність або користування громадянам чи юридичним особам)	Відсутні	Не зареєстровані
76	5922081500:05:001:0443	Сумська область, Конотопський район, Дубов'язівська селищна рада (В'язівська сільська рада)	13,7974	16.00 Землі запасу (земельні ділянки кожної категорії земель, які не надані у власність або користування громадянам чи юридичним особам)	Відсутні	Не зареєстровані
77	5922081500:05:002:0511	Сумська область, Конотопський район, Дубов'язівська селищна рада (В'язівська сільська рада)	7,5270	16.00 Землі запасу (земельні ділянки кожної категорії земель, які не надані у власність або користування громадянам чи юридичним особам)	Відсутні	Не зареєстровані
78	5922081500:05:002:0513	Сумська область, Конотопський район, Дубов'язівська селищна рада (В'язівська сільська рада)	2,2122	16.00 Землі запасу (земельні ділянки кожної категорії земель, які не надані у власність або користування громадянам чи юридичним особам)	Відсутні	Не зареєстровані
79	5922081500:05:004:0297	Сумська область, Конотопський район, Дубов'язівська селищна рада (В'язівська сільська рада)	1,6008	16.00 Землі запасу (земельні ділянки кожної категорії земель, які не надані у власність або користування громадянам чи юридичним особам)	Відсутні	Не зареєстровані




ПУ ДЕРЖРЕЄСТРАЦІЇ СУМСЬКОЇ ОБЛАСТІ
23-ОТГ від 09.12.2020

80	5922081500:05:004:0296	Сумська область, Конотопський район, Дубов'язівська селищна рада (В'язівська сільська рада)	0,5366	16.00 Землі запасу (земельні ділянки кожної категорії земель, які не надані у власність або користування громадянам чи юридичним особам)	Відсутні	Не зареєстровані
81	5922081500:05:004:0300	Сумська область, Конотопський район, Дубов'язівська селищна рада (В'язівська сільська рада)	0,8713	16.00 Землі запасу (земельні ділянки кожної категорії земель, які не надані у власність або користування громадянам чи юридичним особам)	Відсутні	Не зареєстровані
82	5922081500:05:004:0302	Сумська область, Конотопський район, Дубов'язівська селищна рада (В'язівська сільська рада)	0,3001	16.00 Землі запасу (земельні ділянки кожної категорії земель, які не надані у власність або користування громадянам чи юридичним особам)	Відсутні	Не зареєстровані
83	5922081500:05:004:0303	Сумська область, Конотопський район, Дубов'язівська селищна рада (В'язівська сільська рада)	0,5160	16.00 Землі запасу (земельні ділянки кожної категорії земель, які не надані у власність або користування громадянам чи юридичним особам)	Відсутні	01.05 Охоронна зона навколо (вздовж) об'єкта енергетичної системи
84	5922081500:05:004:0304	Сумська область, Конотопський район, Дубов'язівська селищна рада (В'язівська сільська рада)	2,4910	16.00 Землі запасу (земельні ділянки кожної категорії земель, які не надані у власність або користування громадянам чи юридичним особам)	Відсутні	Не зареєстровані
85	5922081500:05:002:0514	Сумська область, Конотопський район, Дубов'язівська селищна рада (В'язівська сільська рада)	1,0508	16.00 Землі запасу (земельні ділянки кожної категорії земель, які не надані у власність або користування громадянам чи юридичним особам)	Відсутні	01.05 Охоронна зона навколо (вздовж) об'єкта енергетичної системи




86	5922081500:05:003:0397	Сумська область, Конотопський район, Дубов'язівська селищна рада (В'язівська сільська рада)	7,0784	16.00 Землі запасу (земельні ділянки кожної категорії земель, які не надані у власність або користування громадянам чи юридичним особам)	Відсутні	Не зареєстровані
87	5922081500:05:003:0398	Сумська область, Конотопський район, Дубов'язівська селищна рада (В'язівська сільська рада)	14,0869	16.00 Землі запасу (земельні ділянки кожної категорії земель, які не надані у власність або користування громадянам чи юридичним особам)	Відсутні	Не зареєстровані
88	5922081500:05:003:0400	Сумська область, Конотопський район, Дубов'язівська селищна рада (В'язівська сільська рада)	7,9273	16.00 Землі запасу (земельні ділянки кожної категорії земель, які не надані у власність або користування громадянам чи юридичним особам)	Відсутні	Не зареєстровані
89	5922081900:03:004:0679	Сумська область, Конотопський район, Дубов'язівська селищна рада (Гружчанська сільська рада)	3,1540	16.00 Землі запасу (земельні ділянки кожної категорії земель, які не надані у власність або користування громадянам чи юридичним особам)	Відсутні	01.05 Охоронна зона навколо (вздвж) об'єкта енергетичної системи
90	5922081900:03:004:0676	Сумська область, Конотопський район, Дубов'язівська селищна рада (Гружчанська сільська рада)	2,4365	16.00 Землі запасу (земельні ділянки кожної категорії земель, які не надані у власність або користування громадянам чи юридичним особам)	Відсутні	01.05 Охоронна зона навколо (вздвж) об'єкта енергетичної системи , 03 Санітарно-захисна зона навколо об'єкта
91	5922081900:03:004:0677	Сумська область, Конотопський район, Дубов'язівська селищна рада (Гружчанська сільська рада)	0,5073	16.00 Землі запасу (земельні ділянки кожної категорії земель, які не надані у власність або користування громадянам чи юридичним особам)	Відсутні	Не зареєстровані



ГЛ ДЕРЖГЕОКАДАСТРУ У СУМСЬКІЙ ОБЛАСТІ
23-ОТГ від 09.12.2020

92	5922081900:03:004:0678	Сумська область, Конотопський район, Дубов'язівська селищна рада (Гружчанська сільська рада)	3,9215	16.00 Землі запасу (земельні ділянки кожної категорії земель, які не надані у власність або користування громадянам чи юридичним особам)	Відсутні	01.05 Охоронна зона навколо (вздовж) об'єкта енергетичної системи , 03 Санітарно-захисна зона навколо об'єкта
93	5922081900:03:002:0497	Сумська область, Конотопський район, Дубов'язівська селищна рада (Гружчанська сільська рада)	1,3297	16.00 Землі запасу (земельні ділянки кожної категорії земель, які не надані у власність або користування громадянам чи юридичним особам)	Відсутні	01.05 Охоронна зона навколо (вздовж) об'єкта енергетичної системи
94	5922081900:03:001:0728	Сумська область, Конотопський район, Дубов'язівська селищна рада (Гружчанська сільська рада)	0,3791	16.00 Землі запасу (земельні ділянки кожної категорії земель, які не надані у власність або користування громадянам чи юридичним особам)	Відсутні	Не зареєстровані
95	5922081900:03:003:0577	Сумська область, Конотопський район, Дубов'язівська селищна рада (Гружчанська сільська рада)	2,7489	16.00 Землі запасу (земельні ділянки кожної категорії земель, які не надані у власність або користування громадянам чи юридичним особам)	Відсутні	03 Санітарно-захисна зона навколо об'єкта
96	5922081900:03:003:0578	Сумська область, Конотопський район, Дубов'язівська селищна рада (Гружчанська сільська рада)	3,9996	16.00 Землі запасу (земельні ділянки кожної категорії земель, які не надані у власність або користування громадянам чи юридичним особам)	Відсутні	01.05 Охоронна зона навколо (вздовж) об'єкта енергетичної системи
97	5922081900:03:004:0686	Сумська область, Конотопський район, Дубов'язівська селищна рада (Гружчанська сільська рада)	0,3594	16.00 Землі запасу (земельні ділянки кожної категорії земель, які не надані у власність або користування громадянам чи юридичним особам)	Відсутні	не зареєстровані



ПУ ДЕРЖТЕКАДАСТРУ У СІМСЬКІЙ ОБЛАСТІ
23-ОТГ від 09.12.2020

98	5922081900:03:004:0687	Сумська область, Конотопський район, Дубов'язівська селищна рада (Гружчанська сільська рада)	3,1408	16.00 Землі запасу (земельні ділянки кожної категорії земель, які не надані у власність або користування громадянам чи юридичним особам)	Відсутні	01.05 Охоронна зона навколо (вздовж) об'єкта енергетичної системи
99	5922081900:03:003:0572	Сумська область, Конотопський район, Дубов'язівська селищна рада (Гружчанська сільська рада)	1,1804	16.00 Землі запасу (земельні ділянки кожної категорії земель, які не надані у власність або користування громадянам чи юридичним особам)	Відсутні	Не зареєстровані
100	5922081900:03:001:0730	Сумська область, Конотопський район, Дубов'язівська селищна рада (Гружчанська сільська рада)	4,8056	16.00 Землі запасу (земельні ділянки кожної категорії земель, які не надані у власність або користування громадянам чи юридичним особам)	Відсутні	03 Санітарно-захисна зона навколо об'єкта
101	5922081900:03:002:0502	Сумська область, Конотопський район, Дубов'язівська селищна рада (Гружчанська сільська рада)	1,1016	16.00 Землі запасу (земельні ділянки кожної категорії земель, які не надані у власність або користування громадянам чи юридичним особам)	Відсутні	01.05 Охоронна зона навколо (вздовж) об'єкта енергетичної системи
102	5922081900:03:004:0685	Сумська область, Конотопський район, Дубов'язівська селищна рада (Гружчанська сільська рада)	0,0378	16.00 Землі запасу (земельні ділянки кожної категорії земель, які не надані у власність або користування громадянам чи юридичним особам)	Відсутні	Не зареєстровані
103	5922081900:03:004:0684	Сумська область, Конотопський район, Дубов'язівська селищна рада (Гружчанська сільська рада)	0,3062	16.00 Землі запасу (земельні ділянки кожної категорії земель, які не надані у власність або користування громадянам чи юридичним особам)	Відсутні	01.05 Охоронна зона навколо (вздовж) об'єкта енергетичної системи



104	5922081900:03:004:0683	Сумська область, Конотопський район, Дубов'язівська селищна рада (Гружчанська сільська рада)	0,1570	16.00 Землі запасу (земельні ділянки кожної категорії земель, які не надані у власність або користування громадянам чи юридичним особам)	Відсутні	Не зареєстровані
105	5922081900:03:004:0682	Сумська область, Конотопський район, Дубов'язівська селищна рада (Гружчанська сільська рада)	0,3927	16.00 Землі запасу (земельні ділянки кожної категорії земель, які не надані у власність або користування громадянам чи юридичним особам)	Відсутні	Не зареєстровані
106	5922081900:03:002:0501	Сумська область, Конотопський район, Дубов'язівська селищна рада (Гружчанська сільська рада)	0,3000	16.00 Землі запасу (земельні ділянки кожної категорії земель, які не надані у власність або користування громадянам чи юридичним особам)	Відсутні	01.05 Охоронна зона навколо (вздовж) об'єкта енергетичної системи
107	5922081900:03:002:0500	Сумська область, Конотопський район, Дубов'язівська селищна рада (Гружчанська сільська рада)	0,4558	16.00 Землі запасу (земельні ділянки кожної категорії земель, які не надані у власність або користування громадянам чи юридичним особам)	Відсутні	Не зареєстровані
108	5922081900:03:002:0576	Сумська область, Конотопський район, Дубов'язівська селищна рада (Гружчанська сільська рада)	0,9856	16.00 Землі запасу (земельні ділянки кожної категорії земель, які не надані у власність або користування громадянам чи юридичним особам)	Відсутні	Не зареєстровані
109	5922081900:03:001:0570	Сумська область, Конотопський район, Дубов'язівська селищна рада (Гружчанська сільська рада)	4,4379	16.00 Землі запасу (земельні ділянки кожної категорії земель, які не надані у власність або користування громадянам чи юридичним особам)	Відсутні	Не зареєстровані

104	5922081900:03:004:0683	Сумська область, Конотопський район, Дубов'язівська селищна рада (Гружчанська сільська рада)	0,1570	16.00 Землі запасу (земельні ділянки кожної категорії земель, які не надані у власність або користування громадянам чи юридичним особам)	Відсутні	Не зареєстровані
105	5922081900:03:004:0682	Сумська область, Конотопський район, Дубов'язівська селищна рада (Гружчанська сільська рада)	0,3927	16.00 Землі запасу (земельні ділянки кожної категорії земель, які не надані у власність або користування громадянам чи юридичним особам)	Відсутні	Не зареєстровані
106	5922081900:03:002:0501	Сумська область, Конотопський район, Дубов'язівська селищна рада (Гружчанська сільська рада)	0,3000	16.00 Землі запасу (земельні ділянки кожної категорії земель, які не надані у власність або користування громадянам чи юридичним особам)	Відсутні	01.05 Охоронна зона навколо (вздовж) об'єкта енергетичної системи
107	5922081900:03:002:0500	Сумська область, Конотопський район, Дубов'язівська селищна рада (Гружчанська сільська рада)	0,4558	16.00 Землі запасу (земельні ділянки кожної категорії земель, які не надані у власність або користування громадянам чи юридичним особам)	Відсутні	Не зареєстровані
108	5922081900:03:002:0576	Сумська область, Конотопський район, Дубов'язівська селищна рада (Гружчанська сільська рада)	0,9856	16.00 Землі запасу (земельні ділянки кожної категорії земель, які не надані у власність або користування громадянам чи юридичним особам)	Відсутні	Не зареєстровані
109	5922081900:03:003:0570	Сумська область, Конотопський район, Дубов'язівська селищна рада (Гружчанська сільська рада)	4,4379	16.00 Землі запасу (земельні ділянки кожної категорії земель, які не надані у власність або користування громадянам чи юридичним особам)	Відсутні	Не зареєстровані



110	5922081900:03:003:0569	Сумська область, Конотопський район, Дубов'язівська селищна рада (Гружчанська сільська рада)	1,4215	16.00 Землі запасу (земельні ділянки кожної категорії земель, які не надані у власність або користування громадянам чи юридичним особам)	Відсутні	Не зареєстровані
111	5922083500:02:001:0668	Сумська область, Конотопський район, Дубов'язівська селищна рада (Землянська сільська рада)	12,8891	16.00 Землі запасу (земельні ділянки кожної категорії земель, які не надані у власність або користування громадянам чи юридичним особам)	Відсутні	Не зареєстровані
112	5922083500:02:001:0672	Сумська область, Конотопський район, Дубов'язівська селищна рада (Землянська сільська рада)	2,8080	16.00 Землі запасу (земельні ділянки кожної категорії земель, які не надані у власність або користування громадянам чи юридичним особам)	Відсутні	Не зареєстровані
113	5922083500:02:001:0673	Сумська область, Конотопський район, Дубов'язівська селищна рада (Землянська сільська рада)	4,9881	16.00 Землі запасу (земельні ділянки кожної категорії земель, які не надані у власність або користування громадянам чи юридичним особам)	Відсутні	Не зареєстровані
114	5922083500:02:001:0674	Сумська область, Конотопський район, Дубов'язівська селищна рада (Землянська сільська рада)	0,7363	16.00 Землі запасу (земельні ділянки кожної категорії земель, які не надані у власність або користування громадянам чи юридичним особам)	Відсутні	Не зареєстровані
115	5922083500:02:001:0675	Сумська область, Конотопський район, Дубов'язівська селищна рада (Землянська сільська рада)	1,4992	16.00 Землі запасу (земельні ділянки кожної категорії земель, які не надані у власність або користування громадянам чи юридичним особам)	Відсутні	Не зареєстровані



116	5922083500:02:001:0676	Сумська область, Конотопський район, Дубов'язівська селищна рада (Землянська сільська рада)	3,4845	16.00 Землі запасу (земельні ділянки кожної категорії земель, які не надані у власність або користування громадянам чи юридичним особам)	Відсутні	Не зареєстровані
117	5922083500:02:001:0678	Сумська область, Конотопський район, Дубов'язівська селищна рада (Землянська сільська рада)	1,9656	16.00 Землі запасу (земельні ділянки кожної категорії земель, які не надані у власність або користування громадянам чи юридичним особам)	Відсутні	Не зареєстровані
118	5922083500:02:001:0679	Сумська область, Конотопський район, Дубов'язівська селищна рада (Землянська сільська рада)	1,4281	16.00 Землі запасу (земельні ділянки кожної категорії земель, які не надані у власність або користування громадянам чи юридичним особам)	Відсутні	Не зареєстровані
119	5920981200:03:002:0584	Сумська область, Конотопський район (Буринський район), Дубов'язівська селищна рада (Буриківська сільська рада)	3,8911	01.02 Для ведення фермерського господарства	Відсутні	Не зареєстровані
120	5920986400:05:002:0252	Сумська область, Конотопський район (Буринський район), Дубов'язівська селищна рада (Сніжківська сільська рада)	1,0000	16.00 Землі запасу (земельні ділянки кожної категорії земель, які не надані у власність або користування громадянам чи юридичним особам)	Відсутні	Не зареєстровані
121	5920986400:05:002:0253	Сумська область, Конотопський район (Буринський район), Дубов'язівська селищна рада	1,0000	16.00 Землі запасу (земельні ділянки кожної категорії земель, які не надані у власність або користування громадянам чи юридичним	Відсутні	Не зареєстровані



122	5920986400:05:002:0254	Сумська область, Конотопський район (Буринський район), Дубов'язівська селищна рада	2,0000	10.00 Землі запасу (земельні ділянки кожної категорії земель, які не надані у власність або користування громадянам чи юридичним	Відсутні	Не зареєстровані
123	5920986400:05:002:0256	Сумська область, Конотопський район (Буринський район), Дубов'язівська селищна рада (Сніжківська сільська рада)	5,0000	16.00 Землі запасу (земельні ділянки кожної категорії земель, які не надані у власність або користування громадянам чи юридичним особам)	Відсутні	01.05 Охоронна зона навколо (вздовж) об'єкта енергетичної системи
124	5920986400:05:002:0257	Сумська область, Конотопський район (Буринський район), Дубов'язівська селищна рада (Сніжківська сільська рада)	0,3734	16.00 Землі запасу (земельні ділянки кожної категорії земель, які не надані у власність або користування громадянам чи юридичним особам)	Відсутні	Не зареєстровані
125	5920986400:05:002:0258	Сумська область, Конотопський район (Буринський район), Дубов'язівська селищна рада	2,4401	16.00 Землі запасу (земельні ділянки кожної категорії земель, які не надані у власність або користування громадянам чи юридичним	Відсутні	Не зареєстровані
126	5920986400:05:002:0260	Сумська область, Конотопський район (Буринський район), Дубов'язівська селищна рада	6,1788	16.00 Землі запасу (земельні ділянки кожної категорії земель, які не надані у власність або користування громадянам чи юридичним	Відсутні	Не зареєстровані
127	5920986400:06:001:0259	Сумська область, Конотопський район (Буринський район), Дубов'язівська селищна рада	1,4150	16.00 Землі запасу (земельні ділянки кожної категорії земель, які не надані у власність або користування громадянам чи юридичним	Відсутні	Не зареєстровані
128	5920986400:06:001:0260	Сумська область, Конотопський район (Буринський район), Дубов'язівська селищна рада (Сніжківська сільська рада)	2,5000	16.00 Землі запасу (земельні ділянки кожної категорії земель, які не надані у власність або користування громадянам чи юридичним особам)	Відсутні	Не зареєстровані





ГУ ДЕРЖГЕОКАДАСТРУ У СУМСЬКІЙ ОБЛАСТІ
23-ОТГ від 09.12.2020

129	5920986400:07:001:0196	Сумська область, Конотопський район (Буринський район), Дубов'язівська селищна рада (Сніжківська сільська рада)	7,2300	16.00 Землі запасу (земельні ділянки кожної категорії земель, які не надані у власність або користування громадянам чи юридичним особам)	Відсутні	01.05 Охоронна зона навколо (вздовж) об'єкта енергетичної системи
130	5920986400:07:001:0197	Сумська область, Конотопський район (Буринський район), Дубов'язівська селищна рада (Сніжківська сільська рада)	1,8000	16.00 Землі запасу (земельні ділянки кожної категорії земель, які не надані у власність або користування громадянам чи юридичним особам)	Відсутні	Не зареєстровані
131	5920989100:03:001:0386	Сумська область, Конотопський район (Буринський район), Дубов'язівська селищна рада	2,0000	16.00 Землі запасу (земельні ділянки кожної категорії земель, які не надані у власність або користування громадянам чи юридичним особам)	Відсутні	Не зареєстровані
Всього			1247,5289			

Начальник Головного управління
Держгеокадастру в Сумській області
Світлан ГРИЦИК



Голова Дубов'язівської селищної ради
Конотопського району Сумської області
Леонід БІЛИК

