



ДЕРЖГЕОКАДАСТР  
Головне управління Держгеокадастру у Сумській області

Н А К А З

м. Суми

09.12.2020

№ 24-ОТГ

**Про передачу земельних ділянок державної власності у комунальну власність**

Відповідно до статей 15<sup>1</sup>, 117, 122 Земельного кодексу України, Указу Президента України від 15.10.2020 № 449/2020 «Про деякі заходи щодо прискорення реформ у сфері земельних відносин», постанови Кабінету Міністрів України від 16 листопада 2020 р. № 1113 «Деякі заходи щодо прискорення реформ у сфері земельних відносин», наказу Державної служби України з питань геодезії, картографії та кадастру від 17.11.2020 № 485 «Деякі питання передачі земельних ділянок сільськогосподарського призначення державної власності до комунальної власності», керуючись Положенням про Головне управління Держгеокадастру у Сумській області, затвердженого наказом Держгеокадастру від 17.11.2016 № 308 (у редакції наказу Держгеокадастру від 20.02.2020 № 53),

**НАКАЗУЮ:**

1. Передати Липоводолинській селищній раді Роменського району (Липоводолинського району) Сумської області у комунальну власність земельні ділянки сільськогосподарського призначення державної власності загальною площею 3389,8428 га, які розташовані за межами населених пунктів на території Липоводолинської об'єднаної територіальної громади Роменського району (Липоводолинського району) Сумської області згідно з актом приймання-передачі.

2. Право власності на земельні ділянки виникає з моменту державної реєстрації цього права та оформлюється відповідно до Закону України «Про державну реєстрацію речових прав на нерухоме майно та їх обтяжень».

3. Контроль за виконанням цього наказу залишаю за собою.

Начальник

Свген ГРИЦІК

ГУ ДЕРЖГЕОКАДАСТРУ У СУМСЬКІЙ ОБЛАСТІ  
24-ОТГ від 09.12.2020



**Акт приймання-передачі земельних ділянок сільськогосподарського  
призначення із державної у комунальну власність**

09.12.2020

місто Суми

1. Головне управління Держгеокадастру у Сумській області відповідно до наказу Головного управління Держгеокадастру у Сумській області від 09.12.2020 № 24-ОТГ передає із державної власності, а Липоводолинська селищна рада Роменського району (Липоводолинського району) Сумської області приймає у комунальну власність Липоводолинської об'єднаної територіальної громади Роменського району (Липоводолинського району) Сумської області земельні ділянки згідно з додатком.

2. Цей Акт разом із вказаним наказом є підставою для державної реєстрації права, на вказані у додатку земельні ділянки, комунальної власності Липоводолинської селищної ради Роменського району (Липоводолинського району) Сумської області.

Начальник Головного  
управління Держгеокадастру  
у Сумській області



Євген ТРИЦИК


Голова Липоводолинської селищної  
ради Роменського району  
(Липоводолинського району)  
Сумської області



Володимир ШТАНЬКО



№ з/п	Кадастровий номер земельної ділянки	Місце розташування земельної ділянки	Площа, га	Цільове призначення	Відомості про обтяження речових прав на земельну ділянку	Відомості про обмеження у використанні земельної ділянки
1	5923280400:02:002:0384	Сумська область Роменський район (Липоводолинський район) Липоводолинська селищна рада (Байрацька сільська рада)	12,7893	16.00 Землі запасу (земельні ділянки кожної категорії земель, які не надані у власність або користування громадянам чи юридичним особам)	відсутні	01.05 - охоронна зона навколо об'єкта енергетичної системи (0,2380 га)
2	5923280400:02:004:0368	Сумська область Роменський район (Липоводолинський район) Липоводолинська селищна рада (Байрацька сільська рада)	6,9112	16.00 Землі запасу (земельні ділянки кожної категорії земель, які не надані у власність або користування громадянам чи юридичним особам)	відсутні	не зареєстровані
3	5923281200:02:001:0433	Сумська область Роменський район (Липоводолинський район) Липоводолинська селищна рада (Берестівська сільська рада)	1,1656	16.00 Землі запасу (земельні ділянки кожної категорії земель, які не надані у власність або користування громадянам чи юридичним особам)	відсутні	не зареєстровані
4	5923281200:01:004:0465	Сумська область Роменський район (Липоводолинський район) Липоводолинська селищна рада (Берестівська сільська рада)	2,2562	16.00 Землі запасу (земельні ділянки кожної категорії земель, які не надані у власність або користування громадянам чи юридичним особам)	відсутні	не зареєстровані



5	5923281200:01:004:0442	Сумська область Роменський район (Липоводолинський район) Липоводолинська селищна рада (Берестівська сільська рада)	7.2362	16.00 Землі запасу (земельні ділянки кожної категорії земель, які не надані у власність або користування громадянам чи юридичним особам)	відсутні	не зареєстровані
6	5923281200:01:001:0365	Сумська область Роменський район (Липоводолинський район) Липоводолинська селищна рада (Берестівська сільська рада)	2.6121	16.00 Землі запасу (земельні ділянки кожної категорії земель, які не надані у власність або користування громадянам чи юридичним особам)	відсутні	01.05 - охоронна зона навколо об'єкта енергетичної системи (0.2793 га)
7	5923281200:02:001:0430	Сумська область Роменський район (Липоводолинський район) Липоводолинська селищна рада (Берестівська сільська рада)	0.6519	16.00 Землі запасу (земельні ділянки кожної категорії земель, які не надані у власність або користування громадянам чи юридичним особам)	відсутні	не зареєстровані
8	5923281700:01:003:0375	Сумська область Роменський район (Липоводолинський район) Липоводолинська селищна рада (Калінінська сільська рада)	1.4772	16.00 Землі запасу (земельні ділянки кожної категорії земель, які не надані у власність або користування громадянам чи юридичним особам)	відсутні	не зареєстровані
9	5923281700:02:002:0391	Сумська область Роменський район (Липоводолинський район) Липоводолинська селищна рада (Калінінська сільська рада)	4.6806	16.00 Землі запасу (земельні ділянки кожної категорії земель, які не надані у власність або користування громадянам чи юридичним особам)	відсутні	не зареєстровані



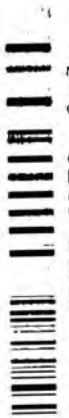
24-СТГ ВІД 09.12.2020

10	5923281700:03:003:0215	Сумська область Роменський район (Липоводолинський район) Липоводолинська селищна рада (Калінінська сільська рада)	2.1200	16.00 Землі запасу (земельні ділянки кожної категорії земель, які не надані у власність або користування громадянам чи юридичним особам)	відсутні	не зареєстровані
11	5923281700:03:003:0211	Сумська область Роменський район (Липоводолинський район) Липоводолинська селищна рада (Калінінська сільська рада)	5.1417	16.00 Землі запасу (земельні ділянки кожної категорії земель, які не надані у власність або користування громадянам чи юридичним особам)	відсутні	не зареєстровані
12	5923281700:01:003:0376	Сумська область Роменський район (Липоводолинський район) Липоводолинська селищна рада (Калінінська сільська рада)	3.7659	16.00 Землі запасу (земельні ділянки кожної категорії земель, які не надані у власність або користування громадянам чи юридичним особам)	відсутні	не зареєстровані
13	5923281700:01:003:0378	Сумська область Роменський район (Липоводолинський район) Липоводолинська селищна рада (Калінінська сільська рада)	6.8292	16.00 Землі запасу (земельні ділянки кожної категорії земель, які не надані у власність або користування громадянам чи юридичним особам)	відсутні	не зареєстровані
14	5923281700:02:001:0806	Сумська область Роменський район (Липоводолинський район) Липоводолинська селищна рада (Калінінська сільська рада)	2.5204	16.00 Землі запасу (земельні ділянки кожної категорії земель, які не надані у власність або користування громадянам чи юридичним особам)	відсутні	не зареєстровані



24-07-2020 09:12:20

Сумська область



24.09.2020 12:22:20

15	5923281700:02:001:0807	Сумська область Роменський район (Липоводолинський район) Липоводолинська селищна рада (Калінінська сільська рада)	7.2692	16.00 Землі запасу (земельні ділянки кожної категорії земель, які не надані у власність або користування громадянам чи юридичним особам)	відсутні	не зареєстровані
16	5923281700:02:001:0808	Сумська область Роменський район (Липоводолинський район) Липоводолинська селищна рада (Калінінська сільська рада)	2.0549	16.00 Землі запасу (земельні ділянки кожної категорії земель, які не надані у власність або користування громадянам чи юридичним особам)	відсутні	не зареєстровані
17	5923281700:02:001:0809	Сумська область Роменський район (Липоводолинський район) Липоводолинська селищна рада (Калінінська сільська рада)	2.0590	16.00 Землі запасу (земельні ділянки кожної категорії земель, які не надані у власність або користування громадянам чи юридичним особам)	відсутні	не зареєстровані
18	5923282200:01:003:0533	Сумська область Роменський район (Липоводолинський район) Липоводолинська селищна рада (Кімлічанська сільська рада)	1.9625	16.00 Землі запасу (земельні ділянки кожної категорії земель, які не надані у власність або користування громадянам чи юридичним особам)	відсутні	Санітарно-захисна зона навколо об'єкта 1,2101 гектарів
19	5923282200:01:003:0547	Сумська область Роменський район (Липоводолинський район) Липоводолинська селищна рада (Кімлічанська сільська рада)	6.9834	16.00 Землі запасу (земельні ділянки кожної категорії земель, які не надані у власність або користування громадянам чи юридичним особам)	відсутні	01.05 - охоронна зона навколо об'єкта енергетичної системи (0,5926 га)

20	5923282200:02:003:0287	Сумська область Роменський район (Липоводолінський район) Липоводолінська селищна рада (Кімлічанська сільська рада)	0,7259	16.00 Землі запасу (земельні ділянки кожної категорії земель, які не надані у власність або користування громадянам чи юридичним особам)	відсутні	01.05 - охоронна зона навколо об'єкта енергетичної системи (0,1858 га)
21	5923282800:01:006:0156	Сумська область Роменський район (Липоводолінський район) Липоводолінська селищна рада (Лучанська сільська рада)	2,0544	16.00 Землі запасу (земельні ділянки кожної категорії земель, які не надані у власність або користування громадянам чи юридичним особам)	відсутні	не зареєстровані
22	5923282800:01:006:0169	Сумська область Роменський район (Липоводолінський район) Липоводолінська селищна рада (Лучанська сільська рада)	0,6180	16.00 Землі запасу (земельні ділянки кожної категорії земель, які не надані у власність або користування громадянам чи юридичним особам)	відсутні	не зареєстровані
23	5923282800:01:006:0162	Сумська область Роменський район (Липоводолінський район) Липоводолінська селищна рада (Лучанська сільська рада)	1,4715	16.00 Землі запасу (земельні ділянки кожної категорії земель, які не надані у власність або користування громадянам чи юридичним особам)	відсутні	не зареєстровані
24	5923282800:01:006:0157	Сумська область Роменський район (Липоводолінський район) Липоводолінська селищна рада (Лучанська сільська рада)	16,3204	16.00 Землі запасу (земельні ділянки кожної категорії земель, які не надані у власність або користування громадянам чи юридичним особам)	відсутні	не зареєстровані



25	5923282800:01:006:0161	Сумська область Роменський район (Липоводолинський район) Липоводолинська селищна рада (Лучанська сільська рада)	3.2165	16.00 Землі запасу (земельні ділянки кожної категорії земель, які не надані у власність або користування громадянам чи юридичним особам)	відсутні	не зареєстровані
26	5923282800:01:006:0168	Сумська область Роменський район (Липоводолинський район) Липоводолинська селищна рада (Лучанська сільська рада)	0.2156	16.00 Землі запасу (земельні ділянки кожної категорії земель, які не надані у власність або користування громадянам чи юридичним особам)	відсутні	не зареєстровані
27	5923282800:01:006:0165	Сумська область Роменський район (Липоводолинський район) Липоводолинська селищна рада (Лучанська сільська рада)	0.1775	16.00 Землі запасу (земельні ділянки кожної категорії земель, які не надані у власність або користування громадянам чи юридичним особам)	відсутні	не зареєстровані
28	5923282800:01:006:0158	Сумська область Роменський район (Липоводолинський район) Липоводолинська селищна рада (Лучанська сільська рада)	1.0613	16.00 Землі запасу (земельні ділянки кожної категорії земель, які не надані у власність або користування громадянам чи юридичним особам)	відсутні	не зареєстровані
29	5923283200:01:003:0404	Сумська область Роменський район (Липоводолинський район) Липоводолинська селищна рада (Московська сільська рада)	12.8059	16.00 Землі запасу (земельні ділянки кожної категорії земель, які не надані у власність або користування громадянам чи юридичним особам)	відсутні	не зареєстровані



ПІДПИСАНО  
24.07.2020  
СЛУЖБА РЕЄСТРАЦІЇ  
У МІСЦЕВОМУ САМОВРЯДУВАННІ



30	5923283200:01:003:0423	Сумська область, Роменський район (Липоводолінський район) Липоводолінська селищна рада (Московська сільська рада)	4,9313	16.00 Землі запасу (земельні ділянки кожної категорії земель, які не надані у власність або користування громадянам чи юридичним особам)	відсутні	не зареєстровані
31	5923283200:02:002:0384	Сумська область Роменський район (Липоводолінський район) Липоводолінська селищна рада	3,9654	16.00 Землі запасу (земельні ділянки кожної категорії земель, які не надані у власність або користування громадянам чи юридичним особам)	відсутні	не зареєстровані
32	5923283200:02:004:0323	Сумська область Роменський район (Липоводолінський район) Липоводолінська селищна рада	7,4245	16.00 Землі запасу (земельні ділянки кожної категорії земель, які не надані у власність або користування громадянам чи юридичним особам)	відсутні	не зареєстровані
33	5923283200:02:006:0281	Сумська область Роменський район (Липоводолінський район) Липоводолінська селищна рада (Московська сільська рада)	12,7262	16.00 Землі запасу (земельні ділянки кожної категорії земель, які не надані у власність або користування громадянам чи юридичним особам)	відсутні	не зареєстровані
34	5923283800:04:009:0100	Сумська область Роменський район (Липоводолінський район) Липоводолінська селищна рада	2,1278	16.00 Землі запасу (земельні ділянки кожної категорії земель, які не надані у власність або користування громадянам чи юридичним особам)	відсутні	не зареєстровані
35	5923283800:05:001:0141	Сумська область Роменський район (Липоводолінський район) Липоводолінська селищна рада (Панасівська сільська рада)	5,3748	16.00 Землі запасу (земельні ділянки кожної категорії земель, які не надані у власність або користування громадянам чи юридичним особам)	відсутні	01.05 - охоронювана навколо об'єкта енергетичної системи (2,1033га)



36	5923283800:05:006:0279	Сумська область Роменський район (Липоводолінський район) Липоводолінська селищна рада (Панасівська сільська рада)	1,9365	16.00 Землі запасу (земельні ділянки кожної категорії земель, які не надані у власність або користування громадянам чи юридичним особам)	відсутні	01.05 - охоронна зона навколо об'єкта енергетичної системи (0,0157 га)
37	5923283800:05:003:0474	Сумська область Роменський район (Липоводолінський район) Липоводолінська селищна рада (Панасівська сільська рада)	0,4641	16.00 Землі запасу (земельні ділянки кожної категорії земель, які не надані у власність або користування громадянам чи юридичним особам)	відсутні	не зареєстровані
38	5923283800:05:008:0007	Сумська область Роменський район (Липоводолінський район) Липоводолінська селищна рада	0,6843	16.00 Землі запасу (земельні ділянки кожної категорії земель, які не надані у власність або користування)	відсутні	не зареєстровані
39	5923283800:05:006:0280	Сумська область Роменський район (Липоводолінський район) Липоводолінська селищна рада (Панасівська сільська рада)	2,4191	16.00 Землі запасу (земельні ділянки кожної категорії земель, які не надані у власність або користування громадянам чи юридичним особам)	відсутні	01.05 - охоронна зона навколо об'єкта енергетичної системи (0,2237 га)
40	5923283800:05:008:0008	Сумська область Роменський район (Липоводолінський район) Липоводолінська	9,1046	16.00 Землі запасу (земельні ділянки кожної категорії земель, які не надані у власність або	відсутні	не зареєстровані
41	5923283800:05:006:0278	Сумська область Роменський район (Липоводолінський район) Липоводолінська селищна рада (Панасівська сільська рада)	4,2502	16.00 Землі запасу (земельні ділянки кожної категорії земель, які не надані у власність або користування громадянам чи юридичним особам)	відсутні	не зареєстровані



С. ДЕРЖТЕОКАДАСТРУ У СУМСЬКІЙ ОБЛАСТІ  
24.07.2020 09:12:2020

42	5923283800:05:006:0282	Сумська область Роменський район (Липоводолинський район) Липоводолинська селищна рада (Панасівська сільська рада)	2.0203	16.00 Землі запасу (земельні ділянки кожної категорії земель, які не надані у власність або користування громадянам чи юридичним особам)	відсутні	01.05 - охоронна зона навколо об'єкта енергетичної системи (0,7450 га)
43	5923283800:05:006:0281	Сумська область Роменський район (Липоводолинський район) Липоводолинська селищна рада (Панасівська сільська рада)	2.4198	16.00 Землі запасу (земельні ділянки кожної категорії земель, які не надані у власність або користування громадянам чи юридичним особам)	відсутні	не зареєстровані
44	5923285200:03:004:0034	Сумська область Роменський район (Липоводолинський район) Липоводолинська селищна рада (Русанівська сільська рада)	3.9198	16.00 Землі запасу (земельні ділянки кожної категорії земель, які не надані у власність або користування громадянам чи юридичним особам)	відсутні	01.05 - охоронна зона навколо об'єкта енергетичної системи (1,2538 га)
45	5923285200:02:002:0576	Сумська область Роменський район (Липоводолинський район) Липоводолинська	4.0186	16.00 Землі запасу (земельні ділянки кожної категорії земель, які не надані у власність або	відсутні	01.05 - охоронна зона навколо об'єкта енергетичної системи (1,185 га)
46	5923285200:03:001:0686	Сумська область Роменський район (Липоводолинський район) Липоводолинська селищна рада (Русанівська сільська рада)	7.2800	16.00 Землі запасу (земельні ділянки кожної категорії земель, які не надані у власність або користування громадянам чи юридичним особам)	відсутні	01.05 - охоронна зона навколо об'єкта енергетичної системи (1,4156 га)



ГУ ДЕРЖТЕОКАДАСТРУ У СУМСЬКІЙ ОБЛАСТІ  
24-ОТГ від 09.12.2020

47	5923285200:03:001:0692	Сумська область Роменський район (Липоводолінський район) Липоводолінська селищна рада (Русанівська сільська рада)	7.6171 га	16.00 Землі запасу (земельні ділянки кожної категорії земель, які не надані у власність або користування громадянам чи юридичним особам)	відсутні	не зареєстровані
48	5923285200:03:004:0014	Сумська область Роменський район (Липоводолінський район) Липоводолінська селищна рада (Русанівська сільська рада)	1.9314	16.00 Землі запасу (земельні ділянки кожної категорії земель, які не надані у власність або користування громадянам чи юридичним особам)	відсутні	не зареєстровані
49	5923285200:01:002:0948	Сумська область Роменський район (Липоводолінський район) Липоводолінська селищна рада (Русанівська сільська рада)	1.1070	16.00 Землі запасу (земельні ділянки кожної категорії земель, які не надані у власність або користування громадянам чи юридичним особам)	відсутні	не зареєстровані
50	5923285200:01:002:0940	Сумська область Роменський район (Липоводолінський район) Липоводолінська селищна рада (Русанівська сільська рада)	7.2476	16.00 Землі запасу (земельні ділянки кожної категорії земель, які не надані у власність або користування громадянам чи юридичним особам)	відсутні	не зареєстровані
51	5923285200:02:001:0835	Сумська область Роменський район (Липоводолінський район) Липоводолінська селищна рада (Русанівська сільська рада)	1.7496	16.00 Землі запасу (земельні ділянки кожної категорії земель, які не надані у власність або користування громадянам чи юридичним особам)	відсутні	охоронна зона навколо об'єкта транспорту (1.7496 га)



52	5923285200:02:001:0837	Сумська область Роменський район (Липоводолінський район) Липоводолінська селищна рада (Русанівська сільська рада)	10,2544	16.00 Землі запасу (земельні ділянки кожної категорії земель, які не надані у власність або користування громадянам чи юридичним особам)	відсутні	01.08 - охоронна зона навколо об'єкта транспорту (4,3743 га). 01.05 - охоронна зона навколо об'єкта енергетичної системи (0,4258га)
53	5923285200:02:002:0572	Сумська область Роменський район (Липоводолінський район) Липоводолінська селищна рада (Русанівська сільська рада)	2,9612	16.00 Землі запасу (земельні ділянки кожної категорії земель, які не надані у власність або користування громадянам чи юридичним особам)	відсутні	не зареєстровані
54	5923286200:02:003:0529	Сумська область Роменський район (Липоводолінський район) Липоводолінська селищна рада (Семенівська сільська рада)	7,1732	16.00 Землі запасу (земельні ділянки кожної категорії земель, які не надані у власність або користування громадянам чи юридичним особам)	відсутні	01.05 - охоронна зона навколо об'єкта енергетичної системи (0,6007 га)
55	5923255100:01:001:0362	Сумська область Роменський район (Липоводолінський район) Липоводолінська селищна рада	14,1272	16.00 Землі запасу (земельні ділянки кожної категорії земель, які не надані у власність або користування громадянам чи юридичним особам)	відсутні	01.05 - охоронна зона навколо об'єкта енергетичної системи (1,1359 га)
56	5923255100:01:002:0617	Сумська область Роменський район (Липоводолінський район) Липоводолінська селищна рада	9,3327	16.00 Землі запасу (земельні ділянки кожної категорії земель, які не надані у власність або користування громадянам чи юридичним особам)	відсутні	01.08 - охоронна зона навколо об'єкта транспорту (6,1393 га). 01.05 - охоронна зона навколо об'єкта енергетичної системи (0,2979 га)



7. ДЕРЖАВНИЙ РЕЄСТР У СУМСЬКІЙ ОБЛАСТІ  
24.07.2020

57	5923255100:03:006:0110	Сумська область Роменський район (Липоводолінський район) Липоводолінська селищна рада	13,2832	16.00 Землі запасу (земельні ділянки кожної категорії земель, які не надані у власність або користування громадянам чи юридичним особам)	відсутні	не зареєстровані
58	5923255100:01:001:0361	Сумська область Роменський район (Липоводолінський район) Липоводолінська селищна рада	2,4027	16.00 Землі запасу (земельні ділянки кожної категорії земель, які не надані у власність або користування громадянам чи юридичним особам)	відсутні	01.05 - охоронна зона навколо об'єкта енергетичної системи (0,2093 га)
59	5923255100:01:003:0340	Сумська область Роменський район (Липоводолінський район) Липоводолінська селищна рада	14,6499	16.00 Землі запасу (земельні ділянки кожної категорії земель, які не надані у власність або користування громадянам чи юридичним особам)	відсутні	01.05 - охоронна зона навколо об'єкта енергетичної системи (1,2976 га)
60	5923255100:03:005:0285	Сумська область Роменський район (Липоводолінський район) Липоводолінська селищна рада	25,5415	16.00 Землі запасу (земельні ділянки кожної категорії земель, які не надані у власність або користування громадянам чи юридичним особам)	відсутні	01.08 - охоронна зона навколо об'єкта транспорту та охоронна зона навколо (вздовж) об'єкта енергетичної системи
61	5923255100:03:005:0287	Сумська область Роменський район (Липоводолінський район) Липоводолінська селищна рада	6,8273	16.00 Землі запасу (земельні ділянки кожної категорії земель, які не надані у власність або користування громадянам чи юридичним особам)	відсутні	01.08 - охоронна зона навколо об'єкта транспорту та охоронна зона навколо (вздовж) об'єкта енергетичної системи



62	5923255100:03:005:0277	Сумська область Роменський район (Липоводолинський район) Липоводолинська селищна рада	1,3888	16.00 Землі запасу (земельні ділянки кожної категорії земель, які не надані у власність або користування громадянам чи юридичним особам)	відсутні	не зареєстровані
63	5923255100:03:006:0111	Сумська область Роменський район (Липоводолинський район) Липоводолинська селищна рада	12,0796	16.00 Землі запасу (земельні ділянки кожної категорії земель, які не надані у власність або користування громадянам чи юридичним особам)	відсутні	не зареєстровані
64	5923255100:04:003:0227	Сумська область Роменський район (Липоводолинський район) Липоводолинська селищна рада	1,6568	16.00 Землі запасу (земельні ділянки кожної категорії земель, які не надані у власність або користування громадянам чи юридичним особам)	відсутні	не зареєстровані
65	5923255100:01:001:0363	Сумська область Роменський район (Липоводолинський район) Липоводолинська селищна рада	3,9920	16.00 Землі запасу (земельні ділянки кожної категорії земель, які не надані у власність або користування громадянам чи юридичним особам)	відсутні	01.08 - охоронна зона навколо об'єкта транспорту (3,1796 га)
66	5923255100:01:003:0336	Сумська область Роменський район (Липоводолинський район) Липоводолинська селищна рада	10,1347	16.00 Землі запасу (земельні ділянки кожної категорії земель, які не надані у власність або користування громадянам чи юридичним особам)	відсутні	01.08 - охоронна зона навколо об'єкта транспорту (8,9855 га), 01.05 - охоронна зона навколо об'єкта енергетичної системи (0,9904 га)



24 ОТГ від 09.12.2020

ДЕРЖАВНА СЛУЖБА ЗЕМЕЛЬНОЇ СЕРВІСНОЇ

67	5923255100:01:003:0339	Сумська область Роменський район (Липоводолинський район) Липоводолинська селищна рада	10.8149	16.00 Землі запасу (земельні ділянки кожної категорії земель, які не надані у власність або користування громадянам чи юридичним особам)	відсутні	01.08 - охоронна зона навколо об'єкта транспорту (4.3937 га). 01.05 - охоронна зона навколо об'єкта енергетичної системи (10.8149 га)
68	5923255100:03:005:0274	Сумська область Роменський район (Липоводолинський район) Липоводолинська селищна рада	40.0722	16.00 Землі запасу (земельні ділянки кожної категорії земель, які не надані у власність або користування громадянам чи юридичним особам)	відсутні	01.08 - охоронна зона навколо об'єкта транспорту (24.1445 га). 01.05 - охоронна зона навколо об'єкта енергетичної системи (2.0383 га)
69	5923255100:03:001:0121	Сумська область Роменський район (Липоводолинський район) Липоводолинська селищна рада	3.0800	16.00 Землі запасу (земельні ділянки кожної категорії земель, які не надані у власність або користування громадянам чи юридичним особам)	відсутні	не зареєстровані
70	5923255100:03:002:0177	Сумська область Роменський район (Липоводолинський район) Липоводолинська селищна рада	1.0610	16.00 Землі запасу (земельні ділянки кожної категорії земель, які не надані у власність або користування громадянам чи юридичним особам)	відсутні	01.05 - охоронна зона навколо об'єкта енергетичної системи (0.1591 га)
71	5923280400:02:004:0358	Сумська область Роменський район (Липоводолинський район) Липоводолинська селищна рада (Байрацька сільська рада)	4.9815	01.01 для ведення товарного сільськогосподарського виробництва	договір оренди землі від 16.08.2019 № 27567441 між ІУ та ТОВ "Альянс" (7 років)	не зареєстровані



ПУБЛІЧНИЙ ДОСТУП  
24-ОГГ від 09.12.2020



72	5923280400:03:002:0283	Сумська область Роменський район (Липоводолінський район) Липоводолінська селищна рада (Байрацька сільська рада)	9,2153	01.01 для ведення товарного сільськогосподарського виробництва	договір оренди землі від 27.07.2018 № 27281785 між ГУ та ТОВ "Агропартнер-2009" (7 років)	водоохоронна зона
73	5923280400:03:002:0331	Сумська область Роменський район (Липоводолінський район) Липоводолінська селищна рада (Байрацька сільська рада)	12,4226	01.01 для ведення товарного сільськогосподарського виробництва	договір оренди землі від 18.08.2018 № 27568524 між ГУ та ТОВ "СК-АГРО" (7 років)	водоохоронна зона
74	5923280400:01:001:0422	Сумська область Роменський район (Липоводолінський район) Липоводолінська селищна рада (Байрацька сільська рада)	55,5000	01.01 для ведення фермерського господарства	Державний акт Серії СМ 00047, 24.04.1997 року № 35, ф/г "Калина" (Бондаренко Олег Михайлович)	Охоронна зона навколо (вздовж) об'єкта енергетичної системи
75	5923280400:01:001:0105	Сумська область Роменський район (Липоводолінський район) Липоводолінська селищна рада (Байрацька сільська рада)	50,8134	01.01 для ведення фермерського господарства	Державний акт Серії СМ 00046, 24.04.1997 року, №34 ф/г "Антарикс" (Бондаренко Олександр Михайлович)	Охоронна зона навколо (вздовж) об'єкта енергетичної системи
76	5923280400:01:001:0420	Сумська область Роменський район (Липоводолінський район) Липоводолінська селищна рада (Байрацька сільська рада)	25,0005	01.01 для ведення фермерського господарства	Державний акт Серії СМ 00020, 22.02.1996 року № 16 ф/г "Антарикс" (Бондаренко Олександр Михайлович)	Охоронна зона навколо (вздовж) об'єкта енергетичної системи



ПІДПИСАНО  
24-ОГГ від 09.12.2020

77	5923280800:01:002:0570	Сумська область Роменський район (Липоводолінський район) Липоводолінська селищна рада (Беївська сільська рада)	3.9832	01.01 для ведення товарного сільськогосподарського виробництва	договір оренди землі від 15.08.2008 № 040863101296 між Липоводолінською райдержадміністрацією та ТОВ "Беєве" (5 років), продовжений рішенням Господарського суду Сумської області від 12.04.2018 року	не зареєстровані
78	5923280800:02:002:0369	Сумська область Роменський район (Липоводолінський район) Липоводолінська селищна рада (Беївська сільська рада)	4.2001	01.01 для ведення товарного сільськогосподарського виробництва	договір оренди землі від 15.08.2008 № 040863101296 між Липоводолінською райдержадміністрацією та ТОВ "Беєве" (5 років), продовжений рішенням Господарського суду Сумської області від 12.04.2018 року	не зареєстровані
79	5923280800:01:001:0641	Сумська область Роменський район (Липоводолінський район) Липоводолінська селищна рада (Беївська сільська рада)	4.8666	01.01 для ведення товарного сільськогосподарського виробництва	договір оренди землі від 15.08.2008 № 040863101296 між Липоводолінською райдержадміністрацією та ТОВ "Беєве" (5 років), продовжений рішенням Господарського суду Сумської області від 12.04.2018 року	не зареєстровані



24-ОТГ від 09.12.2020

80	5923280800:01:001:0637	Сумська область Роменський район (Липоводолінський район) Липоводолінська селищна рада (Бейвська сільська рада)	4,5173	01.01 для ведення товарного сільськогосподарського виробництва	договір оренди землі від 15.08.2008 № 040863101296 між Липоводолінською райдержадміністрацією та ТОВ "Бесве" (5 років), продовжений рішенням Господарського суду Сумської області від 12.04.2018 року	не зареєстровані
81	5923280800:01:003:0675	Сумська область Роменський район (Липоводолінський район) Липоводолінська селищна рада (Бейвська сільська рада)	4,4733	01.01 для ведення товарного сільськогосподарського виробництва	договір оренди землі від 15.08.2008 № 040863101296 між Липоводолінською райдержадміністрацією та ТОВ "Бесве" (5 років), продовжений рішенням Господарського суду Сумської області від 12.04.2018 року	не зареєстровані
82	5923280800:01:002:0569	Сумська область Роменський район (Липоводолінський район) Липоводолінська селищна рада (Бейвська сільська рада)	6,0966	01.01 для ведення товарного сільськогосподарського виробництва	договір оренди землі від 15.08.2008 № 040863101296 між Липоводолінською райдержадміністрацією та ТОВ "Бесве" (5 років), продовжений рішенням Господарського суду Сумської області від 12.04.2018 року	не зареєстровані



83	5923280800:02:002:0364	Сумська область Роменський район (Липоводолинський район) Липоводолинська селищна рада (Беївська сільська рада)	4,6833	01.01 для ведення товарного сільськогосподарського виробництва	договір оренди землі від 15.08.2008 № 040863101296 між Липоводолинською райдержадміністрацією та ТОВ "Бееве" (5 років), продовжений рішенням Господарського суду Сумської області від 12.04.2018 року	не зареєстровані
84	5923280800:02:003:0352	Сумська область Роменський район (Липоводолинський район) Липоводолинська селищна рада (Беївська сільська рада)	4,0566	01.01 для ведення товарного сільськогосподарського виробництва	договір оренди землі від 15.08.2008 № 040863101296 між Липоводолинською райдержадміністрацією та ТОВ "Бееве" (5 років), продовжений рішенням Господарського суду Сумської області від 12.04.2018 року	не зареєстровані
85	5923280800:02:003:0353	Сумська область Роменський район (Липоводолинський район) Липоводолинська селищна рада (Беївська сільська рада)	0,3479	01.01 для ведення товарного сільськогосподарського виробництва	договір оренди землі від 15.08.2008 № 040863101296 між Липоводолинською райдержадміністрацією та ТОВ "Бееве" (5 років), продовжений рішенням Господарського суду Сумської області від 12.04.2018 року	не зареєстровані




ГУ ДЕРЖРЕЄСТРУ У СУМСЬКІЙ ОБЛАСТІ  
24.07.2020 від 09.12.2020

86	5923280800:02:002:0365	Сумська область Роменський район (Липоводолінський район) Липоводолінська селищна рада (Беївська сільська рада)	1,2957	01.01 для ведення товарного сільськогосподарського виробництва	договір оренди землі від 15.08.2008 № 040863101296 між Липоводолінською райдержадміністрацією та ТОВ "Бесве" (5 років), продовжений рішенням Господарського суду Сумської області від 12.04.2018 року	не зареєстровані
87	5923280800:02:002:0366	Сумська область Роменський район (Липоводолінський район) Липоводолінська селищна рада (Беївська сільська рада)	0,3546	01.01 для ведення товарного сільськогосподарського виробництва	договір оренди землі від 15.08.2008 № 040863101296 між Липоводолінською райдержадміністрацією та ТОВ "Бесве" (5 років), продовжений рішенням Господарського суду Сумської області від 12.04.2018 року	не зареєстровані
88	5923280800:02:003:0365	Сумська область Роменський район (Липоводолінський район) Липоводолінська селищна рада (Беївська сільська рада)	0,1415	01.01 для ведення товарного сільськогосподарського виробництва	договір оренди землі від 15.08.2008 № 040863101296 між Липоводолінською райдержадміністрацією та ТОВ "Бесве" (5 років), продовжений рішенням Господарського суду Сумської області від 12.04.2018 року	не зареєстровані



89	5923280800:02:001:0005	Сумська область Роменський район (Липоводолінський район) Липоводолінська селищна рада (Беївська сільська рада)	4,5206	01.01 для ведення товарного сільськогосподарського виробництва	договір оренди землі від 15.08.2008 № 040863101296 між Липоводолінською райдержадміністрацією та ТОВ "Бесве" (5 років), продовжений рішенням Господарського суду Сумської області від 12.04.2018 року	не зареєстровані
90	5923280800:02:003:0364	Сумська область Роменський район (Липоводолінський район) Липоводолінська селищна рада (Беївська сільська рада)	3,8462	01.01 для ведення товарного сільськогосподарського виробництва	договір оренди землі від 15.08.2008 № 040863101296 між Липоводолінською райдержадміністрацією та ТОВ "Бесве" (5 років), продовжений рішенням Господарського суду Сумської області від 12.04.2018 року	не зареєстровані
91	5923280800:02:003:0362	Сумська область Роменський район (Липоводолінський район) Липоводолінська селищна рада (Беївська сільська рада)	5,6132	01.01 для ведення товарного сільськогосподарського виробництва	договір оренди землі від 15.08.2008 № 040863101296 між Липоводолінською райдержадміністрацією та ТОВ "Бесве" (5 років), продовжений рішенням Господарського суду Сумської області від 12.04.2018 року	не зареєстровані




ПІДПИСАНО  
24.07.2020  
24.07.2020

ПІДПИСАНО  
24.07.2020  
24.07.2020

92	5923280800:02:003:0359	Сумська область Роменський район (Липоводолінський район) Липоводолінська селищна рада (Бейська сільська рада)	0,3476	01.01 для ведення товарного сільськогосподарського виробництва	договір оренди землі від 15.08.2008 № 040863101296 між Липоводолінською райдержадміністрацією та ГОЗ "Бейве" (5 років), продовжений рішенням Господарського суду Сумської області від 12.04.2018 року	не зареєстровані
93	5923280800:02:003:0357	Сумська область Роменський район (Липоводолінський район) Липоводолінська селищна рада (Бейська сільська рада)	1,0904	01.01 для ведення товарного сільськогосподарського виробництва	договір оренди землі від 15.08.2008 № 040863101296 між Липоводолінською райдержадміністрацією та ГОЗ "Бейве" (5 років), продовжений рішенням Господарського суду Сумської області від 12.04.2018 року	не зареєстровані
94	5923280800:02:003:0358	Сумська область Роменський район (Липоводолінський район) Липоводолінська селищна рада (Бейська сільська рада)	0,1272	01.01 для ведення товарного сільськогосподарського виробництва	договір оренди землі від 15.08.2008 № 040863101296 між Липоводолінською райдержадміністрацією та ГОЗ "Бейве" (5 років), продовжений рішенням Господарського суду Сумської області від 12.04.2018 року	не зареєстровані



95	5923280800:02:003:0356	Сумська область Роменський район (Липоводолінський район) Липоводолінська селищна рада (Беївська сільська рада)	10,1288	01.01 для ведення товарного сільськогосподарського виробництва	договір оренди землі від 15.08.2008 № 040863101296 між Липоводолінською райдержадміністрацією та ТОВ "Бесве" (5 років), продовжений рішенням Господарського суду Сумської області від 12.04.2018 року	не зареєстровані
96	5923280800:02:003:0366	Сумська область Роменський район (Липоводолінський район) Липоводолінська селищна рада (Беївська сільська рада)	0,0961	01.01 для ведення товарного сільськогосподарського виробництва	договір оренди землі від 15.08.2008 № 040863101296 між Липоводолінською райдержадміністрацією та ТОВ "Бесве" (5 років), продовжений рішенням Господарського суду Сумської області від 12.04.2018 року	не зареєстровані
97	5923280800:02:003:0355	Сумська область Роменський район (Липоводолінський район) Липоводолінська селищна рада (Беївська сільська рада)	0,3935	01.01 для ведення товарного сільськогосподарського виробництва	договір оренди землі від 15.08.2008 № 040863101296 між Липоводолінською райдержадміністрацією та ТОВ "Бесве" (5 років), продовжений рішенням Господарського суду Сумської області від 12.04.2018 року	не зареєстровані
98	5923280800:02:003:0569	Сумська область Роменський район (Липоводолінський район) Липоводолінська селищна рада (Беївська сільська рада)	25,0000	01.01 для ведення фермерського господарства	Державиний акт Серія СН4 002875	Охоронна зона навколо (вздовж) об'єкта енергетичної системи



ПІДРІЗКА ДЕРЖАВНОГО СЛУЖБОВИХ СБЛГОТІ  
24-ОТГ від 09.12.2020



99	5923281200:01:004:0241	Сумська область Роменський район (Липоводолінський район) Липоводолінська селищна рада (Берестівська сільська рада)	15,1001	01.01 для ведення товарного сільськогосподарського виробництва	договір оренди землі від 26.03.2009 № 040963100352 між Липоводолінською райдержадміністрацією та гр Якименко Я.Г. (20 років)	не зареєстровані
100	5923281200:01:003:0221	Сумська область Роменський район (Липоводолінський район) Липоводолінська селищна рада (Берестівська сільська рада)	6,5025	01.01 для ведення товарного сільськогосподарського виробництва	договір оренди землі від 25.06.2008 № 040863101117 між Липоводолінською райдержадміністрацією та ТОВ "СК-АГРО" (49 років)	не зареєстровані
101	5923281200:01:003:0413	Сумська область Роменський район (Липоводолінський район) Липоводолінська селищна рада (Берестівська сільська рада)	3,3740	01.01 для ведення товарного сільськогосподарського виробництва	договір оренди землі від 25.06.2008 № 040863101117 між Липоводолінською райдержадміністрацією та ТОВ "СК-АГРО" (49 років)	01.05 - охоронна зона навколо об'єкта енергетичної системи (1,5284 га)
102	5923281200:01:003:0415	Сумська область Роменський район (Липоводолінський район) Липоводолінська селищна рада (Берестівська сільська рада)	12,8894	01.01 для ведення товарного сільськогосподарського виробництва	договір оренди землі від 25.06.2008 № 040863101117 між Липоводолінською райдержадміністрацією та ТОВ "СК-АГРО" (49 років)	01.05 - охоронна зона навколо об'єкта енергетичної системи (0,7053 га)
103	5923281200:03:004:0095	Сумська область Роменський район (Липоводолінський район) Липоводолінська селищна рада (Калінінська сільська рада)	8,0217	01.01 для ведення товарного сільськогосподарського виробництва	договір оренди землі від 25.06.2008 № 040863101118 між Липоводолінською райдержадміністрацією та ТОВ "СК-АГРО" (49 років)	не зареєстровані



104	5923281700:01:003:0103	Сумська область Роменський район (Липоводолинський район) Липоводолинська селищна рада (Калінінська сільська рада)	32,9387	01.01 для ведення товарного сільськогосподарського виробництва	договір оренди землі від 25.06.2008 № 040863101118 між Липоводолинською райдержадміністрацією та ТОВ "СК-АГРО" (49 років)	не зареєстровані
105	5923281700:03:004:0041	Сумська область Роменський район (Липоводолинський район) Липоводолинська селищна рада (Калінінська сільська рада)	1,5157	01.01 для ведення товарного сільськогосподарського виробництва	договір оренди землі від 25.06.2008 № 040863101118 між Липоводолинською райдержадміністрацією та ТОВ "СК-АГРО" (49 років)	не зареєстровані
106	5923281700:03:001:0249	Сумська область Роменський район (Липоводолинський район) Липоводолинська селищна рада (Калінінська сільська рада)	7,1441	01.01 для ведення товарного сільськогосподарського виробництва	договір оренди землі від 25.06.2008 № 040863101118 між Липоводолинською райдержадміністрацією та ТОВ "СК-АГРО" (49 років)	не зареєстровані
107	5923281700:01:003:0101	Сумська область Роменський район (Липоводолинський район) Липоводолинська селищна рада (Калінінська сільська рада)	6,1363	01.01 для ведення товарного сільськогосподарського виробництва	договір оренди землі від 25.06.2008 № 040863101118 між Липоводолинською райдержадміністрацією та ТОВ "СК-АГРО" (49 років)	не зареєстровані
108	5923281700:02:002:0219	Сумська область Роменський район (Липоводолинський район) Липоводолинська селищна рада (Калінінська сільська рада)	20,6702	01.01 для ведення товарного сільськогосподарського виробництва	договір оренди землі від 25.06.2008 № 040863101118 між Липоводолинською райдержадміністрацією та ТОВ "СК-АГРО" (49 років)	не зареєстровані



ТУ ДЕРЖРЕЄСТРАЦІЇ У СУМСЬКІЙ ОБЛАСТІ  
24.07.2020 09:12:2020

109	5923281700:01:003:0095	Сумська область Роменський район (Липоводолинський район) Липоводолинська селищна рада (Калінінська сільська рада)	12,7138	01.01 для ведення товарного сільськогосподарського виробництва	договір оренди землі від 29.12.2009 № 040263101173 між Липоводолинською райдержадміністрацією та ФП "Гиренко С.О." (15 років)	не зареєстровані
110	5923281700:02:002:0399	Сумська область Роменський район (Липоводолинський район) Липоводолинська селищна рада (Калінінська сільська рада)	55,0000	01.01 для ведення фермерського господарства	Державний акт Серії СМ 53, 15.07.1999 року № 41 фп "Едельвейс" (Смець Василь Васильович)	не зареєстровані
111	5923281700:02:002:0400	Сумська область Роменський район (Липоводолинський район) Липоводолинська селищна рада (Калінінська сільська рада)	26,0000	01.01 для ведення фермерського господарства	Державний акт Серії СМ 00008, 21.02.1996 року № 4 фп "Колос" (Зубко Микола Васильович)	не зареєстровані
112	5923282200:02:003:0252	Сумська область Роменський район (Липоводолинський район) Липоводолинська селищна рада (Кімлічанська сільська рада)	20,0000	01.01 для ведення товарного сільськогосподарського виробництва	договір оренди землі від 10.04.2018 № 25703695 між Головним управлінням Держгеокадастру у Сумській області та гр. Лавриком М.І. (10 років)	01.05 - охоронна зона навколо об'єкта енергетичної системи (1,9415 га)
113	5923282200:02:005:0353	Сумська область Роменський район (Липоводолинський район) Липоводолинська селищна рада (Кімлічанська сільська рада)	39,8000	01.01 для ведення фермерського господарства	Державний акт Серії СМ 0005, 09.03.1995 року № 1 фп "Бумеранг" (Голодний Віктор Дмитрович)	01.05 - охоронна зона навколо об'єкта енергетичної системи (1,9760 га)



ТУ ДЕРЖГЕОКАДАСТРУ У СУМЬСЬКІЙ ОБЛ-СТІ  
24-ОТГ від 09.12.2020


111	5923282800:01:001:0886	Сумська область Роменський район (Липоводолінський район) Липоводолінська селищна рада (Лучанська сільська рада)	34,9550	01.02 для ведення фермерського господарства	договір оренди землі від 18.08.2014 № 6686788 між Головним управлінням Держгеокадастру у Сумській області та гр. Сливченком О.А. (21 рік)	не зареєстровані
115	5923282800:01:006:0143	Сумська область Роменський район (Липоводолінський район) Липоводолінська селищна рада (Лучанська сільська рада)	28,0821	01.02 для ведення фермерського господарства	договір оренди землі від 18.08.2014 № 6706110 між Головним управлінням Держгеокадастру у Сумській області та гр. Сливченком О.А. (21 рік)	не зареєстровані
116	5923282800:01:001:0146	Сумська область Роменський район (Липоводолінський район) Липоводолінська селищна рада (Лучанська сільська рада)	25,2258	01.02 для ведення фермерського господарства	договір оренди землі від 16.08.2014 № 6702288 між Головним управлінням Держгеокадастру у Сумській області та гр. Сливченком О.А. (21 рік)	не зареєстровані
117	5923282800:01:004:0882	Сумська область Роменський район (Липоводолінський район) Липоводолінська селищна рада (Лучанська сільська рада)	47,0155	01.02 для ведення фермерського господарства	договір оренди землі від 18.08.2014 № 6704652 між Головним управлінням Держгеокадастру у Сумській області та гр. Сливченком О.А. (21 рік)	не зареєстровані



СУДСЬКА ПАРТІЯ  
24-ОТГ від 09.12.2020

СУДСЬКА ПАРТІЯ  
24-ОТГ від 09.12.2020

118	5923282800:01:005:0282	Сумська область Роменський район (Липоводолинський район) Липоводолинська селищна рада (Лучанська сільська рада)	29,6348	01.02 для ведення фермерського господарства	договір оренди землі від 18.08.2014 № 6686083 між Головним управлінням Держгеокадастру у Сумській області та гр. Сливченком О.А. (21 рік)	не зареєстровані
119	5923282800:01:005:0274	Сумська область Роменський район (Липоводолинський район) Липоводолинська селищна рада (Лучанська сільська рада)	33,7931	01.02 для ведення фермерського господарства	договір оренди землі від 13.08.2014 № 6667675 між Головним управлінням Держгеокадастру у Сумській області та гр. Сливченком О.А. (21 рік)	01.05 - охоронна зона навколо об'єкта енергетичної системи (0,4774 га)
120	5923282800:01:004:0885	Сумська область Роменський район (Липоводолинський район) Липоводолинська селищна рада (Лучанська сільська рада)	21,5810	01.02 для ведення фермерського господарства	договір оренди землі від 18.08.2014 № 6705270 між Головним управлінням Держгеокадастру у Сумській області та гр. Сливченком О.А. (21 рік)	не зареєстровані
121	5923282800:01:004:0881	Сумська область Роменський район (Липоводолинський район) Липоводолинська селищна рада (Лучанська сільська рада)	5,1588	01.02 для ведення фермерського господарства	договір оренди землі від 16.08.2014 № 6700732 між Головним управлінням Держгеокадастру у Сумській області та гр. Сливченком О.А. (21 рік)	не зареєстровані



24-OTГ вид 09 12 2020

С Держгеокадастру у Сумській області

122	5923282800:01:005:0280	Сумська область Роменський район (Липоводолінський район) Липоводолінська селищна рада (Лучанська сільська рада)	25,9290	01.02 для ведення фермерського господарства	договір оренди землі від 16.08.2014 № 6701398 між Головним управлінням Держгеокадастру у Сумській області та гр. Сливченком О.А. (21 рік)	01.05 - охоронна зона навколо об'єкта енергетичної системи (2,9504 га)
123	5923282800:01:005:0281	Сумська область Роменський район (Липоводолінський район) Липоводолінська селищна рада (Лучанська сільська рада)	16,3910	01.02 для ведення фермерського господарства	договір оренди землі від 15.08.2014 № 6688326 між Головним управлінням Держгеокадастру у Сумській області та гр. Сливченком О.А. (21 рік)	не зареєстровані
124	5923282800:01:001:0144	Сумська область Роменський район (Липоводолінський район) Липоводолінська селищна рада	65,2003	01.02 для ведення фермерського господарства	договір оренди землі від 16.08.2014 № 6701858 між Головним управлінням Держгеокадастру у Сумській області та гр. Сливченком О.А. (21 рік)	не зареєстровані
125	5923282800:01:006:0145	Сумська область Роменський район (Липоводолінський район) Липоводолінська селищна рада	18,6852	01.02 для ведення фермерського господарства	договір оренди землі від 15.08.2014 № 6696716 між Головним управлінням Держгеокадастру у Сумській області та гр. Сливченком О.А. (21 рік)	не зареєстровані
126	5923282800:01:004:0883	Сумська область Роменський район (Липоводолінський район) Липоводолінська селищна рада	15,9463	01.02 для ведення фермерського господарства	договір оренди землі від 14.08.2014 № 6684234 між Головним управлінням Держгеокадастру у Сумській області та гр. Сливченком О.А. (21 рік)	не зареєстровані
127	5923282800:01:004:0884	Сумська область Роменський район (Липоводолінський район) Липоводолінська селищна рада (Лучанська сільська рада)	6,3281	01.02 для ведення фермерського господарства	договір оренди землі від 15.08.2014 № 6690040 між Головним управлінням Держгеокадастру у Сумській області та гр. Сливченком О.А. (21 рік)	не зареєстровані


 ПУБЛІКАЦІЯ  
 Держгеокадастру у Сумській області  
 24-ОТГ від 09.12.2020

128	5923282800:01:006:0144	Сумська область Роменський район (Липоводолинський район) Липоводолинська селищна рада (Луманська сільська рада)	20,6688	01.02 для ведення фермерського господарства	договір оренди землі від 16.08.2011 № 6700372 між Головним управлінням Держгеокадастру у Сумській області та гр. Сливченком О.А. (21 рік)	не зареєстровані
129	5923283200:02:003:0266	Сумська область Роменський район (Липоводолинський район) Липоводолинська селищна рада (Московська сільська рада)	6,0987	01.01 для ведення товарного сільськогосподарського виробництва	договір оренди землі від 27.07.2018 № 27283236 між Головним управлінням Держгеокадастру у Сумській області та ТОВ "СК-АГРО" (7 років)	не зареєстровані
130	5923283200:01:001:0462	Сумська область Роменський район (Липоводолинський район) Липоводолинська селищна рада (Московська сільська рада)	13,9165	01.01 для ведення товарного сільськогосподарського виробництва	договір оренди землі від 15.08.2008 № 040863101295 між Липоводолинською райдержадміністрацією та ТОВ "Бесве" (5 років), продовжений рішенням Господарського суду Сумської області від 12.04.2018 року	не зареєстровані



ГУ ДЕРЖГЕОКАДАСТРУ У СУМСЬКІЙ ОБЛАСТІ  
24-ОТГ від 09.12.2020

131	5923283200:01:001:0460	Сумська область Роменський район (Липоводолинський район) Липоводолинська селищна рада (Московська сільська рада)	9,0914	01.01 для ведення товарного сільськогосподарського виробництва	договір оренди землі від 15.08.2008 № 040863101295 між Липоводолинською райдержадміністрацією та ТОВ "Бесве" (5 років), продовжений рішенням Господарського суду Сумської області від 12.04.2018 року	не зареєстровані
132	5923283200:01:001:0459	Сумська область Роменський район (Липоводолинський район) Липоводолинська селищна рада (Московська сільська рада)	19,5904	01.01 для ведення товарного сільськогосподарського виробництва	договір оренди землі від 15.08.2008 № 040863101295 між Липоводолинською райдержадміністрацією та ТОВ "Бесве" (5 років), продовжений рішенням Господарського суду Сумської області від 12.04.2018 року	не зареєстровані
133	5923283200:02:001:0181	Сумська область Роменський район (Липоводолинський район) Липоводолинська селищна рада (Московська сільська рада)	6,7423	01.01 для ведення товарного сільськогосподарського виробництва	договір оренди землі від 25.06.2008 № 040863101118 між Липоводолинською райдержадміністрацією та ТОВ "СК-АГРО" (49 років)	не зареєстровані
134	5923283800:04:005:0142	Сумська область Роменський район (Липоводолинський район) Липоводолинська селищна рада (Панасівська сільська рада)	12,5000	01.01 для ведення товарного сільськогосподарського виробництва	договір оренди землі від 16.08.2018 № 27568055 між Головним управлінням Держгеокадастру у Сумській області та ТОВ "Альянс" (7 років)	не зареєстровані






135	5923283800:06:001:0153	Сумська область, Роменський район (Липоводолинський район) Липоводолинська селищна рада (Панасівська сільська рада)	15,1090	01.01 для ведення товарного сільськогосподарського виробництва	договір оренди землі від 03.11.2017 № 23295113 між Головним управлінням Держгеокадастру у Сумській області та ТОВ "Альянс" (7 років)	01.05 - охоронна зона навколо об'єкта енергетичної системи (0,8336 га), володіння зона (15,1090 га), право проїзду на транспортному засобі по наявному шляху (0,368 га)
136	5923283800:06:001:0140	Сумська область, Роменський район (Липоводолинський район) Липоводолинська селищна рада (Панасівська сільська рада)	32,6995	01.02 для ведення фермерського господарства	договір оренди землі від 28.11.2019 № 34430659 між Головним управлінням Держгеокадастру у Сумській області та ф/г "Ранок" (49 років)	01.05 - охоронна зона навколо об'єкта енергетичної системи (3,5880 га)
137	5923283800:05:007:0036	Сумська область, Роменський район (Липоводолинський район) Липоводолинська селищна рада (Панасівська сільська рада)	44,7000	01.02 для ведення фермерського господарства	Державний акт Серія СМ 0002, 24.12.1993 року № 16 ф/г "Золота нива" (Голодний Віктор Григорович)	не зареєстровані
138	5923283800:06:001:0172	Сумська область, Роменський район (Липоводолинський район) Липоводолинська селищна рада (Панасівська сільська рада)	8,2686	01.02 для ведення фермерського господарства	Державний акт Серія СМ 00049, 21.01.1998 року № 37 ф/г "Гумус" (Чукашов Володимир Миколайович)	Охоронна зона навколо (вздовж) об'єкта транспорту. Охоронна зона навколо (вздовж) об'єкта енергетичної системи



139	5923283800:06:001:0171	Сумська область Роменський район (Липоводолінський район) Липоводолінська селищна рада (Панасівська сільська рада)	6,6000	01.02 для ведення фермерського господарства	Державний акт Серія СМ 00019, 21.01.1998 року № 37 фп "Гумус" (Чукашів Володимир Миколайович)	Охоронна зона навколо твістова (об'єкта транспорту Охоронна зона навколо твістова) об'єкта енергетичної системи
140	5923283800:05:005:0073	Сумська область Роменський район (Липоводолінський район) Липоводолінська селищна рада (Панасівська сільська рада)	10,0000	01.02 для ведення фермерського господарства	Державний акт Серія СМ 00040, 28.08.1996 року № 28 фп "Лілея" (Берега Петро Дмитрович)	не зареєстровані
141	5923285200:02:002:0406	Сумська область Роменський район (Липоводолінський район) Липоводолінська селищна рада (Русанівська сільська рада)	30,9163	01.01 для ведення товарного сільськогосподарського виробництва	договір оренди землі від 29.05.2008 № 040863101088 між Липоводолінською райдержадміністрацією та ТОВ "СК-АГРО" (49 років)	не зареєстровані
142	5923285200:01:002:0699	Сумська область Роменський район (Липоводолінський район) Липоводолінська селищна рада (Русанівська сільська рада)	22,0916	01.01 для ведення товарного сільськогосподарського виробництва	договір оренди землі від 29.05.2008 № 040863101088 між Липоводолінською райдержадміністрацією та ТОВ "СК-АГРО" (49 років)	не зареєстровані
143	5923285200:01:001:0762	Сумська область Роменський район (Липоводолінський район) Липоводолінська селищна рада (Русанівська сільська рада)	11,0927	01.01 для ведення товарного сільськогосподарського виробництва	договір оренди землі від 29.05.2008 № 040863101088 між Липоводолінською райдержадміністрацією та ТОВ "СК-АГРО" (49 років)	не зареєстровані



24.07.2020

Регістраційний номер: 5923283800

144	5923285200:03:002:0612	Сумська область Роменський район (Липоводолінський район) Липоводолінська селищна рада (Русанівська сільська рада)	7,1007	01.01 для ведення товарного сільськогосподарського виробництва	договір оренди землі від 29.05.2008 № 040863101088 між Липоводолінською райдержадміністрацією та ТОВ "СК-АГРО" (49 років)	не зареєстровані
145	5923285200:01:002:0700	Сумська область Роменський район (Липоводолінський район) Липоводолінська селищна рада (Русанівська сільська рада)	10,1540	01.01 для ведення товарного сільськогосподарського виробництва	договір оренди землі від 29.05.2008 № 040863101088 між Липоводолінською райдержадміністрацією та ТОВ "СК-АГРО" (49 років)	не зареєстровані
146	5923285200:02:001:0830	Сумська область Роменський район (Липоводолінський район) Липоводолінська селищна рада (Русанівська сільська рада)	19,2553	16.00 Землі запасу (земельні ділянки кожної категорії земель, які не надані у власність або користування громадянам чи юридичним особам)	договір оренди землі від 29.05.2008 № 040863101088 між Липоводолінською райдержадміністрацією та ТОВ "СК-АГРО" (49 років)	не зареєстровані
147	5923285200:02:001:0829	Сумська область Роменський район (Липоводолінський район) Липоводолінська селищна рада (Русанівська сільська рада)	3,2564	16.00 Землі запасу (земельні ділянки кожної категорії земель, які не надані у власність або користування громадянам чи юридичним особам)	договір оренди землі від 29.05.2008 № 040863101088 між Липоводолінською райдержадміністрацією та ТОВ "СК-АГРО" (49 років)	не зареєстровані
148	5923285200:01:001:0867	Сумська область Роменський район (Липоводолінський район) Липоводолінська селищна рада (Русанівська сільська	20,9000	01.02 для ведення фермерського господарства	Державний акт Серія СМ100016 23.02.1996 року № 1/ФІ "Бережинський" (Рішніок Цвєтис. Мислишович)	Об'єктом зазначеного промислового об'єкта



149	5923285200:01:002:0945	Сумська область Роменський район (Липоводолінський район) Липоводолінська селищна рада (Русанівська сільська рада)	20,2941	01.02 для ведення фермерського господарства	Державний акт Серія СМ 00043, 28.11.1996 року ф.п. "Вікторія" (Набок Віктор Павлович)	Охоронна зона навіголювизовладоб'їтка енергетичної системи
150	5923285200:01:002:0937	Сумська область Роменський район (Липоводолінський район) Липоводолінська селищна рада (Русанівська сільська рада)	3,0000	01.02 для ведення фермерського господарства	Державний акт Серія СМ 00043, 28.11.1996 року № 31 ф.п. "Вікторія" (Набок Віктор Павлович)	не зареєстровані
151	5923285200:01:002:0938	Сумська область Роменський район (Липоводолінський район) Липоводолінська селищна рада (Русанівська сільська рада)	5,0000	01.02 для ведення фермерського господарства	Державний акт Серія СМ 0004, 10.01.1994 року №13 ф.п. "Вікторія" (Набок Віктор Павлович)	не зареєстровані
152	5923285200:02:002:0574	Сумська область Роменський район (Липоводолінський район) Липоводолінська селищна рада (Русанівська сільська рада)	43,1357	01.02 для ведення фермерського господарства	Державний акт Серія СМ, 06.04.1994 року №3 ф.п. "Стопніско Б.П." (Стопніско Борис Павлович)	не зареєстровані
153	5923286200:01:004:0219	Сумська область Роменський район (Липоводолінський район) Липоводолінська селищна рада (Семенівська сільська рада)	3,3370	01.01 для ведення товарного сільськогосподарського виробництва	уговір оренди землі від 10.12.2010 № 011063101091 між Липоводолінського райдержадміністрацією та СВК АФ "Семенівська" (10 років)	не зареєстровані
154	5923286200:01:004:0220	Сумська область Роменський район (Липоводолінський район) Липоводолінська селищна рада (Семенівська сільська рада)	4,7475	01.01 для ведення товарного сільськогосподарського виробництва	уговір оренди землі від 10.12.2010 № 011063101091 між Липоводолінського райдержадміністрацією та СВК АФ "Семенівська" (10 років)	не зареєстровані



Г. ДЕРЖГЕОКАДАСТРУ У СУМЬСЬКІЙ ОБЛАСТІ  
24-ОТГ від 09.12.2020

155	5923286200:02:004:0333	Сумська область Роменський район (Липоводолинський район) Липоводолинська селищна рада (Семенівська сільська рада)	6.8913	01.01 для ведення товарного сільськогосподарського виробництва	договір оренди землі від 10.12.2010 № 041063101094 між Липоводолинською райдержадміністрацією та СВК АФ "Семенівська" (10 років)	01.08 охоронна зона навколо об'єкта енергетичної системи (2,305 га)
156	5923286200:01:004:0218	Сумська область Роменський район (Липоводолинський район) Липоводолинська селищна рада (Семенівська сільська рада)	5.8500	01.01 для ведення товарного сільськогосподарського виробництва	договір оренди землі від 10.12.2010 № 041063101094 між Липоводолинською райдержадміністрацією та СВК АФ "Семенівська" (10 років)	не зареєстровані
157	5923286200:02:005:0212	Сумська область Роменський район (Липоводолинський район) Липоводолинська селищна рада (Семенівська сільська рада)	11.1104	01.01 для ведення товарного сільськогосподарського виробництва	договір оренди землі від 10.12.2010 № 041063101094 між Липоводолинською райдержадміністрацією та СВК АФ "Семенівська" (10 років)	не зареєстровані
158	5923286200:02:005:0211	Сумська область Роменський район (Липоводолинський район) Липоводолинська селищна рада (Семенівська сільська рада)	14.1205	01.01 для ведення товарного сільськогосподарського виробництва	договір оренди землі від 10.12.2010 № 041063101094 між Липоводолинською райдержадміністрацією та СВК АФ "Семенівська" (10 років)	не зареєстровані



ПІДПИСАНО  
24-ОТГ ВІД 09.12.2020

159	5923286200:02:005:0210	Сумська область Роменський район (Липоводолинський район) Липоводолинська селищна рада (Семенівська сільська рада)	9,1274	01.01 для ведення товарного сільськогосподарського виробництва	договір оренди землі від 10.12.2010 № 041063101094 між Липоводолинською райдержадміністрацією та СВК АФ "Семенівська" (10 років)	не зареєстровані
160	5923286200:02:004:0335	Сумська область Роменський район (Липоводолинський район) Липоводолинська селищна рада (Семенівська сільська рада)	11,4775	01.01 для ведення товарного сільськогосподарського виробництва	договір оренди землі від 10.12.2010 № 041063101094 між Липоводолинською райдержадміністрацією та СВК АФ "Семенівська" (10 років)	не зареєстровані
161	5923286200:02:004:0336	Сумська область Роменський район (Липоводолинський район) Липоводолинська селищна рада (Семенівська сільська рада)	3,0765	01.01 для ведення товарного сільськогосподарського виробництва	договір оренди землі від 10.12.2010 № 041063101094 між Липоводолинською райдержадміністрацією та СВК АФ "Семенівська" (10 років)	не зареєстровані
162	5923286200:01:004:0221	Сумська область Роменський район (Липоводолинський район) Липоводолинська селищна рада (Семенівська сільська рада)	7,9091	01.01 для ведення товарного сільськогосподарського виробництва	договір оренди землі від 10.12.2010 № 041063101094 між Липоводолинською райдержадміністрацією та СВК АФ "Семенівська" (10 років)	не зареєстровані



Г. ДЕРЖРЕКАДАСТРУ У СУМЬСЬКІЙ ОБЛАСТІ  
24-ОТГ від 09.12.2020

163	5923286200:01:004:0222	Сумська область Роменський район (Липоводолінський район) Липоводолінська селищна рада (Семенівська сільська рада)	9,3434	01.01 для ведення товарного сільськогосподарського виробництва	договір оренди землі від 10.12.2010 № 041063101094 між Липоводолінською райдержадміністрацією та СВК АФ "Семенівська" (10 років)	не зареєстровані
164	5923286200:01:002:0711	Сумська область Роменський район (Липоводолінський район) Липоводолінська селищна рада (Семенівська сільська рада)	16,2380	01.01 для ведення товарного сільськогосподарського виробництва	договір оренди землі від 10.12.2010 № 041063101094 між Липоводолінською райдержадміністрацією та СВК АФ "Семенівська" (10 років)	не зареєстровані
165	5923286200:02:005:0209	Сумська область Роменський район (Липоводолінський район) Липоводолінська селищна рада (Семенівська сільська рада)	25,1708	01.01 для ведення товарного сільськогосподарського виробництва	договір оренди землі від 10.12.2010 № 041063101094 між Липоводолінською райдержадміністрацією та СВК АФ "Семенівська" (10 років)	не зареєстровані
166	5923286200:01:004:0223	Сумська область Роменський район (Липоводолінський район) Липоводолінська селищна рада (Семенівська сільська рада)	17,7430	01.01 для ведення товарного сільськогосподарського виробництва	договір оренди землі від 23.06.2014 № 6103040 між Головним управлінням Держгеокадастру у Сумській області та СВК АФ "Семенівська" (15 рік)	01.05 - охоронна зона навколо об'єкта енергетичної системи (0,0110 га)



ГУ ДЕРЖГЕОКАДАСТРУ У СУМСЬКІЙ ОБЛАСТІ  
24-ОТГ від 09.12.2020

167	5923286200:01:001:0670	Сумська область, Роменський район (Липоводолинський район) Липоводолинська селищна рада (Семенівська сільська рада)	2,9953	01.01 для ведення товарного сільськогосподарського виробництва	договір оренди землі від 10.12.2010 № 041063101094 між Липоводолинською райдержадміністрацією та СВК АФ "Семенівська" (10 років)	право прокладання та експлуатації ліній електропередачі, в'язку, трубопроводів, інших лінійних комунікацій (0,1872 га)
168	5923287200:02:007:0505	Сумська область, Роменський район (Липоводолинський район) Липоводолинська селищна рада (Яганівська сільська рада)	6,7573	01.01 для ведення товарного сільськогосподарського виробництва	договір оренди землі від 27.07.2018 № 27282569 між Головним управлінням Держгеокадастру у Сумській області та с(ф)г "Кривоzub С.А. (7 років)	не зареєстровані
169	5923287200:02:003:0076	Сумська область, Роменський район (Липоводолинський район) Липоводолинська селищна рада (Яганівська сільська рада)	35,6701	01.01 для ведення товарного сільськогосподарського виробництва	договір оренди землі від 25.10.2005 № 040563100539 між Липоводолинською райдержадміністрацією та ф/г "Меркурій" (15 років)	не зареєстровані
170	5923287200:01:001:0143	Сумська область, Роменський район (Липоводолинський район) Липоводолинська селищна рада (Яганівська сільська рада)	26,8677	01.01 для ведення товарного сільськогосподарського виробництва	договір оренди землі від 23.04.2007 № 040763102755 між Липоводолинською райдержадміністрацією та ф/г "Меркурій" (20 років)	не зареєстровані
171	5923287200:02:007:0528	Сумська область, Роменський район (Липоводолинський район) Липоводолинська селищна рада (Яганівська сільська рада)	18,4257	01.01 для ведення товарного сільськогосподарського виробництва	договір оренди землі від 22.07.2011 № 592320004000618 між Липоводолинською райдержадміністрацією та гр Малиш І.І. (10 років)	охоронна зона парко-го об'єкта транспорту (18,4257 га)



Г. ДЕРЖГЕОКАДАСТРУ У СУМСЬКІЙ ОБЛАСТІ  
24.07.2020




172	5923287200:01:002:0172	Сумська область Роменський район (Липоводолинський район) Липоводолинська селищна рада (Яганівська сільська рада)	42,0067	01.02 для ведення фермерського господарства	Державний акт Серія СМ1 00054, 10.11.1999 року ф/т "Меркурій" (Гіоменко Анатолій Миколайович)	не зареєстровані
173	5923287200:02:005:0204	Сумська область Роменський район (Липоводолинський район) Липоводолинська селищна рада (Яганівська сільська рада)	51,0000	01.02 для ведення фермерського господарства	Державний акт Серія СМ1 00041, 28.08.1996 року № 29 ф/т "Воля" (Захарченко Василь Миколайович)	не зареєстровані
174	5923287400:01:004:0396	Сумська область Роменський район (Липоводолинський район) Липоводолинська селищна рада (Яснопільщинська сільська рада)	11,4996	01.02 для ведення фермерського господарства	постійне користування ф/т "Новий мир" (Ращупкіна Галина Іванівна)	не зареєстровані
175	5923255100:02:003:0387	Сумська область Роменський район (Липоводолинський район) Липоводолинська селищна рада	48,3422	01.01 для ведення товарного сільськогосподарського виробництва	договір оренди землі від 26.05.2008 № 040863101086 між Липоводолинською райдержадміністрацією та гр Щербак Б.І. (25 років)	охоронна зона навколо об'єкта транспорту (1,76 га)
176	5923255100:02:006:0311	Сумська область Роменський район (Липоводолинський район) Липоводолинська селищна рада	1,9152	01.01 для ведення товарного сільськогосподарського виробництва	договір оренди землі від 16.04.2008 № 040863101059 між Липоводолинською райдержадміністрацією та гр Рогіз Л.О. (20 років)	не зареєстровані



ПУБЛІЧНО-ПРАВОВА АГЕНТУРА  
24-ОТГ від 09.12.2020

177	5923255100:01:006:0215	Сумська область Роменський район (Липоводолінський район) Липоводолінська селищна рада	0,8134	01.01 для ведення товарного сільськогосподарського виробництва	договір оренди землі від 16.01.2008 № 040863101089 між Липоводолінською райдержадміністрацією та гр Роліз Л.О. (20 років)	не зареєстровані
178	5923255100:03:002:0131	Сумська область Роменський район (Липоводолінський район) Липоводолінська селищна рада	0,3120	01.01 для ведення товарного сільськогосподарського виробництва	договір оренди землі від 19.03.2008 № 040863100974 між Липоводолінською райдержадміністрацією та фіз "Щелкунчик" (20 років)	не зареєстровані
179	5923255100:01:003:0329	Сумська область Роменський район (Липоводолінський район) Липоводолінська селищна рада	24,1049	01.02 для ведення фермерського господарства	Державний акт Серії СМ 00285, 19.12.2001 року № 145 ф/г "Вербовий гай" (Бондаренко Михайло Михайлович)	Охоронна зона навколо (вздовж) об'єкта транспорту Охоронна зона навколо (вздовж) об'єкта енергетичної системи
180	5923255100:01:003:0330	Сумська область Роменський район (Липоводолінський район) Липоводолінська селищна рада	12,0938	01.02 для ведення фермерського господарства	Державний акт Серії СМ 00285, 19.12.2001 року № 145 ф/г "Вербовий гай" (Бондаренко Михайло Михайлович)	не зареєстровані
181	5923255100:01:003:0332	Сумська область Роменський район (Липоводолінський район) Липоводолінська селищна рада	22,9927	01.02 для ведення фермерського господарства	Державний акт Серії СМ 00019, 22.02.1996 року № 15 ф/г "Березовий гай" (Різнючок Василь Михайлович)	не зареєстровані



Р. ДЕРЖ. ЕНЕРГ. АДМІНІСТРАЦІЯ С. ДИВІСЬКА  
24-ОТ В. Д. 09.12.2020

181	5923280400:01:001:0426	Сумська область Роменський район (Липоводолинський район) Липоводолинська селищна рада	17,0900	01.02 для ведення фермерського господарства	Державний акт 17.03.1992 А 004510 ф 1 "Бджола" (Ткаченко Іван Олексійович)	
183	5923280400:01:001:0426	Сумська область Роменський район (Липоводолинський район) Липоводолинська селищна рада (Баїрацька сільська рада)	1,2013	16.00 Землі запасу (земельні ділянки кожної категорії земель, які не надані у власність або користування громадянам чи юридичним особам)	не зареєстровані	відсутні
184	5923280400:01:001:0427	Сумська область Роменський район (Липоводолинський район) Липоводолинська селищна рада (Баїрацька сільська рада)	20,5531	01.02 Для ведення фермерського господарства	Державний акт на право постійного користування землею серії СМ 00018 від 21.02.1996 р. № 14 для ведення селянського (фермерського) господарства гр. Ткаченка Вячеслава Івановича	відсутні
185	5923280400:01:002:0202	Сумська область Роменський район (Липоводолинський район) Липоводолинська селищна рада (Баїрацька сільська рада)	0,3888	16.00 Землі запасу (земельні ділянки кожної категорії земель, які не надані у власність або користування громадянам чи юридичним особам)	не зареєстровані	відсутні
186	5923280400:01:002:0203	Сумська область Роменський район (Липоводолинський район) Липоводолинська селищна рада (Баїрацька сільська рада)	3,0950	16.00 Землі запасу (земельні ділянки кожної категорії земель, які не надані у власність або користування громадянам чи юридичним особам)	не зареєстровані	відсутні



Г. ДЕРЖЕКАДАСТРУ У СУМСЬК. О. 09.12.2020  
24-ОТГ. ВІД 09.12.2020

187	5923280400:01:002:0204	Сумська область Роменський район (Липоводолінський район) Липоводолінська селищна рада (Байрацька сільська рада)	1.6561	16.00 Землі запасу (земельні ділянки кожної категорії земель, які не надані у власність або користування громадянам чи юридичним особам)	не зареєстровані	Об'єкт охорони зони навколо (в дужках) об'єкта енергетичної системи, площею 0.1118 га
188	5923280400:01:002:0205	Сумська область Роменський район (Липоводолінський район) Липоводолінська селищна рада (Байрацька сільська рада)	2.2566	16.00 Землі запасу (земельні ділянки кожної категорії земель, які не надані у власність або користування громадянам чи юридичним особам)	не зареєстровані	відсутні
189	5923280400:01:003:0327	Сумська область Роменський район (Липоводолінський район) Липоводолінська селищна рада (Байрацька сільська рада)	0.2974	16.00 Землі запасу (земельні ділянки кожної категорії земель, які не надані у власність або користування громадянам чи юридичним особам)	не зареєстровані	відсутні
190	5923280400:01:003:0328	Сумська область Роменський район (Липоводолінський район) Липоводолінська селищна рада (Байрацька сільська рада)	0.5372	16.00 Землі запасу (земельні ділянки кожної категорії земель, які не надані у власність або користування громадянам чи юридичним особам)	не зареєстровані	відсутні
191	5923280400:01:003:0329	Сумська область Роменський район (Липоводолінський район) Липоводолінська селищна рада (Байрацька сільська рада)	0.3011	16.00 Землі запасу (земельні ділянки кожної категорії земель, які не надані у власність або користування громадянам чи юридичним особам)	не зареєстровані	Охоронна зона навколо (в дужках) об'єкта транспорту



Г. ДЕРЖТЕХКАДАСТРУ У СУМЬСЬКІЙ ОБЛАСТІ  
24-ОТГ від 09.12.2020

192	5923280400:01:003:0330	Сумська область Роменський район (Липоводолинський район) Липоводолинська селищна рада (Байрацька сільська рада)	3,0433	16.00 Землі запасу (земельні ділянки кожної категорії земель, які не надані у власність або користування громадянам чи юридичним особам)	не зареєстровані	01.03. Охоронна зона навколо (вдвозж) об'єкта транспорту, площею 0,2677га
193	5923280400:01:003:0331	Сумська область Роменський район (Липоводолинський район) Липоводолинська селищна рада (Байрацька сільська рада)	1,9224	16.00 Землі запасу (земельні ділянки кожної категорії земель, які не надані у власність або користування громадянам чи юридичним особам)	не зареєстровані	01.05. Охоронна зона навколо (вдвозж) об'єкта енергетичної системи, площею 0,3368 га
194	5923280400:01:003:0332	Сумська область Роменський район (Липоводолинський район) Липоводолинська селищна рада (Байрацька сільська рада)	0,1707	16.00 Землі запасу (земельні ділянки кожної категорії земель, які не надані у власність або користування громадянам чи юридичним особам)	не зареєстровані	відсутні
195	5923280400:01:003:0333	Сумська область Роменський район (Липоводолинський район) Липоводолинська селищна рада (Байрацька сільська рада)	0,4706	16.00 Землі запасу (земельні ділянки кожної категорії земель, які не надані у власність або користування громадянам чи юридичним особам)	не зареєстровані	відсутні
196	5923280400:01:004:0170	Сумська область Роменський район (Липоводолинський район) Липоводолинська селищна рада (Байрацька сільська рада)	3,7078	16.00 Землі запасу (земельні ділянки кожної категорії земель, які не надані у власність або користування громадянам чи юридичним особам)	не зареєстровані	відсутні




Г. ДЕРЖТЕОКАДАСТРУ У СУМСЬКІЙ ОБЛАСТІ  
24-ОТГ від 09.12.2020

197	5923280400:01:004:0171	Сумська область Роменський район (Липоводолинський район) Липоводолинська селищна рада (Байрацька сільська рада)	4.5553	16.00 Землі запасу (земельні ділянки кожної категорії земель, які не надані у власність або користування громадянам чи юридичним особам)	не зареєстровані	відсутні
198	5923280400:02:002:0378	Сумська область Роменський район (Липоводолинський район) Липоводолинська селищна рада (Байрацька сільська рада)	0.2816	16.00 Землі запасу (земельні ділянки кожної категорії земель, які не надані у власність або користування громадянам чи юридичним особам)	не зареєстровані	відсутні
199	5923280400:02:002:0379	Сумська область Роменський район (Липоводолинський район) Липоводолинська селищна рада (Байрацька сільська рада)	0.2998	16.00 Землі запасу (земельні ділянки кожної категорії земель, які не надані у власність або користування громадянам чи юридичним особам)	не зареєстровані	відсутні
200	5923280400:02:002:0380	Сумська область Роменський район (Липоводолинський район) Липоводолинська селищна рада (Байрацька сільська рада)	0.9099	16.00 Землі запасу (земельні ділянки кожної категорії земель, які не надані у власність або користування громадянам чи юридичним особам)	не зареєстровані	відсутні
201	5923280400:02:002:0381	Сумська область Роменський район (Липоводолинський район) Липоводолинська селищна рада (Байрацька сільська рада)	0.4702	16.00 Землі запасу (земельні ділянки кожної категорії земель, які не надані у власність або користування громадянам чи юридичним особам)	не зареєстровані	відсутні



ГУ ДЕРЖТЕОКАДАСТРУ У СІМЬОБІСЬКІЙ СІМ'ЯНІ  
24-ОТГ від 09.12.2020

202	5923280400:02:002:0382	Сумська область Роменський район (Липоводолинський район) Липоводолинська селищна рада (Байрацька сільська рада)	2,3632	16.00 Землі запасу (земельні ділянки кожної категорії земель, які не надані у власність або користування громадянам чи юридичним особам)	не зареєстровані	01.05. Охоронна зона навколо (вздовж) об'єкта енергетичної системи, площею 4,2877 га
203	5923280400:02:002:0383	Сумська область Роменський район (Липоводолинський район) Липоводолинська селищна рада (Байрацька сільська рада)	0,2780	16.00 Землі запасу (земельні ділянки кожної категорії земель, які не надані у власність або користування громадянам чи юридичним особам)	не зареєстровані	відсутні
204	5923280400:02:002:0385	Сумська область Роменський район (Липоводолинський район) Липоводолинська селищна рада (Байрацька сільська рада)	0,5865	16.00 Землі запасу (земельні ділянки кожної категорії земель, які не надані у власність або користування громадянам чи юридичним особам)	не зареєстровані	01.05. Охоронна зона навколо (вздовж) об'єкта енергетичної системи, площею 0,2210 га
205	5923280400:02:003:0209	Сумська область Роменський район (Липоводолинський район) Липоводолинська селищна рада (Байрацька сільська рада)	1,0308	16.00 Землі запасу (земельні ділянки кожної категорії земель, які не надані у власність або користування громадянам чи юридичним особам)	не зареєстровані	01.05. Охоронна зона навколо (вздовж) об'єкта енергетичної системи, площею 0,1920 га
206	5923280400:02:004:0367	Сумська область Роменський район (Липоводолинський район) Липоводолинська селищна рада (Байрацька сільська рада)	2,7202	16.00 Землі запасу (земельні ділянки кожної категорії земель, які не надані у власність або користування громадянам чи юридичним особам)	не зареєстровані	відсутні



207	5923280400:02:004:0369	Сумська область Роменський район (Липоводолинський район) Липоводолинська селищна рада (Байрацька сільська рада)	2,4375	16.00 Землі запасу (земельні ділянки кожної категорії земель, які не надані у власність або користування громадянам чи юридичним особам)	не зареєстровані	відсутні
208	5923280400:02:004:0370	Сумська область Роменський район (Липоводолинський район) Липоводолинська селищна рада (Байрацька сільська рада)	6,2594	16.00 Землі запасу (земельні ділянки кожної категорії земель, які не надані у власність або користування громадянам чи юридичним особам)	не зареєстровані	відсутні
209	5923280400:02:004:0371	Сумська область Роменський район (Липоводолинський район) Липоводолинська селищна рада (Байрацька сільська рада)	0,9090	16.00 Землі запасу (земельні ділянки кожної категорії земель, які не надані у власність або користування громадянам чи юридичним особам)	не зареєстровані	відсутні
210	5923280400:02:004:0375	Сумська область Роменський район (Липоводолинський район) Липоводолинська селищна рада (Байрацька сільська рада)	1,6697	16.00 Землі запасу (земельні ділянки кожної категорії земель, які не надані у власність або користування громадянам чи юридичним особам)	не зареєстровані	відсутні
211	5923280400:03:001:0504	Сумська область Роменський район (Липоводолинський район) Липоводолинська селищна рада (Байрацька сільська рада)	12,0648	16.00 Землі запасу (земельні ділянки кожної категорії земель, які не надані у власність або користування громадянам чи юридичним особам)	не зареєстровані	01/05 - Охоронна зона пам'яток (включж) об'єкта етнерестичної системи пам'яток 01/530 та та 01/03 Охоронна зона пам'яток (включж) об'єкта транспорту пам'яток 01/196 та



У ДЕРЖАВНОМУ РЕЄСТРУ У СУМСЬКІЙ ОБЛАСТІ  
24-ОТГ від 09.12.2020



212	5923280400:03:001:0506	Сумська область Роменський район (Липоводолінський район) Липоводолінська селищна рада (Байрацька сільська рада)	0.2217	16.00 Землі запасу (земельні ділянки кожної категорії земель, які не надані у власність або користування громадянам чи юридичним особам)	не зареєстровані	01.03.08 охоронна зона навколо залізничної об'єкта транспорту, площею 0,2217 га
213	5923280400:03:001:0507	Сумська область Роменський район (Липоводолінський район) Липоводолінська селищна рада (Байрацька сільська рада)	1.0660	16.00 Землі запасу (земельні ділянки кожної категорії земель, які не надані у власність або користування громадянам чи юридичним особам)	не зареєстровані	відсутні
214	5923280400:03:001:0508	Сумська область Роменський район (Липоводолінський район) Липоводолінська селищна рада (Байрацька сільська рада)	2.0312	16.00 Землі запасу (земельні ділянки кожної категорії земель, які не надані у власність або користування громадянам чи юридичним особам)	не зареєстровані	відсутні
215	5923280400:03:001:0509	Сумська область Роменський район (Липоводолінський район) Липоводолінська селищна рада (Байрацька сільська рада)	0.8153	16.00 Землі запасу (земельні ділянки кожної категорії земель, які не надані у власність або користування громадянам чи юридичним особам)	не зареєстровані	відсутні
216	5923280400:03:001:0510	Сумська область Роменський район (Липоводолінський район) Липоводолінська селищна рада (Байрацька сільська рада)	0.3077	16.00 Землі запасу (земельні ділянки кожної категорії земель, які не надані у власність або користування громадянам чи юридичним особам)	не зареєстровані	відсутні



УДІЛ СЕВЕРНОГО РАЙОНУ СУМСЬКОЇ ОБЛАСТІ  
24-ОТГ ВІД 09.12.2020

217	5923280400:03:001:0511	Сумська область Роменський район (Липоводолінський район) Липоводолінська селищна рада (Байрацька сільська рада)	0,1747	16.00 Землі запасу (земельні ділянки кожної категорії земель, які не надані у власність або користування громадянам чи юридичним особам)	не зареєстровані	відсутні
218	5923280400:03:001:0512	Сумська область Роменський район (Липоводолінський район) Липоводолінська селищна рада (Байрацька сільська рада)	0,6601	16.00 Землі запасу (земельні ділянки кожної категорії земель, які не надані у власність або користування громадянам чи юридичним особам)	не зареєстровані	відсутні
219	5923280400:03:001:0513	Сумська область Роменський район (Липоводолінський район) Липоводолінська селищна рада (Байрацька сільська рада)	1,3390	16.00 Землі запасу (земельні ділянки кожної категорії земель, які не надані у власність або користування громадянам чи юридичним особам)	не зареєстровані	Санітарно-захисна зона навколо об'єкта Охоронна зона навколо (вздовж) об'єкта енергетичної системи
220	5923280400:03:001:0514	Сумська область Роменський район (Липоводолінський район) Липоводолінська селищна рада (Байрацька сільська рада)	0,3357	16.00 Землі запасу (земельні ділянки кожної категорії земель, які не надані у власність або користування громадянам чи юридичним особам)	не зареєстровані	відсутні
221	5923280400:03:001:0515	Сумська область Роменський район (Липоводолінський район) Липоводолінська селищна рада (Байрацька сільська рада)	0,4050	16.00 Землі запасу (земельні ділянки кожної категорії земель, які не надані у власність або користування громадянам чи юридичним особам)	не зареєстровані	відсутні



ГУ ДЕРЖТЕХНАДСЕРУ СУМСЬКОЇ ОБЛАСТІ  
24-ОТГ від 09.12.2020

222	5923280400:03:001:0516	Сумська область Роменський район (Липоводолінський район) Липоводолінська селищна рада (Байрацька сільська рада)	0.2188	16.00 Землі запасу (земельні ділянки кожної категорії земель, які не надані у власність або користування громадянам чи юридичним особам)	не зареєстровані	відсутні
223	5923280400:03:001:0517	Сумська область Роменський район (Липоводолінський район) Липоводолінська селищна рада (Байрацька сільська рада)	8.6158	16.00 Землі запасу (земельні ділянки кожної категорії земель, які не надані у власність або користування громадянам чи юридичним особам)	не зареєстровані	01.05. Скорочена зона навколо (літтож) об'єкта енергетичної системи площею 0,5-180 га та 03 с/п'ярно-захисна зона навколо кладовища 8.1992 га
224	5923280400:03:001:0518	Сумська область Роменський район (Липоводолінський район) Липоводолінська селищна рада (Байрацька сільська рада)	1.0109	16.00 Землі запасу (земельні ділянки кожної категорії земель, які не надані у власність або користування громадянам чи юридичним особам)	не зареєстровані	відсутні
225	5923280400:03:001:0519	Сумська область Роменський район (Липоводолінський район) Липоводолінська селищна рада (Байрацька сільська рада)	1.1439	16.00 Землі запасу (земельні ділянки кожної категорії земель, які не надані у власність або користування громадянам чи юридичним особам)	не зареєстровані	відсутні
226	5923280400:03:001:0520	Сумська область Роменський район (Липоводолінський район) Липоводолінська селищна рада (Байрацька сільська рада)	1.2111	16.00 Землі запасу (земельні ділянки кожної категорії земель, які не надані у власність або користування громадянам чи юридичним особам)	не зареєстровані	відсутні



227	5923280400:03:001:0521	Сумська область Роменський район (Липоводолинський район) Липоводолинська селищна рада (Байрацька сільська рада)	0,2439	16.00 Землі запасу (земельні ділянки кожної категорії земель, які не надані у власність або користування громадянам чи юридичним особам)	не зареєстровані	відсутні
228	5923280400:03:001:0522	Сумська область Роменський район (Липоводолинський район) Липоводолинська селищна рада (Байрацька сільська рада)	0,5007	16.00 Землі запасу (земельні ділянки кожної категорії земель, які не надані у власність або користування громадянам чи юридичним особам)	не зареєстровані	01.05. Охоронна зона навколо (вздовж) об'єкта енергетичної системи, площею 0,0764 га
229	5923280400:03:001:0523	Сумська область Роменський район (Липоводолинський район) Липоводолинська селищна рада (Байрацька сільська рада)	0,6342	16.00 Землі запасу (земельні ділянки кожної категорії земель, які не надані у власність або користування громадянам чи юридичним особам)	не зареєстровані	01.05. Охоронна зона навколо (вздовж) об'єкта енергетичної системи, площею 0,1524 га
230	5923280400:03:001:0524	Сумська область Роменський район (Липоводолинський район) Липоводолинська селищна рада (Байрацька сільська рада)	0,0718	16.00 Землі запасу (земельні ділянки кожної категорії земель, які не надані у власність або користування громадянам чи юридичним особам)	не зареєстровані	01.05. Охоронна зона навколо (вздовж) об'єкта енергетичної системи, площею 0,0194 га
231	5923280400:03:002:0342	Сумська область Роменський район (Липоводолинський район) Липоводолинська селищна рада (Байрацька сільська рада)	1,1378	16.00 Землі запасу (земельні ділянки кожної категорії земель, які не надані у власність або користування громадянам чи юридичним особам)	не зареєстровані	відсутні




ГУ ДЕРЖРЕКАДАСТРУ СУМСЬКОЇ ОБЛАСТІ  
24.07.2020

232	5923280400:03:002:0343	Сумська область Роменський район (Липоводолінський район) Липоводолінська селищна рада (Байрацька сільська рада)	1.2746	16.00 Землі запасу (земельні ділянки кожної категорії земель, які не надані у власність або користування громадянам чи юридичним особам)	не зареєстровані	відсутні
233	5923280400:03:002:0344	Сумська область Роменський район (Липоводолінський район) Липоводолінська селищна рада (Байрацька сільська рада)	0.7868	16.00 Землі запасу (земельні ділянки кожної категорії земель, які не надані у власність або користування громадянам чи юридичним особам)	не зареєстровані	відсутні
234	5923280400:03:002:0345	Сумська область Роменський район (Липоводолінський район) Липоводолінська селищна рада (Байрацька сільська рада)	1.0084	16.00 Землі запасу (земельні ділянки кожної категорії земель, які не надані у власність або користування громадянам чи юридичним особам)	не зареєстровані	01.03. Охоронна зона навколо (вздовж) об'єкта транспорту, площею 0,7663 га
235	5923280400:02:001:0146	Сумська область Роменський район (Липоводолінський район) Липоводолінська селищна рада (Байрацька сільська рада)	0.6437	16.00 Землі запасу (земельні ділянки кожної категорії земель, які не надані у власність або користування громадянам чи юридичним особам)	не зареєстровані	01.03. Охоронна зона навколо (вздовж) об'єкта транспорту, площею 0,6437 га
236	5923280400:01:003:0325	Сумська область Роменський район (Липоводолінський район) Липоводолінська селищна рада (Байрацька сільська рада)	2.0231	16.00 Землі запасу (земельні ділянки кожної категорії земель, які не надані у власність або користування громадянам чи юридичним особам)	не зареєстровані	01.03. Охоронна зона навколо (вздовж) об'єкта транспорту, площею 1,2932 га



ГУ ДЕРЖРЕЄСТРАТУ У СУМСЬКІЙ ОБЛАСТІ  
24-ОТГ від 09.12.2020

237	5923280400:01:003:0326	Сумська область Роменський район (Липоводолінський район) Липоводолінська селищна рада (Байрацька сільська рада)	2,3777	16.00 Землі запасу (земельні ділянки кожної категорії земель, які не надані у власність або користування громадянам чи юридичним особам)	не зареєстровані	01.03. Охоронна зона навколо (вздовж) об'єкта транспорту, площею 0,3197 га
238	5923280400:02:002:0368	Сумська область Роменський район (Липоводолінський район) Липоводолінська селищна рада (Байрацька сільська рада)	0,8292	16.00 Землі запасу (земельні ділянки кожної категорії земель, які не надані у власність або користування громадянам чи юридичним особам)	не зареєстровані	01.03. Охоронна зона навколо (вздовж) об'єкта транспорту, площею 0,5682 га
239	5923280400:01:004:0169	Сумська область Роменський район (Липоводолінський район) Липоводолінська селищна рада (Байрацька сільська рада)	0,4974	16.00 Землі запасу (земельні ділянки кожної категорії земель, які не надані у власність або користування громадянам чи юридичним особам)	не зареєстровані	відсутні
240	5923280400:02:002:0375	Сумська область Роменський район (Липоводолінський район) Липоводолінська селищна рада (Байрацька сільська рада)	0,8218	16.00 Землі запасу (земельні ділянки кожної категорії земель, які не надані у власність або користування громадянам чи юридичним особам)	не зареєстровані	відсутні
241	5923280400:01:001:0424	Сумська область Роменський район (Липоводолінський район) Липоводолінська селищна рада (Байрацька сільська рада)	2,0752	16.00 Землі запасу (земельні ділянки кожної категорії земель, які не надані у власність або користування громадянам чи юридичним особам)	Державний акт на право постійного користування землею серії СМ від 14.10.1997р. № 2 та свідоцтва на випасання худоби гр. Смія Олександр Васильовича	відсутні



ГЛДЕРЖІЄКАДАСТРУ СУМСЬКОЇ ОБЛАСТІ  
24-ОТГ від 09.12.2020

242	5923280400:01:002:0199	Сумська область Роменський район (Липоводолинський район) Липоводолинська селищна рада (Байрацька сільська рада)	1.5796	16.00 Землі запасу (земельні ділянки кожної категорії земель, які не надані у власність або користування громадянам чи юридичним особам)	не зареєстровані	відсутні
243	5923280400:01:002:0198	Сумська область Роменський район (Липоводолинський район) Липоводолинська селищна рада (Байрацька сільська рада)	2.3897	16.00 Землі запасу (земельні ділянки кожної категорії земель, які не надані у власність або користування громадянам чи юридичним особам)	не зареєстровані	Охоронна зона навколо (вздовж) об'єкта енергетичної системи
244	5923280400:01:002:0200	Сумська область Роменський район (Липоводолинський район) Липоводолинська селищна рада (Байрацька сільська рада)	3.4004	16.00 Землі запасу (земельні ділянки кожної категорії земель, які не надані у власність або користування громадянам чи юридичним особам)	не зареєстровані	Охоронна зона навколо (вздовж) об'єкта енергетичної системи
245	5923280400:01:002:0201	Сумська область Роменський район (Липоводолинський район) Липоводолинська селищна рада (Байрацька сільська рада)	0.3004	16.00 Землі запасу (земельні ділянки кожної категорії земель, які не надані у власність або користування громадянам чи юридичним особам)	не зареєстровані	відсутні
246	5923280400:02:002:0369	Сумська область Роменський район (Липоводолинський район) Липоводолинська селищна рада (Байрацька сільська рада)	2.1528	16.00 Землі запасу (земельні ділянки кожної категорії земель, які не надані у власність або користування громадянам чи юридичним особам)	не зареєстровані	01.03 Охоронна зона навколо (вздовж) об'єкта транспорту, площею 2,0326 га



У ДЕРЖТЕОКАДАСТРУ У СУМСЬКІЙ ОБЛАСТІ  
24-ОТГ ВІД 09.12.2020

247	5923280400:02:002:0370	Сумська область Роменський район (Липоводолинський район) Липоводолинська селищна рада (Байрацька сільська рада)	0,1624	16.00 Землі запасу (земельні ділянки кожної категорії земель, які не надані у власність або користування громадянам чи юридичним особам)	не зареєстровані	01.03. Охоронна зона навколо (вздовж) об'єкта транспорту, площею 0,0932 га
248	5923280400:02:002:0371	Сумська область Роменський район (Липоводолинський район) Липоводолинська селищна рада (Байрацька сільська рада)	0,7533	16.00 Землі запасу (земельні ділянки кожної категорії земель, які не надані у власність або користування громадянам чи юридичним особам)	не зареєстровані	відсутні
249	5923280400:02:002:0372	Сумська область Роменський район (Липоводолинський район) Липоводолинська селищна рада (Байрацька сільська рада)	0,5590	16.00 Землі запасу (земельні ділянки кожної категорії земель, які не надані у власність або користування громадянам чи юридичним особам)	не зареєстровані	відсутні
250	5923280400:02:002:0373	Сумська область Роменський район (Липоводолинський район) Липоводолинська селищна рада (Байрацька сільська рада)	0,8847	16.00 Землі запасу (земельні ділянки кожної категорії земель, які не надані у власність або користування громадянам чи юридичним особам)	не зареєстровані	01.03. Охоронна зона навколо (вздовж) об'єкта транспорту, площею 0,3348 га
251	5923280400:02:002:0374	Сумська область Роменський район (Липоводолинський район) Липоводолинська селищна рада (Байрацька сільська рада)	0,9116	16.00 Землі запасу (земельні ділянки кожної категорії земель, які не надані у власність або користування громадянам чи юридичним особам)	не зареєстровані	відсутні



ГЛ ДЕРЖТЕОКАДАСТРУ У СУМСЬКІЙ ОБЛАСТІ  
24-ОТГ від 09.12.2020



252	5923280400:03:001:0493	Сумська область Роменський район (Липоводолинський район) Липоводолинська селищна рада (Байрацька сільська рада)	0.6419	16.00 Землі запасу (земельні ділянки кожної категорії земель, які не надані у власність або користування громадянам чи юридичним особам)	не зареєстровані	відсутні
253	5923280400:02:002:0376	Сумська область Роменський район (Липоводолинський район) Липоводолинська селищна рада (Байрацька сільська рада)	1.4612	16.00 Землі запасу (земельні ділянки кожної категорії земель, які не надані у власність або користування громадянам чи юридичним особам)	не зареєстровані	відсутні
254	5923280400:03:001:0498	Сумська область Роменський район (Липоводолинський район) Липоводолинська селищна рада (Байрацька сільська рада)	1.0882	16.00 Землі запасу (земельні ділянки кожної категорії земель, які не надані у власність або користування громадянам чи юридичним особам)	не зареєстровані	відсутні
255	5923280400:03:001:0494	Сумська область Роменський район (Липоводолинський район) Липоводолинська селищна рада (Байрацька сільська рада)	2.0388	16.00 Землі запасу (земельні ділянки кожної категорії земель, які не надані у власність або користування громадянам чи юридичним особам)	не зареєстровані	відсутні
256	5923280400:02:004:0359	Сумська область Роменський район (Липоводолинський район) Липоводолинська селищна рада (Байрацька сільська рада)	0.9713	16.00 Землі запасу (земельні ділянки кожної категорії земель, які не надані у власність або користування громадянам чи юридичним особам)	не зареєстровані	відсутні



ПУ ДЕРЖТЕОКАДАСТРУ У СУМСЬКІЙ ОБЛАСТІ  
24-ОТГ від 09.12.2020

257	5923280400:03:002:0337	Сумська область Роменський район (Липоводолінський район) Липоводолінська селищна рада (Байрацька сільська рада)	2.8397	16.00 Землі запасу (земельні ділянки кожної категорії земель, які не надані у власність або користування громадянам чи юридичним особам)	не зареєстровані	відсутні
258	5923280400:02:004:0360	Сумська область Роменський район (Липоводолінський район) Липоводолінська селищна рада (Байрацька сільська рада)	7.6113	16.00 Землі запасу (земельні ділянки кожної категорії земель, які не надані у власність або користування громадянам чи юридичним особам)	не зареєстровані	відсутні
259	5923280400:03:001:0495	Сумська область Роменський район (Липоводолінський район) Липоводолінська селищна рада (Байрацька сільська рада)	0.6183	16.00 Землі запасу (земельні ділянки кожної категорії земель, які не надані у власність або користування громадянам чи юридичним особам)	не зареєстровані	відсутні
260	5923280400:03:001:0496	Сумська область Роменський район (Липоводолінський район) Липоводолінська селищна рада (Байрацька сільська рада)	2.7796	16.00 Землі запасу (земельні ділянки кожної категорії земель, які не надані у власність або користування громадянам чи юридичним особам)	не зареєстровані	відсутні
261	5923280400:03:002:0338	Сумська область Роменський район (Липоводолінський район) Липоводолінська селищна рада (Байрацька сільська рада)	4.7664	16.00 Землі запасу (земельні ділянки кожної категорії земель, які не надані у власність або користування громадянам чи юридичним особам)	не зареєстровані	01-03 Охоронна зона парко-будівництва об'єкта транспорту площею 4,7664 га



Г. ДЕЖТЕКАДАСТРУ У СУМСЬКІЙ ОБЛАСТІ  
24-ОТГ від 09.12.2020

262	5923280400:03:001:0497	Сумська область Роменський район (Липоводолинський район) Липоводолинська селищна рада (Байрацька сільська рада)	1,6933	16.00 Землі запасу (земельні ділянки кожної категорії земель, які не надані у власність або користування громадянам чи юридичним особам)	не зареєстровані	01.03 Охоронна зона навколо (об'єктів) об'єкта транспорту, площію 1,1075 га
263	5923280400:03:001:0499	Сумська область Роменський район (Липоводолинський район) Липоводолинська селищна рада (Байрацька сільська рада)	1,4118	16.00 Землі запасу (земельні ділянки кожної категорії земель, які не надані у власність або користування громадянам чи юридичним особам)	не зареєстровані	відсутні
264	5923280400:02:004:0361	Сумська область Роменський район (Липоводолинський район) Липоводолинська селищна рада (Байрацька сільська рада)	0,9701	16.00 Землі запасу (земельні ділянки кожної категорії земель, які не надані у власність або користування громадянам чи юридичним особам)	не зареєстровані	відсутні
265	5923280400:03:002:0339	Сумська область Роменський район (Липоводолинський район) Липоводолинська селищна рада (Байрацька сільська рада)	3,7428	16.00 Землі запасу (земельні ділянки кожної категорії земель, які не надані у власність або користування громадянам чи юридичним особам)	не зареєстровані	відсутні
266	5923280400:02:004:0362	Сумська область Роменський район (Липоводолинський район) Липоводолинська селищна рада (Байрацька сільська рада)	2,0077	16.00 Землі запасу (земельні ділянки кожної категорії земель, які не надані у власність або користування громадянам чи юридичним особам)	не зареєстровані	відсутні



РЕЄСТРАЦІЯ  
24-ОГГ від 09.12.2020

267	5923280400:02:004:0363	Сумська область Роменський район (Липоводолинський район) Липоводолинська селищна рада (Байрацька сільська рада)	0,7230	16.00 Землі запасу (земельні ділянки кожної категорії земель, які не надані у власність або користування громадянам чи юридичним особам)	не зареєстровані	відсутні
268	5923280400:02:004:0364	Сумська область Роменський район (Липоводолинський район) Липоводолинська селищна рада (Байрацька сільська рада)	0,2554	16.00 Землі запасу (земельні ділянки кожної категорії земель, які не надані у власність або користування громадянам чи юридичним особам)	не зареєстровані	відсутні
269	5923280400:02:004:0365	Сумська область Роменський район (Липоводолинський район) Липоводолинська селищна рада (Байрацька сільська рада)	4,5379	16.00 Землі запасу (земельні ділянки кожної категорії земель, які не надані у власність або користування громадянам чи юридичним особам)	не зареєстровані	відсутні
270	5923280400:03:002:0341	Сумська область Роменський район (Липоводолинський район) Липоводолинська селищна рада (Байрацька сільська рада)	1,2790	16.00 Землі запасу (земельні ділянки кожної категорії земель, які не надані у власність або користування громадянам чи юридичним особам)	не зареєстровані	відсутні
271	5923280400:03:002:0340	Сумська область Роменський район (Липоводолинський район) Липоводолинська селищна рада (Байрацька сільська рада)	1,4973	16.00 Землі запасу (земельні ділянки кожної категорії земель, які не надані у власність або користування громадянам чи юридичним особам)	не зареєстровані	відсутні



СУДОВА КАДАСТРОВА СЛУЖБА  
24-ОТГ від 09.12.2020

272	5923280400:03:001:0500	Сумська область Роменський район (Липоводолинський район) Липоводолинська селищна рада (Байрацька сільська рада)	0,7623	16.00 Землі запасу (земельні ділянки кожної категорії земель, які не надані у власність або користування громадянам чи юридичним особам)	не зареєстровані	відсутні
273	5923280400:03:001:0501	Сумська область Роменський район (Липоводолинський район) Липоводолинська селищна рада (Байрацька сільська рада)	1,1130	16.00 Землі запасу (земельні ділянки кожної категорії земель, які не надані у власність або користування громадянам чи юридичним особам)	не зареєстровані	відсутні
274	5923280400:03:001:0502	Сумська область Роменський район (Липоводолинський район) Липоводолинська селищна рада (Байрацька сільська рада)	1,7962	16.00 Землі запасу (земельні ділянки кожної категорії земель, які не надані у власність або користування громадянам чи юридичним особам)	не зареєстровані	відсутні
275	5923280400:02:003:0208	Сумська область Роменський район (Липоводолинський район) Липоводолинська селищна рада (Байрацька сільська рада)	6,2322	16.00 Землі запасу (земельні ділянки кожної категорії земель, які не надані у власність або користування громадянам чи юридичним особам)	не зареєстровані	відсутні
276	5923280400:02:002:0377	Сумська область Роменський район (Липоводолинський район) Липоводолинська селищна рада (Байрацька сільська рада)	1,2385	16.00 Землі запасу (земельні ділянки кожної категорії земель, які не надані у власність або користування громадянам чи юридичним особам)	не зареєстровані	відсутні



У ДЕРЖАВНОМУ РЕЄСТРАЦІЙНОМУ СЛУЖБІ  
24-ОГТ ВІД 09.12.2020

277	5923281200:01:001:0353	Сумська область Роменський район (Липоводолінський район) Липоводолінська селищна рада (Вайрацька сільська рада)	1,8891	16.00 Землі запасу (земельні ділянки кожної категорії земель, які не надані у власність або користування громадянам чи юридичним особам)	не зареєстровані	відсутні
278	5923281200:01:001:0356	Сумська область Роменський район (Липоводолінський район) Липоводолінська селищна рада (Берестівська сільська рада)	2,8190	16.00 Землі запасу (земельні ділянки кожної категорії земель, які не надані у власність або користування громадянам чи юридичним особам)	не зареєстровані	відсутні
279	5923281200:01:001:0357	Сумська область Роменський район (Липоводолінський район) Липоводолінська селищна рада (Берестівська сільська рада)	3,7549	16.00 Землі запасу (земельні ділянки кожної категорії земель, які не надані у власність або користування громадянам чи юридичним особам)	не зареєстровані	відсутні
280	5923281200:01:001:0358	Сумська область Роменський район (Липоводолінський район) Липоводолінська селищна рада (Берестівська сільська рада)	1,0034	16.00 Землі запасу (земельні ділянки кожної категорії земель, які не надані у власність або користування громадянам чи юридичним особам)	не зареєстровані	відсутні
281	5923281200:01:001:0359	Сумська область Роменський район (Липоводолінський район) Липоводолінська селищна рада (Берестівська сільська рада)	1,1654	16.00 Землі запасу (земельні ділянки кожної категорії земель, які не надані у власність або користування громадянам чи юридичним особам)	не зареєстровані	відсутні



ГЛ ДЕРЖТЕОКАДАСТРУ У СУМСЬКІЙ ОБЛАСТІ  
24-ОТГ від 09.12.2020



24-ОТГ від 09.12.2020

ТІБЕРІСЬКА ОБЛАСТЬ, РОМЕНСЬКИЙ РАЙОН

282	5923281200:01:001:0360	Сумська область Роменський район (Липоводолинський район) Липоводолинська селищна рада (Берестівська сільська рада)	3.6021	16.00 Землі запасу (земельні ділянки кожної категорії земель, які не надані у власність або користування громадянам чи юридичним особам)	не зареєстровані	відсутні
283	5923281200:01:001:0363	Сумська область Роменський район (Липоводолинський район) Липоводолинська селищна рада (Берестівська сільська рада)	0.6564	16.00 Землі запасу (земельні ділянки кожної категорії земель, які не надані у власність або користування громадянам чи юридичним особам)	не зареєстровані	01.03 - охоронна зона навколо об'єкта транспорту (0,3411 га). 01.05 - охоронна зона навколо об'єкта енергетичної системи (0,2263 га)
284	5923281200:01:001:0364	Сумська область Роменський район (Липоводолинський район) Липоводолинська селищна рада (Берестівська сільська рада)	0.5397	16.00 Землі запасу (земельні ділянки кожної категорії земель, які не надані у власність або користування громадянам чи юридичним особам)	не зареєстровані	01.05 - охоронна зона навколо об'єкта енергетичної системи (0,0510 га)
285	5923281200:01:001:0366	Сумська область Роменський район (Липоводолинський район) Липоводолинська селищна рада (Берестівська сільська рада)	0.1550	16.00 Землі запасу (земельні ділянки кожної категорії земель, які не надані у власність або користування громадянам чи юридичним особам)	не зареєстровані	відсутні
286	5923281200:01:001:0367	Сумська область Роменський район (Липоводолинський район) Липоводолинська селищна рада (Берестівська сільська рада)	0.6988	16.00 Землі запасу (земельні ділянки кожної категорії земель, які не надані у власність або користування громадянам чи юридичним особам)	не зареєстровані	відсутні

287	5923281200:01:001:0368	Сумська область Роменський район (Липоводолинський район) Липоводолинська селищна рада (Берестівська сільська рада)	0.6782	16.00 Землі запасу (земельні ділянки кожної категорії земель, які не надані у власність або користування громадянам чи юридичним особам)	не зареєстровані	відсутні
288	5923281200:01:002:0270	Сумська область Роменський район (Липоводолинський район) Липоводолинська селищна рада (Берестівська сільська рада)	1.0513	16.00 Землі запасу (земельні ділянки кожної категорії земель, які не надані у власність або користування громадянам чи юридичним особам)	не зареєстровані	відсутні
289	5923281200:01:002:0271	Сумська область Роменський район (Липоводолинський район) Липоводолинська селищна рада (Берестівська сільська рада)	0.7016	16.00 Землі запасу (земельні ділянки кожної категорії земель, які не надані у власність або користування громадянам чи юридичним особам)	не зареєстровані	відсутні
290	5923281200:01:003:0429	Сумська область Роменський район (Липоводолинський район) Липоводолинська селищна рада (Берестівська сільська рада)	0.6361	16.00 Землі запасу (земельні ділянки кожної категорії земель, які не надані у власність або користування громадянам чи юридичним особам)	не зареєстровані	відсутні



ПІДРІЗКОМ  
24-ОТГ від 09.12.2020

ПІДРІЗКОМ



201	5923281200:01:003:0430	Сумська область Роменський район (Липоводолінський район) Липоводолінська селищна рада (Берестівська сільська рада)	2,3000	16.00 Землі загалом (земельні ділянки кожної категорії земель, які не надані у власність або користування громадянам чи юридичним особам)	Державний акт на право постійного користування землею серії С/1 00038 від 12.07.1996 р. № 26 для ведення селянського (фермерського) господарства гр. Шапрана Олексія Максимовича	відсутні
202	5923281200:01:003:0432	Сумська область Роменський район (Липоводолінський район) Липоводолінська селищна рада (Берестівська сільська рада)	4,7000	01.02 Для ведення фермерського господарства	Державний акт на право постійного користування землею серії С/1 00037 від 12.07.1996 р. № 25 для ведення селянського (фермерського) господарства гр. Приходька Василя Васильовича	відсутні
203	5923281200:01:003:0434	Сумська область Роменський район (Липоводолінський район) Липоводолінська селищна рада (Берестівська сільська рада)	0,8093	16.00 Землі загалом	не зареєстровані	відсутні
204	5923281200:01:003:0435	Сумська область Роменський район (Липоводолінський район) Липоводолінська селищна рада (Берестівська сільська рада)	10,8311	01.02 Для ведення фермерського господарства	Державний акт на право постійного користування землею серії С/1 00037 від 12.07.1996 р. № 25 для ведення селянського (фермерського) господарства гр. Приходька Василя Васильовича	01.05 - охоронна зона навколо об'єкта енергетичної системи (0,0885 га)



295	5923281200:01:003:0437	Сумська область Роменський район (Липоводолинський район) Липоводолинська селищна рада (Берестівська сільська рада)	1.8792	16.00 Землі запасу (земельні ділянки кожної категорії земель, які не надані у власність або користування громадянам чи юридичним особам)	не зареєстровані	01.05 - охоронна зона навколо об'єкта енергетичної системи (1.9871 га)
296	5923281200:01:003:0438	Сумська область Роменський район (Липоводолинський район) Липоводолинська селищна рада (Берестівська сільська рада)	0.5004	16.00 Землі запасу (земельні ділянки кожної категорії земель, які не надані у власність або користування громадянам чи юридичним особам)	не зареєстровані	відсутні
297	5923281200:01:003:0439	Сумська область Роменський район (Липоводолинський район) Липоводолинська селищна рада (Берестівська сільська рада)	13.5457	16.00 Землі запасу (земельні ділянки кожної категорії земель, які не надані у власність або користування громадянам чи юридичним особам)	не зареєстровані	01.05 - охоронна зона навколо об'єкта енергетичної системи (2.3528 га)
298	5923281200:01:003:0440	Сумська область Роменський район (Липоводолинський район) Липоводолинська селищна рада (Берестівська сільська рада)	0.8220	16.00 Землі запасу (земельні ділянки кожної категорії земель, які не надані у власність або користування громадянам чи юридичним особам)	не зареєстровані	відсутні
299	5923281200:01:003:0441	Сумська область Роменський район (Липоводолинський район) Липоводолинська селищна рада (Берестівська сільська рада)	1.5573	16.00 Землі запасу (земельні ділянки кожної категорії земель, які не надані у власність або користування громадянам чи юридичним особам)	не зареєстровані	відсутні



ГУ ДЕРЖРЕКАДАСТРУ У СУМСЬКІЙ ОБЛАСТІ  
24-ОТГ від 09.12.2020

300	5923281200:01:003:0444	Сумська область Роменський район (Липоводолинський район) Липоводолинська селищна рада (Берестівська сільська рада)	1,7065	16,00 Землі запасу (земельні ділянки кожної категорії земель, які не надані у власність або користування громадянам чи юридичним особам)	не зареєстровані	відсутні
301	5923281200:01:003:0445	Сумська область Роменський район (Липоводолинський район) Липоводолинська селищна рада (Берестівська сільська рада)	1,5078	16,00 Землі запасу (земельні ділянки кожної категорії земель, які не надані у власність або користування громадянам чи юридичним особам)	не зареєстровані	відсутні
302	5923281200:01:004:0444	Сумська область Роменський район (Липоводолинський район) Липоводолинська селищна рада (Берестівська сільська рада)	0,9528	16,00 Землі запасу (земельні ділянки кожної категорії земель, які не надані у власність або користування громадянам чи юридичним особам)	не зареєстровані	відсутні
303	5923281200:01:004:0445	Сумська область Роменський район (Липоводолинський район) Липоводолинська селищна рада (Берестівська сільська рада)	5,8058	16,00 Землі запасу (земельні ділянки кожної категорії земель, які не надані у власність або користування громадянам чи юридичним особам)	Державний акт на право постійного користування землею серії СМ 00037 від 12.07.1996 р. № 25 для ведення селянського (фермерського) господарства гр. Приходька Василя Васильовича	відсутні



ПІДПИСАНО: 24.07.2020  
24.07.2020



ГУ ДЕРЖЕОКАДАСТРУ У СУМЬСЬКІЙ ОБЛАСТІ  
24.07.2020

301	5923281200.01:001:0447	Сумська область Роменський район (Липоводолинський район) Липоводолинська селищна рада (Берестівська сільська рада)	1.4054	16.00 Землі запасу (земельні ділянки кожної категорії земель, які не надані у власність або користування громадянам чи юридичним особам)	не зареєстровані	01.05 - охоронна зона навколо об'єкта енергетичної системи (0,6123га)
305	5923281200.01:003:0447	Сумська область Роменський район (Липоводолинський район) Липоводолинська селищна рада (Берестівська сільська рада)	12.2214	01.02 Для ведення фермерського господарства	не зареєстровані	01.05 - охоронна зона навколо об'єкта енергетичної системи (0,1155 га)
306	5923281200.01:004:0448	Сумська область Роменський район (Липоводолинський район) Липоводолинська селищна рада (Берестівська сільська рада)	0.7512	16.00 Землі запасу (земельні ділянки кожної категорії земель, які не надані у власність або користування громадянам чи юридичним особам)	не зареєстровані	відсутні
307	5923281200.01:004:0449	Сумська область Роменський район (Липоводолинський район) Липоводолинська селищна рада (Берестівська сільська рада)	0.6000	16.00 Землі запасу (земельні ділянки кожної категорії земель, які не надані у власність або користування громадянам чи юридичним особам)	не зареєстровані	відсутні
308	5923281200.01:004:0451	Сумська область Роменський район (Липоводолинський район) Липоводолинська селищна рада (Берестівська сільська рада)	3.8097	16.00 Землі запасу (земельні ділянки кожної категорії земель, які не надані у власність або користування громадянам чи юридичним особам)	не зареєстровані	відсутні

309	5923281200:01:004:0452	Сумська область Роменський район (Липоводолинський район) Липоводолинська селищна рада (Берестівська сільська рада)	0.5596	16.00 Землі запасу (земельні ділянки кожної категорії земель, які не надані у власність або користування громадянам чи юридичним особам)	не зареєстровані	відсутні
310	5923281200:01:004:0453	Сумська область Роменський район (Липоводолинський район) Липоводолинська селищна рада (Берестівська сільська рада)	0.6352	16.00 Землі запасу (земельні ділянки кожної категорії земель, які не надані у власність або користування громадянам чи юридичним особам)	не зареєстровані	відсутні
311	5923281200:01:004:0455	Сумська область Роменський район (Липоводолинський район) Липоводолинська селищна рада (Берестівська сільська рада)	5.2200	16.00 Землі запасу (земельні ділянки кожної категорії земель, які не надані у власність або користування громадянам чи юридичним особам)	не зареєстровані	відсутні
312	5923281200:01:004:0456	Сумська область Роменський район (Липоводолинський район) Липоводолинська селищна рада (Берестівська сільська рада)	1.0800	16.00 Землі запасу (земельні ділянки кожної категорії земель, які не надані у власність або користування громадянам чи юридичним особам)	не зареєстровані	відсутні
313	5923281200:01:004:0457	Сумська область Роменський район (Липоводолинський район) Липоводолинська селищна рада (Берестівська сільська рада)	2.5257	16.00 Землі запасу (земельні ділянки кожної категорії земель, які не надані у власність або користування громадянам чи юридичним особам)	не зареєстровані	відсутні



ГЛ ДЕРЖРЕКАДАСТРУ У СУМЬСЬКІЙ ОБЛАСТІ  
24-ОТГ від 09.12.2020

314	5923281200:01:004:0458	Сумська область Роменський район (Липоводолинський район) Липоводолинська селищна рада (Берестівська сільська рада)	1,6692	16.00 Землі запасу (земельні ділянки кожної категорії земель, які не надані у власність або користування громадянам чи юридичним особам)	не зареєстровані	відсутні
315	5923281200:01:004:0459	Сумська область Роменський район (Липоводолинський район) Липоводолинська селищна рада (Берестівська сільська рада)	2,0173	16.00 Землі запасу (земельні ділянки кожної категорії земель, які не надані у власність або користування громадянам чи юридичним особам)	не зареєстровані	відсутні
316	5923281200:01:004:0460	Сумська область Роменський район (Липоводолинський район) Липоводолинська селищна рада (Берестівська сільська рада)	1,9747	16.00 Землі запасу (земельні ділянки кожної категорії земель, які не надані у власність або користування громадянам чи юридичним особам)	не зареєстровані	відсутні
317	5923281200:01:004:0461	Сумська область Роменський район (Липоводолинський район) Липоводолинська селищна рада (Берестівська сільська рада)	1,0791	16.00 Землі запасу (земельні ділянки кожної категорії земель, які не надані у власність або користування громадянам чи юридичним особам)	не зареєстровані	відсутні
318	5923281200:01:004:0462	Сумська область Роменський район (Липоводолинський район) Липоводолинська селищна рада (Берестівська сільська рада)	0,6746	16.00 Землі запасу (земельні ділянки кожної категорії земель, які не надані у власність або користування громадянам чи юридичним особам)	не зареєстровані	відсутні



ГУ ДЕРЖРЕЄСТРАЦІЇ  
24-ОТГ від 09.12.2020

1	5923281200:02:001:0421	Сумська область Роменський район (Липоводолинський район) Липоводолинська селищна рада (Берестівська сільська рада)	0,5000	16.00 Землі запасу (земельні ділянки кожної категорії земель, які не надані у власність або користування громадянам чи юридичним особам)	не зареєстровані  відсутні
320	5923281200:02:001:0419	Сумська область Роменський район (Липоводолинський район) Липоводолинська селищна рада (Берестівська сільська рада)	2,6249	16.00 Землі запасу (земельні ділянки кожної категорії земель, які не надані у власність або користування громадянам чи юридичним особам)	не зареєстровані  відсутні
321	5923281200:02:001:0421	Сумська область Роменський район (Липоводолинський район) Липоводолинська селищна рада (Берестівська сільська рада)	2,2900	16.00 Землі запасу (земельні ділянки кожної категорії земель, які не надані у власність або користування громадянам чи юридичним особам)	не зареєстровані  відсутні
322	5923281200:02:001:0422	Сумська область Роменський район (Липоводолинський район) Липоводолинська селищна рада (Берестівська сільська рада)	0,8887	16.00 Землі запасу (земельні ділянки кожної категорії земель, які не надані у власність або користування громадянам чи юридичним особам)	01.05 - охоронна зона навколо об'єкта сфери стійкої спеціалізації (0,51/6га)
323	5923281200:02:001:0423	Сумська область Роменський район (Липоводолинський район) Липоводолинська селищна рада (Берестівська сільська рада)	1,0625	16.00 Землі запасу (земельні ділянки кожної категорії земель, які не надані у власність або користування громадянам чи юридичним особам)	01.05 - охоронна зона навколо об'єкта сфери стійкої спеціалізації (0,36/6га)



324	5923281200:02:002:0824	Сумська область Роменський район (Липоводолінський район) Липоводолінська селищна рада (Берестівська сільська рада)	3,0066	16.00 Землі запасу (земельні ділянки кожної категорії земель, які не надані у власність або користування громадянам чи юридичним особам)	не зареєстровані	01.05 - охоронна зона навколо об'єкта енергетичної системи (0,2171 га)
325	5923281200:02:002:0824	Сумська область Роменський район (Липоводолінський район) Липоводолінська селищна рада (Берестівська сільська рада)	7,0379	16.00 Землі запасу (земельні ділянки кожної категорії земель, які не надані у власність або користування громадянам чи юридичним особам)	не зареєстровані	відсутні
326	5923281200:02:002:0823	Сумська область Роменський район (Липоводолінський район) Липоводолінська селищна рада (Берестівська сільська рада)	5,8921	01.02. для ведення фермерського господарства	Державний акт на право постійного користування землею серії СМ 00037 від 12.07.1996 р. № 25 для ведення селянського (фермерського) господарства гр. Приходька Василя Васильовича	01.05 - охоронна зона навколо об'єкта енергетичної системи (1,1911 га)
327	5923281200:02:002:0824	Сумська область Роменський район (Липоводолінський район) Липоводолінська селищна рада (Берестівська сільська рада)	1,5328	16.00 Землі запасу (земельні ділянки кожної категорії земель, які не надані у власність або користування громадянам чи юридичним особам)	не зареєстровані	01.05 - охоронна зона навколо об'єкта енергетичної системи (0,1381 га)



5  
 ДЕРЖАВНИЙ РЕЄСТР  
 24-ОТГ від 09.12.2020



329	5923281200020030641	Сумська область Роменський район (Ліново-Линівський район) Ліново-Линівська селищна рада (Берестівська сільська рада)	0,6230	16,00 Землі загалу (земельні ділянки кожної категорії земель, які не надані у власність або користування громадянам чи юридичним особам)	не зареєстровані	відсутні
330	5923281200020030641	Сумська область Роменський район (Ліново-Линівський район) Ліново-Линівська селищна рада (Берестівська сільська рада)	0,7267	16,00 Землі загалу (земельні ділянки кожної категорії земель, які не надані у власність або користування громадянам чи юридичним особам)	не зареєстровані	відсутні
330	5923281200020030645	Сумська область Роменський район (Ліново-Линівський район) Ліново-Линівська селищна рада (Берестівська сільська рада)	1,3809	16,00 Землі загалу (земельні ділянки кожної категорії земель, які не надані у власність або користування громадянам чи юридичним особам)	не зареєстровані	відсутні
331	5923281200020030646	Сумська область Роменський район (Ліново-Линівський район) Ліново-Линівська селищна рада (Берестівська сільська рада)	1,3518	16,00 Землі загалу (земельні ділянки кожної категорії земель, які не надані у власність або користування громадянам чи юридичним особам)	не зареєстровані	відсутні
332	5923281200010030418	Сумська область Роменський район (Ліново-Линівський район) Ліново-Линівська селищна рада (Берестівська сільська рада)	2,0025	16,00 Землі загалу (земельні ділянки кожної категорії земель, які не надані у власність або користування громадянам чи юридичним особам)	не зареєстровані	відсутні



333	5923280800:01:003:0:19	Сумська область Роменський район (Липоводолинський район) Липоводолинська селищна рада (Бейвська сільська рада)	1,3624	16.00 Землі запасу (земельні ділянки кожної категорії земель, які не надані у власність або користування громадянам чи юридичним особам)	не зареєстровані	відсутні
334	5923280800:02:002:0726	Сумська область Роменський район (Липоводолинський район) Липоводолинська селищна рада (Бейвська сільська рада)	3,7589	16.00 Землі запасу (земельні ділянки кожної категорії земель, які не надані у власність або користування громадянам чи юридичним особам)	не зареєстровані	відсутні
335	5923280800:02:003:0570	Сумська область Роменський район (Липоводолинський район) Липоводолинська селищна рада (Бейвська сільська рада)	2,5300	16.00 Землі запасу (земельні ділянки кожної категорії земель, які не надані у власність або користування громадянам чи юридичним особам)	не зареєстровані	відсутні
336	5923280800:01:003:0717	Сумська область Роменський район (Липоводолинський район) Липоводолинська селищна рада (Бейвська сільська рада)	0,4987	16.00 Землі запасу (земельні ділянки кожної категорії земель, які не надані у власність або користування громадянам чи юридичним особам)	не зареєстровані	відсутні
337	5923280800:02:002:0717	Сумська область Роменський район (Липоводолинський район) Липоводолинська селищна рада (Бейвська сільська рада)	3,1907	16.00 Землі запасу (земельні ділянки кожної категорії земель, які не надані у власність або користування громадянам чи юридичним особам)	не зареєстровані	відсутні



ГУ ДЕРЖТЕХКАДАСТРУ  
24-ОТГ від 09.12.2020

338	5923280800:02:003:0718	Сумська область Роменський район (Линоводолинський район) Линоводолинська селищна рада (Беївська сільська рада)	1,6248	16,00 Землі запасу (земельні ділянки кожної категорії земель, які не надані у власність або користування громадянам чи юридичним особам)	не зареєстровані	відсутні
339	5923280800:02:003:0564	Сумська область Роменський район (Линоводолинський район) Линоводолинська селищна рада (Беївська сільська рада)	0,8008	16,00 Землі запасу (земельні ділянки кожної категорії земель, які не надані у власність або користування громадянам чи юридичним особам)	не зареєстровані	відсутні
340	5923280800:02:003:0565	Сумська область Роменський район (Линоводолинський район) Линоводолинська селищна рада (Беївська сільська рада)	1,2839	16,00 Землі запасу (земельні ділянки кожної категорії земель, які не надані у власність або користування громадянам чи юридичним особам)	не зареєстровані	відсутні
341	5923280800:02:003:0567	Сумська область Роменський район (Линоводолинський район) Линоводолинська селищна рада (Беївська сільська рада)	7,2929	16,00 Землі запасу (земельні ділянки кожної категорії земель, які не надані у власність або користування громадянам чи юридичним особам)	не зареєстровані	відсутні
342	5923281700:01:003:0377	Сумська область Роменський район (Линоводолинський район) Линоводолинська селищна рада (Калінінська сільська рада)	0,5233	16,00 Землі запасу (земельні ділянки кожної категорії земель, які не надані у власність або користування громадянам чи юридичним особам)	не зареєстровані	відсутні


 ПУБЛІЧНИЙ ДОСТУП  
 24.07.2020 09:22:20

344	5923281700:02:001:0810	Сумська область Роменський район (Линоводолинський район) селищна рада (Калинінська сільська рада)	1,0594	16,00 Землі запасу (земельні ділянки кожної категорії земель, які не надані у власність або користування громадянам чи юридичним особам)	не зареєстровані	відсутні
345	5923281700:02:001:0811	Сумська область Роменський район (Линоводолинський район) селищна рада (Калинінська сільська рада)	4,4929	16,00 Землі запасу (земельні ділянки кожної категорії земель, які не надані у власність або користування громадянам чи юридичним особам)	не зареєстровані	відсутні
345	5923281700:02:001:0812	Сумська область Роменський район (Линоводолинський район) селищна рада (Калинінська сільська рада)	9,0613	16,00 Землі запасу (земельні ділянки кожної категорії земель, які не надані у власність або користування громадянам чи юридичним особам)	не зареєстровані	відсутні
346	5923281700:02:001:0813	Сумська область Роменський район (Линоводолинський район) селищна рада (Калинінська сільська рада)	4,6656	16,00 Землі запасу (земельні ділянки кожної категорії земель, які не надані у власність або користування громадянам чи юридичним особам)	не зареєстровані	відсутні
347	5923281700:02:001:0814	Сумська область Роменський район (Линоводолинський район) селищна рада (Калинінська сільська рада)	0,5168	16,00 Землі запасу (земельні ділянки кожної категорії земель, які не надані у власність або користування громадянам чи юридичним особам)	не зареєстровані	відсутні



348	592328100:02:001:0815	Сумська область Роменський район (Липоводолинський район) Липоводолинська селищна рада (Калінінська сільська рада)	2,3583	16.00 Землі запасу (земельні ділянки кожної категорії земель, які не надані у власність або користування громадянам чи юридичним особам)	не зареєстровані	відсутні
349	5923281700:02:001:0816	Сумська область Роменський район (Липоводолинський район) Липоводолинська селищна рада (Калінінська сільська рада)	2,6588	16.00 Землі запасу (земельні ділянки кожної категорії земель, які не надані у власність або користування громадянам чи юридичним особам)	не зареєстровані	відсутні
350	5923281700:02:001:0817	Сумська область Роменський район (Липоводолинський район) Липоводолинська селищна рада (Калінінська сільська рада)	6,9191	16.00 Землі запасу (земельні ділянки кожної категорії земель, які не надані у власність або користування громадянам чи юридичним особам)	не зареєстровані	відсутні
351	5923281700:02:001:0818	Сумська область Роменський район (Липоводолинський район) Липоводолинська селищна рада (Калінінська сільська рада)	0,4151	16.00 Землі запасу (земельні ділянки кожної категорії земель, які не надані у власність або користування громадянам чи юридичним особам)	не зареєстровані	відсутні
352	5923281700:02:001:0819	Сумська область Роменський район (Липоводолинський район) Липоводолинська селищна рада (Калінінська сільська рада)	7,7156	16.00 Землі запасу (земельні ділянки кожної категорії земель, які не надані у власність або користування громадянам чи юридичним особам)	не зареєстровані	відсутні



24-07 8 11 13 14 15 16 17 18 19 20 21 22 23 24 25 26 27 28 29 30 31 32 33 34 35 36 37 38 39 40 41 42 43 44 45 46 47 48 49 50 51 52 53 54 55 56 57 58 59 60 61 62 63 64 65 66 67 68 69 70 71 72 73 74 75 76 77 78 79 80 81 82 83 84 85 86 87 88 89 90 91 92 93 94 95 96 97 98 99 100



24-ОТГ від 09.12.2020

354	5923281700:02:001:0820	Сумська область Роменський район (Липоводолинський район) Липоводолинська селищна рада (Калінінська сільська рада)	1,7764	16.00 Землі запасу (земельні ділянки кожної категорії земель, які не надані у власність або користування громадянам чи юридичним особам)	не зареєстровані	відсутні
354	5923281700:02:001:0821	Сумська область Роменський район (Липоводолинський район) Липоводолинська селищна рада (Калінінська сільська рада)	5,4286	16.00 Землі запасу (земельні ділянки кожної категорії земель, які не надані у власність або користування громадянам чи юридичним особам)	не зареєстровані	відсутні
355	5923281700:02:001:0822	Сумська область Роменський район (Липоводолинський район) Липоводолинська селищна рада (Калінінська сільська рада)	3,2609	16.00 Землі запасу (земельні ділянки кожної категорії земель, які не надані у власність або користування громадянам чи юридичним особам)	не зареєстровані	відсутні
356	5923281700:02:001:0823	Сумська область Роменський район (Липоводолинський район) Липоводолинська селищна рада (Калінінська сільська рада)	7,0718	16.00 Землі запасу (земельні ділянки кожної категорії земель, які не надані у власність або користування громадянам чи юридичним особам)	не зареєстровані	відсутні
357	5923281700:02:001:0824	Сумська область Роменський район (Липоводолинський район) Липоводолинська селищна рада (Калінінська сільська рада)	0,8803	16.00 Землі запасу (земельні ділянки кожної категорії земель, які не надані у власність або користування громадянам чи юридичним особам)	не зареєстровані	відсутні

358	5923281700:02:002:0389	Сумська область Роменський район (Липоводолинський район) Липоводолинська селищна рада (Калінінська сільська рада)	0.3923	16.00 Землі запаса (земельні ділянки кожної категорії земель, які не надані у власність або користування громадянам чи юридичним особам)	не зареєстровані	відсутні
359	5923281700:02:002:0390	Сумська область Роменський район (Липоводолинський район) Липоводолинська селищна рада (Калінінська сільська рада)	0.6464	16.00 Землі запаса (земельні ділянки кожної категорії земель, які не надані у власність або користування громадянам чи юридичним особам)	не зареєстровані	відсутні
360	5923281700:02:002:0393	Сумська область Роменський район (Липоводолинський район) Липоводолинська селищна рада (Калінінська сільська рада)	1.2185	16.00 Землі запаса (земельні ділянки кожної категорії земель, які не надані у власність або користування громадянам чи юридичним особам)	не зареєстровані	відсутні
361	5923281700:02:002:0394	Сумська область Роменський район (Липоводолинський район) Липоводолинська селищна рада (Калінінська сільська рада)	2.8556	16.00 Землі запаса (земельні ділянки кожної категорії земель, які не надані у власність або користування громадянам чи юридичним особам)	не зареєстровані	відсутні
362	5923281700:02:002:0395	Сумська область Роменський район (Липоводолинський район) Липоводолинська селищна рада (Калінінська сільська рада)	0.6823	16.00 Землі запаса (земельні ділянки кожної категорії земель, які не надані у власність або користування громадянам чи юридичним особам)	не зареєстровані	відсутні



24-ОГГ від 09.12.2020

7 ДЕРЖ. РЕЄСТРАЦІЯ ДІЯЛЬНОСТІ

363	5923281700:02:002:0396	Сумська область Роменський район (Липоводолинський район) Липоводолинська селищна рада (Калінінська сільська рада)	1,6083	16.00 Землі запасу (земельні ділянки кожної категорії земель, які не надані у власність або користування громадянам чи юридичним особам)	не зареєстровані	відсутні
364	5923281700:02:002:0397	Сумська область Роменський район (Липоводолинський район) Липоводолинська селищна рада (Калінінська сільська рада)	1,3936	16.00 Землі запасу (земельні ділянки кожної категорії земель, які не надані у власність або користування громадянам чи юридичним особам)	не зареєстровані	відсутні
365	5923281700:03:001:0258	Сумська область Роменський район (Липоводолинський район) Липоводолинська селищна рада (Калінінська сільська рада)	8,8492	16.00 Землі запасу (земельні ділянки кожної категорії земель, які не надані у власність або користування громадянам чи юридичним особам)	не зареєстровані	відсутні
366	5923281700:03:001:0259	Сумська область Роменський район (Липоводолинський район) Липоводолинська селищна рада (Калінінська сільська рада)	5,0127	16.00 Землі запасу (земельні ділянки кожної категорії земель, які не надані у власність або користування громадянам чи юридичним особам)	не зареєстровані	відсутні
367	5923281700:03:001:0260	Сумська область Роменський район (Липоводолинський район) Липоводолинська селищна рада (Калінінська сільська рада)	2,3518	16.00 Землі запасу (земельні ділянки кожної категорії земель, які не надані у власність або користування громадянам чи юридичним особам)	не зареєстровані	відсутні



Г. ДЕРЖТЕХКАДАСТРУ СУМСЬКОЇ ОБЛАСТІ  
24-ОТГ від 09.12.2020



368	1 000 000 03 001 0264	Сумська область Роменський район (Липоводолинський район) Липоводолинська селищна рада (Калінінська сільська рада)	3,5808	16.00 Землі запасу (земельні ділянки кожної категорії земель, які не надані у власність або користування громадянам чи юридичним особам)	не зареєстровані	відсутні
369	923 281 700 03 001 0263	Сумська область Роменський район (Липоводолинський район) Липоводолинська селищна рада (Калінінська сільська рада)	2,3091	16.00 Землі запасу (земельні ділянки кожної категорії земель, які не надані у власність або користування громадянам чи юридичним особам)	не зареєстровані	відсутні
370	5923281700:03:001:0263	Сумська область Роменський район (Липоводолинський район) Липоводолинська селищна рада (Калінінська сільська рада)	2,0945	16.00 Землі запасу (земельні ділянки кожної категорії земель, які не надані у власність або користування громадянам чи юридичним особам)	не зареєстровані	відсутні
371	5923281700:03:001:0264	Сумська область Роменський район (Липоводолинський район) Липоводолинська селищна рада (Калінінська сільська рада)	11,8869	16.00 Землі запасу (земельні ділянки кожної категорії земель, які не надані у власність або користування громадянам чи юридичним особам)	не зареєстровані	відсутні
372	923 281 700 03 001 0265	Сумська область Роменський район (Липоводолинський район) Липоводолинська селищна рада (Калінінська сільська рада)	5,1382	16.00 Землі запасу (земельні ділянки кожної категорії земель, які не надані у власність або користування громадянам чи юридичним особам)	не зареєстровані	відсутні




УДЕРЖИТЕЛЬНОСТЬ  
24-ОТГ. ВІД 09.12.2020

	5923281700:03:001:0267	Сумська область Роменський район (Липоводолинський район) Липоводолинська селищна рада (Калінінська сільська рада)	3.8520	16.00 Землі запасу (земельні ділянки кожної категорії земель, які не надані у власність або користування громадянам чи юридичним особам)	не зареєстровані	відсутні
371	5923281700:03:001:0267	Сумська область Роменський район (Липоводолинський район) Липоводолинська селищна рада (Калінінська сільська рада)	4.2790	16.00 Землі запасу (земельні ділянки кожної категорії земель, які не надані у власність або користування громадянам чи юридичним особам)	не зареєстровані	відсутні
375	5923281700:03:003:0212	Сумська область Роменський район (Липоводолинський район) Липоводолинська селищна рада (Калінінська сільська рада)	1.8947	16.00 Землі запасу (земельні ділянки кожної категорії земель, які не надані у власність або користування громадянам чи юридичним особам)	не зареєстровані	відсутні
376	5923281700:03:003:0213	Сумська область Роменський район (Липоводолинський район) Липоводолинська селищна рада (Калінінська сільська рада)	1.9187	16.00 Землі запасу (земельні ділянки кожної категорії земель, які не надані у власність або користування громадянам чи юридичним особам)	не зареєстровані	відсутні
377	5923281700:03:003:0214	Сумська область Роменський район (Липоводолинський район) Липоводолинська селищна рада (Калінінська сільська рада)	0.9403	16.00 Землі запасу (земельні ділянки кожної категорії земель, які не надані у власність або користування громадянам чи юридичним особам)	не зареєстровані	відсутні



24.07.2020 09:12:2020




379	5923281700:03:003:0216	Сумська область Роменський район (Липоводолінський район) Липоводолінська селищна рада (Калінінська сільська рада)	1,9904	16.00 Землі запасу (земельні ділянки кожної категорії земель, які не надані у власність або користування громадянам чи юридичним особам)	не зареєстровані	відсутні
379	5923281700:03:003:0217	Сумська область Роменський район (Липоводолінський район) Липоводолінська селищна рада (Калінінська сільська рада)	0,4782	16.00 Землі запасу (земельні ділянки кожної категорії земель, які не надані у власність або користування громадянам чи юридичним особам)	не зареєстровані	відсутні
380	5923281700:03:003:0218	Сумська область Роменський район (Липоводолінський район) Липоводолінська селищна рада (Калінінська сільська рада)	0,5110	16.00 Землі запасу (земельні ділянки кожної категорії земель, які не надані у власність або користування громадянам чи юридичним особам)	не зареєстровані	відсутні
381	5923281700:03:003:0219	Сумська область Роменський район (Липоводолінський район) Липоводолінська селищна рада (Калінінська сільська рада)	6,3429	16.00 Землі запасу (земельні ділянки кожної категорії земель, які не надані у власність або користування громадянам чи юридичним особам)	не зареєстровані	відсутні
382	5923281700:03:004:0178	Сумська область Роменський район (Липоводолінський район) Липоводолінська селищна рада (Калінінська сільська рада)	12,3829	16.00 Землі запасу (земельні ділянки кожної категорії земель, які не надані у власність або користування громадянам чи юридичним особам)	не зареєстровані	відсутні

380	5923281700:03:004:0179	Сумська область Роменський район (Липоводолінський район) Липоводолінська селищна рада (Калінінська сільська рада)	5,4306	16.00 Землі запасу (земельні ділянки кожної категорії земель, які не надані у власність або користування громадянам чи юридичним особам)	не зареєстровані	відсутні
381	5923281700:03:004:0180	Сумська область Роменський район (Липоводолінський район) Липоводолінська селищна рада (Калінінська сільська рада)	1,1660	16.00 Землі запасу (земельні ділянки кожної категорії земель, які не надані у власність або користування громадянам чи юридичним особам)	не зареєстровані	відсутні
385	5923281700:03:004:0181	Сумська область Роменський район (Липоводолінський район) Липоводолінська селищна рада (Калінінська сільська рада)	0,7524	16.00 Землі запасу (земельні ділянки кожної категорії земель, які не надані у власність або користування громадянам чи юридичним особам)	не зареєстровані	відсутні
386	5923281700:03:004:0182	Сумська область Роменський район (Липоводолінський район) Липоводолінська селищна рада (Калінінська сільська рада)	4,3291	16.00 Землі запасу (земельні ділянки кожної категорії земель, які не надані у власність або користування громадянам чи юридичним особам)	не зареєстровані	відсутні
387	5923281700:03:004:0183	Сумська область Роменський район (Липоводолінський район) Липоводолінська селищна рада (Калінінська сільська рада)	5,2565	16.00 Землі запасу (земельні ділянки кожної категорії земель, які не надані у власність або користування громадянам чи юридичним особам)	не зареєстровані	відсутні



СЛУБ РЕЄСТРАЦІЇ У СМРСМ/МОНСТ  
24.09.2020 09:12:2020

388	5923281700:01:001:0384	Сумська область Роменський район (Липоводолінський район) Липоводолінська селищна рада (Калінінська сільська рада)	2,2702	16,00 Землі запасу (земельні ділянки кожної категорії земель, які не надані у власність або користування громадянам чи юридичним особам)	не зареєстровані	відсутні
389	5923281700:02:001:0825	Сумська область Роменський район (Липоводолінський район) Липоводолінська селищна рада (Калінінська сільська рада)	11,9792	16,00 Землі запасу (земельні ділянки кожної категорії земель, які не надані у власність або користування громадянам чи юридичним особам)	не зареєстровані	відсутні
390	5923281700:02:002:0401	Сумська область Роменський район (Липоводолінський район) Липоводолінська селищна рада (Калінінська сільська рада)	14,5854	16,00 Землі запасу (земельні ділянки кожної категорії земель, які не надані у власність або користування громадянам чи юридичним особам)	не зареєстровані	відсутні
391	5923281700:02:002:0402	Сумська область Роменський район (Липоводолінський район) Липоводолінська селищна рада (Калінінська сільська рада)	8,0464	16,00 Землі запасу (земельні ділянки кожної категорії земель, які не надані у власність або користування громадянам чи юридичним особам)	не зареєстровані	01,05 охоронна зона навколо об'єкта спертстичної системи (0 - 146 га)
392	5923281700:02:002:0403	Сумська область Роменський район (Липоводолінський район) Липоводолінська селищна рада (Калінінська сільська рада)	1,2923	16,00 Землі запасу (земельні ділянки кожної категорії земель, які не надані у власність або користування громадянам чи юридичним особам)	не зареєстровані	відсутні



	5923281700:03:001:0264	Сумська область Роменський район (Липоводолінський район) Липоводолінська селищна рада (Калінінська сільська рада)	1.9745	16.00 Землі запасу (земельні ділянки кожної категорії земель, які не надані у власність або користування громадянам чи юридичним особам)	не зареєстровані	відсутні
394	5923281700:03:001:0268	Сумська область Роменський район (Липоводолінський район) Липоводолінська селищна рада (Калінінська сільська рада)	1.7808	16.00 Землі запасу (земельні ділянки кожної категорії земель, які не надані у власність або користування громадянам чи юридичним особам)	не зареєстровані	відсутні
395	5923281700:03:001:0269	Сумська область Роменський район (Липоводолінський район) Липоводолінська селищна рада (Калінінська сільська рада)	2.4392	16.00 Землі запасу (земельні ділянки кожної категорії земель, які не надані у власність або користування громадянам чи юридичним особам)	не зареєстровані	відсутні
396	5923281700:03:003:0220	Сумська область Роменський район (Липоводолінський район) Липоводолінська селищна рада (Калінінська сільська рада)	1.8566	16.00 Землі запасу (земельні ділянки кожної категорії земель, які не надані у власність або користування громадянам чи юридичним особам)	не зареєстровані	відсутні
397	5923282200:01:001:0406	Сумська область Роменський район (Липоводолінський район) Липоводолінська селищна рада (Кімлічанська сільська рада)	5.2395	16.00 Землі запасу (земельні ділянки кожної категорії земель, які не надані у власність або користування громадянам чи юридичним особам)	не зареєстровані	відсутні



24-ОТГ від 09.12.2020

399	5923282200:01:002:0326	Сумська область Роменський район (Липоводолинський район) Липоводолинська селищна рада (Кіміличанська сільська рада)	0,8332	16,00 Землі виласу (земельні ділянки кожної категорії земель, які не надані у власність або користування громадянам чи юридичним особам)	не зареєстровані	відсутні
400	5923282200:02:004:0208	Сумська область Роменський район (Липоводолинський район) Липоводолинська селищна рада (Кіміличанська сільська рада)	0,8332	16,00 Землі виласу (земельні ділянки кожної категорії земель, які не надані у власність або користування громадянам чи юридичним особам)	не зареєстровані	відсутні
401	5923282200:02:004:0209	Сумська область Роменський район (Липоводолинський район) Липоводолинська селищна рада (Кіміличанська сільська рада)	1,5773	16,00 Землі виласу (земельні ділянки кожної категорії земель, які не надані у власність або користування громадянам чи юридичним особам)	не зареєстровані	відсутні





102	5923282200:02:008:0357	Сумська область Роменський район (Липоводолінський район) Липоводолінська селищна рада (Кімлічанська сільська рада)	34.5665	16.00 Землі запасу (земельні ділянки кожної категорії земель, які не надані у власність або користування громадянам чи юридичним особам)	представник та його постійного користувача з метою серії С. Д. 000/4 та Д. 18.03/1996 р. № 22 та ін. величез сільськогосподарського (фермерського) господарства гр. Куріца Серія Миколайовича	04.01.00 (сільськогосподарська територія) об'єкт державного спадщини площою 3,19 гектар
103	5923282200:02:008:0356	Сумська область Роменський район (Липоводолінський район) Липоводолінська селищна рада (Кімлічанська сільська рада)	16.0857	16.00 Землі запасу (земельні ділянки кожної категорії земель, які не надані у власність або користування громадянам чи юридичним особам)	не зареєстровані	відсутні
104	5923282200:02:003:0302	Сумська область Роменський район (Липоводолінський район) Липоводолінська селищна рада (Кімлічанська сільська рада)	6.0830	16.00 Землі запасу (земельні ділянки кожної категорії земель, які не надані у власність або користування громадянам чи юридичним особам)	не зареєстровані	відсутні
105	5923282200:02:003:0304	Сумська область Роменський район (Липоводолінський район) Липоводолінська селищна рада (Кімлічанська сільська рада)	8.0476	16.00 Землі запасу (земельні ділянки кожної категорії земель, які не надані у власність або користування громадянам чи юридичним особам)	не зареєстровані	відсутні



106	5923282200:02:004:0207	Сумська область Роменський район (Липоводолинський район) Липоводолинська селищна рада (Кімлічанська сільська рада)	1,1797	16.00 Землі запасу (земельні ділянки кожної категорії земель, які не надані у власність або користування громадянам чи юридичним особам)	не зареєстровані	1.1.0 - Об'єкти нерухомого майна, які не включені до кадастру нерухомого майна станом на 01.01.2014
107	5923282200:02:001:0699	Сумська область Роменський район (Липоводолинський район) Липоводолинська селищна рада (Кімлічанська сільська рада)	3,7376	16.00 Землі запасу (земельні ділянки кожної категорії земель, які не надані у власність або користування громадянам чи юридичним особам)	не зареєстровані	відсутні
108	5923282200:02:004:0203	Сумська область Роменський район (Липоводолинський район) Липоводолинська селищна рада (Кімлічанська сільська рада)	0,4284	16.00 Землі запасу (земельні ділянки кожної категорії земель, які не надані у власність або користування громадянам чи юридичним особам)	не зареєстровані	відсутні
409	5923282200:02:004:0206	Сумська область Роменський район (Липоводолинський район) Липоводолинська селищна рада (Кімлічанська сільська рада)	1,4403	16.00 Землі запасу (земельні ділянки кожної категорії земель, які не надані у власність або користування громадянам чи юридичним особам)	не зареєстровані	відсутні
110	5923282200:02:004:0205	Сумська область Роменський район (Липоводолинський район) Липоводолинська селищна рада (Кімлічанська сільська рада)	1,0805	16.00 Землі запасу (земельні ділянки кожної категорії земель, які не надані у власність або користування громадянам чи юридичним особам)	не зареєстровані	відсутні



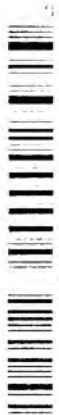
5923282200:02:004:0207  
В.Д. 09.12.2020

411	5923282200:01:003:0528	Сумська область, Роменський район (Липоводолинський район) Липоводолинська селищна рада (Кімлічанська сільська рада)	0,8111	16.00 Землі запасу (земельні ділянки кожної категорії земель, які не надані у власність або користування громадянам чи юридичним особам)	не зареєстровані	відсутні
412	5923282200:01:003:0529	Сумська область, Роменський район (Липоводолинський район) Липоводолинська селищна рада (Кімлічанська сільська рада)	0,4377	16.00 Землі запасу (земельні ділянки кожної категорії земель, які не надані у власність або користування громадянам чи юридичним особам)	не зареєстровані	відсутні
413	5923282200:01:002:0324	Сумська область, Роменський район (Липоводолинський район) Липоводолинська селищна рада (Кімлічанська сільська рада)	1,1478	16.00 Землі запасу (земельні ділянки кожної категорії земель, які не надані у власність або користування громадянам чи юридичним особам)	не зареєстровані	відсутні
414	5923282200:01:002:0325	Сумська область, Роменський район (Липоводолинський район) Липоводолинська селищна рада (Кімлічанська сільська рада)	2,3435	16.00 Землі запасу (земельні ділянки кожної категорії земель, які не надані у власність або користування громадянам чи юридичним особам)	не зареєстровані	відсутні
415	5923282200:01:001:0405	Сумська область, Роменський район (Липоводолинський район) Липоводолинська селищна рада (Кімлічанська сільська рада)	6,4318	16.00 Землі запасу (земельні ділянки кожної категорії земель, які не надані у власність або користування громадянам чи юридичним особам)	не зареєстровані	відсутні



24-ОТГ ВІД 09.12.2020

416	5923282800:01:006:0154	Сумська область Роменський район (Липоводолинський район) Липоводолинська селищна рада (Лучанська сільська рада)	0,7356	16,00 Землі запасу (земельні ділянки кожної категорії земель, які не надані у власність або користування громадянам чи юридичним особам)	не зареєстровані	відсутні
417	5923282800:02:002:0253	Сумська область Роменський район (Липоводолинський район) Липоводолинська селищна рада (Лучанська сільська рада)	2,1401	16,00 Землі запасу (земельні ділянки кожної категорії земель, які не надані у власність або користування громадянам чи юридичним особам)	не зареєстровані	відсутні
418	5923282800:02:002:0254	Сумська область Роменський район (Липоводолинський район) Липоводолинська селищна рада (Лучанська сільська рада)	1,2709	16,00 Землі запасу (земельні ділянки кожної категорії земель, які не надані у власність або користування громадянам чи юридичним особам)	не зареєстровані	01.05. Охоронна зона навколо (вздовж) об'єкта енергетичної системи, площею 0,0820 га
419	5923282800:02:002:0255	Сумська область Роменський район (Липоводолинський район) Липоводолинська селищна рада (Лучанська сільська рада)	1,2017	16,00 Землі запасу (земельні ділянки кожної категорії земель, які не надані у власність або користування громадянам чи юридичним особам)	не зареєстровані	01.05. Охоронна зона навколо (вздовж) об'єкта енергетичної системи, площею 0,6714 га
420	5923282800:02:002:0256	Сумська область Роменський район (Липоводолинський район) Липоводолинська селищна рада (Лучанська сільська рада)	0,9163	16,00 Землі запасу (земельні ділянки кожної категорії земель, які не надані у власність або користування громадянам чи юридичним особам)	не зареєстровані	відсутні



21.09.2020 12:09

121	5923283800:04:007:0137	Сумська область Роменський район (Липоводолинський район) Липоводолинська селищна рада (Панасівська сільська рада)	1,5930	16.00 Землі запасу (земельні ділянки кожної категорії земель, які не надані у власність або користування громадянам чи юридичним особам)	не зареєстровані	відсутні
122	5923283800:04:007:0019	Сумська область Роменський район (Липоводолинський район) Липоводолинська селищна рада (Панасівська сільська рада)	0,9610	16.00 Землі запасу (земельні ділянки кожної категорії земель, які не надані у власність або користування громадянам чи юридичним особам)	не зареєстровані	відсутні
123	5923283800:04:003:0322	Сумська область Роменський район (Липоводолинський район) Липоводолинська селищна рада (Панасівська сільська рада)	2,7899	16.00 Землі запасу (земельні ділянки кожної категорії земель, які не надані у власність або користування громадянам чи юридичним особам)	не зареєстровані	01.05. Охоронна зона навколо (вздовж) об'єкта енергетичної системи, площею 0,1177 га
124	5923283800:04:007:0116	Сумська область Роменський район (Липоводолинський район) Липоводолинська селищна рада (Панасівська сільська рада)	0,6499	16.00 Землі запасу (земельні ділянки кожної категорії земель, які не надані у власність або користування громадянам чи юридичним особам)	не зареєстровані	відсутні
125	5923283800:04:007:0117	Сумська область Роменський район (Липоводолинський район) Липоводолинська селищна рада (Панасівська сільська рада)	1,3503	16.00 Землі запасу (земельні ділянки кожної категорії земель, які не надані у власність або користування громадянам чи юридичним особам)	не зареєстровані	відсутні



24-ОТГ від 09.12.2021

426	5923283800:04:009:0097	Сумська область Роменський район (Липоводолинський район) Липоводолинська селищна рада (Панасівська сільська рада)	0,7773	16,00 Землі запасу (земельні ділянки кожної категорії земель, які не надані у власність або користування громадянам чи юридичним особам)	не зареєстровані	01.01.2016 зареєстрована на загальнодержавній обліково-кадастровій системі інформації 0,16.01.16
427	5923283800:04:009:0098	Сумська область Роменський район (Липоводолинський район) Липоводолинська селищна рада (Панасівська сільська рада)	2,6357	16,00 Землі запасу (земельні ділянки кожної категорії земель, які не надані у власність або користування громадянам чи юридичним особам)	не зареєстровані	відсутні
428	5923283800:04:009:0099	Сумська область Роменський район (Липоводолинський район) Липоводолинська селищна рада (Панасівська сільська рада)	6,1222	16,00 Землі запасу (земельні ділянки кожної категорії земель, які не надані у власність або користування громадянам чи юридичним особам)	не зареєстровані	відсутні
429	5923283800:05:003:0466	Сумська область Роменський район (Липоводолинський район) Липоводолинська селищна рада (Панасівська сільська рада)	1,1371	16,00 Землі запасу (земельні ділянки кожної категорії земель, які не надані у власність або користування громадянам чи юридичним особам)	не зареєстровані	відсутні
430	5923283800:05:003:0467	Сумська область Роменський район (Липоводолинський район) Липоводолинська селищна рада (Панасівська сільська рада)	1,3111	16,00 Землі запасу (земельні ділянки кожної категорії земель, які не надані у власність або користування громадянам чи юридичним особам)	не зареєстровані	відсутні



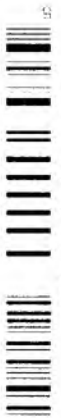
24-СГГ від 09.12.2020

431	5923283800:05:003:0470	Сумська область Роменський район (Липоводолинський район) Липоводолинська селищна рада (Панасівська сільська рада)	1,2781	16.00 Землі запасу (земельні ділянки кожної категорії земель, які не надані у власність або користування громадянам чи юридичним особам)	не зареєстровані	01.05. Охоронна зона навколо (вздовж) об'єкта енергетичної системи, площею 0,178 га
432	5923283800:05:003:0471	Сумська область Роменський район (Липоводолинський район) Липоводолинська селищна рада (Панасівська сільська рада)	0,3232	16.00 Землі запасу (земельні ділянки кожної категорії земель, які не надані у власність або користування громадянам чи юридичним особам)	не зареєстровані	01.05. Охоронна зона навколо (вздовж) об'єкта енергетичної системи, площею 0,184 га
433	5923283800:05:004:0548	Сумська область Роменський район (Липоводолинський район) Липоводолинська селищна рада (Панасівська сільська рада)	1,3578	16.00 Землі запасу (земельні ділянки кожної категорії земель, які не надані у власність або користування громадянам чи юридичним особам)	не зареєстровані	відсутні
434	5923283800:05:004:0549	Сумська область Роменський район (Липоводолинський район) Липоводолинська селищна рада (Панасівська сільська рада)	7,1445	16.00 Землі запасу (земельні ділянки кожної категорії земель, які не надані у власність або користування громадянам чи юридичним особам)	не зареєстровані	01.05. Охоронна зона навколо (вздовж) об'єкта енергетичної системи, площею 0,3492 га
435	5923283800:05:004:0550	Сумська область Роменський район (Липоводолинський район) Липоводолинська селищна рада (Панасівська сільська рада)	0,7370	16.00 Землі запасу (земельні ділянки кожної категорії земель, які не надані у власність або користування громадянам чи юридичним особам)	не зареєстровані	відсутні



24-OT в.д. 09.12.2020

436	5923283800:05:006:0283	Сумська область Роменський район (Липоводолинський район) Липоводолинська селищна рада (Панасівська сільська рада)	4,7105	16.00 Землі запасу (земельні ділянки кожної категорії земель, які не надані у власність або користування громадянам чи юридичним особам)	не зареєстровані	01.00 Охоронна зона пам'яток (всього) об'єкта електричної системи площею 0,0000 га
437	5923283800:05:006:0284	Сумська область Роменський район (Липоводолинський район) Липоводолинська селищна рада (Панасівська сільська рада)	4,6187	16.00 Землі запасу (земельні ділянки кожної категорії земель, які не надані у власність або користування громадянам чи юридичним особам)	не зареєстровані	01.00 Охоронна зона пам'яток (всього) об'єкта електричної системи площею 0,5102 га
438	5923283800:05:007:0035	Сумська область Роменський район (Липоводолинський район) Липоводолинська селищна рада (Панасівська сільська рада)	0,4793	16.00 Землі запасу (земельні ділянки кожної категорії земель, які не надані у власність або користування громадянам чи юридичним особам)	не зареєстровані	відсутні
439	5923283800:06:001:0170	Сумська область Роменський район (Липоводолинський район) Липоводолинська селищна рада (Панасівська сільська рада)	0,2570	16.00 Землі запасу (земельні ділянки кожної категорії земель, які не надані у власність або користування громадянам чи юридичним особам)	не зареєстровані	відсутні
440	5923283800:06:002:0177	Сумська область Роменський район (Липоводолинський район) Липоводолинська селищна рада (Панасівська сільська рада)	2,2359	16.00 Землі запасу (земельні ділянки кожної категорії земель, які не надані у власність або користування громадянам чи юридичним особам)	не зареєстровані	01.00 Охоронна зона пам'яток (всього) об'єкта електричної системи площею 0,1735 га



24-С... 5.11.2020

441	5923283800:06:001:0172	Сумська область Роменський район (Липоводолинський район) Липоводолинська селищна рада (Панасівська сільська рада)	4,3669	16.00 Землі запасу (земельні ділянки кожної категорії земель, які не надані у власність або користування громадянам чи юридичним особам)	не зареєстровані	01.03 Охоронна зона навколишнього середовища об'єкта енергетичної системи потужністю 0,618 т/га
442	5923283800:06:001:0173	Сумська область Роменський район (Липоводолинський район) Липоводолинська селищна рада (Панасівська сільська рада)	0,8785	16.00 Землі запасу (земельні ділянки кожної категорії земель, які не надані у власність або користування громадянам чи юридичним особам)	не зареєстровані	01.03 Охоронна зона навколишнього середовища об'єкта транспорту, потужністю 0,8785 т/га
443	5923283800:06:002:0179	Сумська область Роменський район (Липоводолинський район) Липоводолинська селищна рада (Панасівська сільська рада)	0,1500	16.00 Землі запасу (земельні ділянки кожної категорії земель, які не надані у власність або користування громадянам чи юридичним особам)	не зареєстровані	відсутні
444	5923283800:06:002:0180	Сумська область Роменський район (Липоводолинський район) Липоводолинська селищна рада (Панасівська сільська рада)	0,7241	16.00 Землі запасу (земельні ділянки кожної категорії земель, які не надані у власність або користування громадянам чи юридичним особам)	не зареєстровані	відсутні
445	5923283800:06:003:0306	Сумська область Роменський район (Липоводолинський район) Липоводолинська селищна рада (Панасівська сільська рада)	1,0053	16.00 Землі запасу (земельні ділянки кожної категорії земель, які не надані у власність або користування громадянам чи юридичним особам)	не зареєстровані	відсутні



ПУБЛІЧНО-ДОСТУПНИЙ  
24-ОГТ ВІД 09.12.2020



446	5923283800:06:003:0307	Сумська область Роменський район (Липоводолинський район) Липоводолинська селищна рада (Панасівська сільська рада)	0,1996	16,00 Землі запасу (земельні ділянки кожної категорії земель, які не надані у власність або користування громадянам чи юридичним особам)	не зареєстровані	відсутні
447	5923283800:06:003:0308	Сумська область Роменський район (Липоводолинський район) Липоводолинська селищна рада (Панасівська сільська рада)	0,1678	16,00 Землі запасу (земельні ділянки кожної категорії земель, які не надані у власність або користування громадянам чи юридичним особам)	не зареєстровані	відсутні
448	5923283800:06:003:0309	Сумська область Роменський район (Липоводолинський район) Липоводолинська селищна рада (Панасівська сільська рада)	0,3513	16,00 Землі запасу (земельні ділянки кожної категорії земель, які не надані у власність або користування громадянам чи юридичним особам)	не зареєстровані	01.05. Охоронна зона навколо (вздовж) об'єкта енергетичної системи, площею 0,1274 га
449	5923283800:05:005:0074	Сумська область Роменський район (Липоводолинський район) Липоводолинська селищна рада (Панасівська сільська рада)	2,0982	16,00 Землі запасу (земельні ділянки кожної категорії земель, які не надані у власність або користування громадянам чи юридичним особам)	не зареєстровані	відсутні
450	5923283800:05:003:0472	Сумська область Роменський район (Липоводолинський район) Липоводолинська селищна рада (Панасівська сільська рада)	0,8915	16,00 Землі запасу (земельні ділянки кожної категорії земель, які не надані у власність або користування громадянам чи юридичним особам)	не зареєстровані	01.05. Охоронна зона навколо (вздовж) об'єкта енергетичної системи, площею 0,1161 га



24.0



44	5923283800:04:009:0101	Сумська область Роменський район (Липоводолінський район) Липоводолінська селищна рада (Панасівська сільська рада)	0,7401	16,00 Землі запасу (земельні ділянки кожної категорії земель, які не надані у власність або користування громадянам чи юридичним особам)	не зареєстровані	відсутні
45	5923283800:04:007:0118	Сумська область Роменський район (Липоводолінський район) Липоводолінська селищна рада (Панасівська сільська рада)	5,3822	16,00 Землі запасу (земельні ділянки кожної категорії земель, які не надані у власність або користування громадянам чи юридичним особам)	не зареєстровані	01.05. Охоронна зона навколо (підтовк) об'єкта енергетичної системи, площеною 0,4018 га
453	5923283800:04:005:0146	Сумська область Роменський район (Липоводолінський район) Липоводолінська селищна рада (Панасівська сільська рада)	5,1468	16,00 Землі запасу (земельні ділянки кожної категорії земель, які не надані у власність або користування громадянам чи юридичним особам)	не зареєстровані	відсутні
454	5923283800:04:005:0145	Сумська область Роменський район (Липоводолінський район) Липоводолінська селищна рада (Панасівська сільська рада)	2,6846	16,00 Землі запасу (земельні ділянки кожної категорії земель, які не надані у власність або користування громадянам чи юридичним особам)	не зареєстровані	відсутні
45	5923283800:05:003:0169	Сумська область Роменський район (Липоводолінський район) Липоводолінська селищна рада (Панасівська сільська рада)	1,8302	16,00 Землі запасу (земельні ділянки кожної категорії земель, які не надані у власність або користування громадянам чи юридичним особам)	не зареєстровані	01.05. Охоронна зона навколо (підтовк) об'єкта енергетичної системи, площеною 0,4018 га

460	5923283800:05:008:0006	Сумська область, Роменський район (Липоводолинський район) Липоводолинська селищна рада (Панаєвська сільська рада)	4,7024
457	5923283800:05:006:0273	Сумська область, Роменський район (Липоводолинський район) Липоводолинська селищна рада (Панаєвська сільська рада)	1,0927
458	5923283800:01:003:0333	Сумська область, Роменський район (Липоводолинський район) Липоводолинська селищна рада (Московська сільська рада)	5,1377
459	5923283200:02:006:0280	Сумська область, Роменський район (Липоводолинський район) Липоводолинська селищна рада (Достовірівська сільська рада)	10,0000
460	5923283200:02:004:0334	Сумська область, Роменський район (Липоводолинський район) Липоводолинська селищна рада (Достовірівська сільська рада)	2,0000

16.00 Землі згідно з  
земельним кодексом кожної  
категорії земель, які не  
надані у власність або  
користування  
громадянами чи  
юрідичним особам)

не зареєстровані

0,00 000

16.00 Землі згідно з  
земельним кодексом кожної  
категорії земель, які не  
надані у власність або  
користування  
громадянами чи  
юрідичним особам)

не зареєстровані

0,00 000  
0,00 000  
0,00 000

16.00 Землі згідно з  
земельним кодексом кожної  
категорії земель, які не  
надані у власність або  
користування  
громадянами чи  
юрідичним особам)

не зареєстровані

16.00 Землі згідно з  
земельним кодексом кожної  
категорії земель, які не  
надані у власність або  
користування  
громадянами чи  
юрідичним особам)

не зареєстровані

461	5923283200:01:006:0278	Сумська область Роменський район (Липоводолинський район) Липоводолинська селищна рада (Московська сільська рада)	1.7871	16.00 Землі запасу (земельні ділянки кожної категорії земель, які не надані у власність або користування громадянам чи юридичним особам)	не зареєстровані	відсутні
462	5923283200:02:001:0210	Сумська область Роменський район (Липоводолинський район) Липоводолинська селищна рада (Московська сільська рада)	0.9393	16.00 Землі запасу (земельні ділянки кожної категорії земель, які не надані у власність або користування громадянам чи юридичним особам)	не зареєстровані	відсутні
463	5923285200:03:001:0679	Сумська область Роменський район (Липоводолинський район) Липоводолинська селищна рада (Русанівська сільська рада)	0.6047	16.00 Землі запасу (земельні ділянки кожної категорії земель, які не надані у власність або користування громадянам чи юридичним особам)	не зареєстровані	відсутні
464	5923285200:03:001:0682	Сумська область Роменський район (Липоводолинський район) Липоводолинська селищна рада (Русанівська сільська рада)	0.7421	16.00 Землі запасу (земельні ділянки кожної категорії земель, які не надані у власність або користування громадянам чи юридичним особам)	не зареєстровані	відсутні
465	5923285200:03:001:0010	Сумська область Роменський район (Липоводолинський район) Липоводолинська селищна рада (Русанівська сільська рада)	17.5823	16.00 Землі запасу (земельні ділянки кожної категорії земель, які не надані у власність або користування громадянам чи юридичним особам)	не зареєстровані	відсутні





24-OTГ від 09.12.2020

456	5923285200:01:001:0864	Сумська область Роменський район (Липоводолинський район) Липоводолинська селищна рада (Русанівська сільська рада)	1,2121	16.00 Землі запасу (земельні ділянки кожної категорії земель, які не надані у власність або користування громадянам чи юридичним особам)	не зареєстровані	відсутні
467	5923285200:01:001:0865	Сумська область Роменський район (Липоводолинський район) Липоводолинська селищна рада (Русанівська сільська рада)	0,5853	16.00 Землі запасу (земельні ділянки кожної категорії земель, які не надані у власність або користування громадянам чи юридичним особам)	не зареєстровані	відсутні
468	5923285200:01:001:0869	Сумська область Роменський район (Липоводолинський район) Липоводолинська селищна рада (Русанівська сільська рада)	2,4346	16.00 Землі запасу (земельні ділянки кожної категорії земель, які не надані у власність або користування громадянам чи юридичним особам)	не зареєстровані	01.05. Охоронна зона навіково (вдоль) об'єкта енергетичної системи, площею 0,1748 га
469	5923285200:01:001:0870	Сумська область Роменський район (Липоводолинський район) Липоводолинська селищна рада (Русанівська сільська рада)	0,2538	16.00 Землі запасу (земельні ділянки кожної категорії земель, які не надані у власність або користування громадянам чи юридичним особам)	не зареєстровані	відсутні
470	5923285200:01:001:0871	Сумська область Роменський район (Липоводолинський район) Липоводолинська селищна рада (Русанівська сільська рада)	0,5234	16.00 Землі запасу (земельні ділянки кожної категорії земель, які не надані у власність або користування громадянам чи юридичним особам)	не зареєстровані	відсутні

471	5923285200:01:002:0942	Сумська область Роменський район (Липоводолінський район) Липоводолінська селищна рада (Русанівська сільська рада)	1,1838	16.00 Землі запасу (земельні ділянки кожної категорії земель, які не надані у власність або користування громадянам чи юридичним особам)	не зареєстровані	01.05. Охоронна зона навколо (вздовж) об'єкта енергетичної системи, площею 0,4298 га
472	5923285200:01:002:0944	Сумська область Роменський район (Липоводолінський район) Липоводолінська селищна рада (Русанівська сільська рада)	1,0683	16.00 Землі запасу (земельні ділянки кожної категорії земель, які не надані у власність або користування громадянам чи юридичним особам)	не зареєстровані	01.05. Охоронна зона навколо (вздовж) об'єкта енергетичної системи, площею 0,1770 га
473	5923285200:01:002:0946	Сумська область Роменський район (Липоводолінський район) Липоводолінська селищна рада (Русанівська сільська рада)	3,5213	16.00 Землі запасу (земельні ділянки кожної категорії земель, які не надані у власність або користування громадянам чи юридичним особам)	не зареєстровані	01.05. Охоронна зона навколо (вздовж) об'єкта енергетичної системи, площею 0,6789 га
474	5923285200:01:002:0947	Сумська область Роменський район (Липоводолінський район) Липоводолінська селищна рада (Русанівська сільська рада)	2,8768	16.00 Землі запасу (земельні ділянки кожної категорії земель, які не надані у власність або користування громадянам чи юридичним особам)	не зареєстровані	01.05. Охоронна зона навколо (вздовж) об'єкта енергетичної системи, площею 0,9396 га
475	5923285200:02:001:0831	Сумська область Роменський район (Липоводолінський район) Липоводолінська селищна рада (Русанівська сільська рада)	1,6190	16.00 Землі запасу (земельні ділянки кожної категорії земель, які не надані у власність або користування громадянам чи юридичним особам)	не зареєстровані	01.05. Охоронна зона навколо (вздовж) об'єкта енергетичної системи, площею 0,1770 га



У ДІЯВІ ПЕРЕКЛАДІ СТР. 9 С. 155-157  
24-ОТГ від 09.12.2020

176	5923285200:02:001:0832	Сумська область Роменський район (Липоводолінський район) Липоводолінська селищна рада (Русанівська сільська рада)	0,9906	16,00 Землі запасу (земельні ділянки кожної категорії земель, які не надані у власність або користування громадянам чи юридичним особам)	не зареєстровані	01.05. Охоронна зона навколо (вдвож) об'єкта енергетичної системи, площею 0,1011 га
177	5923285200:02:001:0833	Сумська область Роменський район (Липоводолінський район) Липоводолінська селищна рада (Русанівська сільська рада)	1,4666	16,00 Землі запасу (земельні ділянки кожної категорії земель, які не надані у власність або користування громадянам чи юридичним особам)	не зареєстровані	відсутні
178	5923285200:02:001:0834	Сумська область Роменський район (Липоводолінський район) Липоводолінська селищна рада (Русанівська сільська рада)	1,3028	16,00 Землі запасу (земельні ділянки кожної категорії земель, які не надані у власність або користування громадянам чи юридичним особам)	не зареєстровані	01.05. Охоронна зона навколо (вдвож) об'єкта транспорту, площею 1,3028 га
179	5923285200:02:001:0836	Сумська область Роменський район (Липоводолінський район) Липоводолінська селищна рада (Русанівська сільська рада)	2,6919	16,00 Землі запасу (земельні ділянки кожної категорії земель, які не надані у власність або користування громадянам чи юридичним особам)	не зареєстровані	01.05. Охоронна зона навколо (вдвож) об'єкта транспорту, площею 2,6919 га
180	5923285200:02:002:0569	Сумська область Роменський район (Липоводолінський район) Липоводолінська селищна рада (Русанівська сільська рада)	1,5575	16,00 Землі запасу (земельні ділянки кожної категорії земель, які не надані у власність або користування громадянам чи юридичним особам)	не зареєстровані	01.05. Охоронна зона навколо (вдвож) об'єкта енергетичної системи, площею 0,1257 га



24-ОТГ ВІД 09.12.2020



481	5923285200:01:002:08520	Сумська область Роменський район (Липоводолинський район) Липоводолинська селищна рада (Русанівська сільська рада)	1,1225	16,00 Землі запасу (земельні ділянки кожної категорії земель, які не надані у власність або користування громадянам чи юридичним особам)	не зареєстровані	відсутні
482	5923285200:01:002:08523	Сумська область Роменський район (Липоводолинський район) Липоводолинська селищна рада (Русанівська сільська рада)	0,7852	16,00 Землі запасу (земельні ділянки кожної категорії земель, які не надані у власність або користування громадянам чи юридичним особам)	не зареєстровані	відсутні
483	5923285200:03:001:0685	Сумська область Роменський район (Липоводолинський район) Липоводолинська селищна рада (Русанівська сільська рада)	2,1536	16,00 Землі запасу (земельні ділянки кожної категорії земель, які не надані у власність або користування громадянам чи юридичним особам)	не зареєстровані	відсутні
484	5923285200:01:001:0875	Сумська область Роменський район (Липоводолинський район) Липоводолинська селищна рада (Русанівська сільська рада)	0,7161	16,00 Землі запасу (земельні ділянки кожної категорії земель, які не надані у власність або користування громадянам чи юридичним особам)	не зареєстровані	відсутні
485	5923285200:01:002:0952	Сумська область Роменський район (Липоводолинський район) Липоводолинська селищна рада (Русанівська сільська рада)	1,0304	16,00 Землі запасу (земельні ділянки кожної категорії земель, які не надані у власність або користування громадянам чи юридичним особам)	не зареєстровані	Охоронна зона навколо (вздовж) об'єкта транспорту



24-ОТГ в/д 09.12.2020





24.09.2020  
5.12.2020

191	5923286200:01:001:0666	Сумська область Роменський район (Липоводолинський район) Липоводолинська селищна рада (Семенівська сільська рада)	0,5270	16.00 Землі запасу (земельні ділянки кожної категорії земель, які не надані у власність або користування громадянам чи юридичним особам)	не зареєстровані	Охоронна зона навколо (вздовж) об'єкта енергетичної системи
192	5923286200:01:001:0666	Сумська область Роменський район (Липоводолинський район) Липоводолинська селищна рада (Семенівська сільська рада)	3,9472	16.00 Землі запасу (земельні ділянки кожної категорії земель, які не надані у власність або користування громадянам чи юридичним особам)	не зареєстровані	Охоронна зона навколо (вздовж) об'єкта енергетичної системи
193	5923286200:01:001:0667	Сумська область Роменський район (Липоводолинський район) Липоводолинська селищна рада (Семенівська сільська рада)	1,1579	16.00 Землі запасу (земельні ділянки кожної категорії земель, які не надані у власність або користування громадянам чи юридичним особам)	не зареєстровані	відсутні
194	5923286200:01:001:0668	Сумська область Роменський район (Липоводолинський район) Липоводолинська селищна рада (Семенівська сільська рада)	3,4194	16.00 Землі запасу (земельні ділянки кожної категорії земель, які не надані у власність або користування громадянам чи юридичним особам)	не зареєстровані	відсутні
195	5923286200:01:001:0669	Сумська область Роменський район (Липоводолинський район) Липоводолинська селищна рада (Семенівська сільська рада)	0,2868	16.00 Землі запасу (земельні ділянки кожної категорії земель, які не надані у власність або користування громадянам чи юридичним особам)	не зареєстровані	відсутні

496	5923286200:01:001:0671	Сумська область Роменський район (Липоводолінський район) Липоводолінська селищна рада (Семенівська сільська рада)	3,0397	16.00 Землі запасу (земельні ділянки кожної категорії земель, які не надані у власність або користування громадянам чи юридичним особам)	не зареєстровані	відсутні
497	5923286200:01:002:0773	Сумська область Роменський район (Липоводолінський район) Липоводолінська селищна рада (Семенівська сільська рада)	1,1961	16.00 Землі запасу (земельні ділянки кожної категорії земель, які не надані у власність або користування громадянам чи юридичним особам)	не зареєстровані	відсутні
498	5923286200:01:002:0774	Сумська область Роменський район (Липоводолінський район) Липоводолінська селищна рада (Семенівська сільська рада)	1,2052	16.00 Землі запасу (земельні ділянки кожної категорії земель, які не надані у власність або користування громадянам чи юридичним особам)	не зареєстровані	відсутні
499	5923286200:01:002:0776	Сумська область Роменський район (Липоводолінський район) Липоводолінська селищна рада (Семенівська сільська рада)	0,5065	16.00 Землі запасу (земельні ділянки кожної категорії земель, які не надані у власність або користування громадянам чи юридичним особам)	не зареєстровані	відсутні
500	5923286200:01:003:0695	Сумська область Роменський район (Липоводолінський район) Липоводолінська селищна рада (Семенівська сільська рада)	0,1532	16.00 Землі запасу (земельні ділянки кожної категорії земель, які не надані у власність або користування громадянам чи юридичним особам)	не зареєстровані	відсутні



21-011 від 09.12.2020

501	5923286200:01:004:0598	Сумська область Роменський район (Липоводолинський район) Липоводолинська селищна рада (Семенівська сільська рада)	1,1654	16.00 Землі запасу (земельні ділянки кожної категорії земель, які не надані у власність або користування громадянам чи юридичним особам)	не зареєстровані	01.05. Охоронна зона навколо (вздовж) об'єкта енергетичної системи, площею 0,1067га
502	5923286200:01:004:0599	Сумська область Роменський район (Липоводолинський район) Липоводолинська селищна рада (Семенівська сільська рада)	0,8380	16.00 Землі запасу (земельні ділянки кожної категорії земель, які не надані у власність або користування громадянам чи юридичним особам)	не зареєстровані	відсутні
503	5923286200:01:004:0600	Сумська область Роменський район (Липоводолинський район) Липоводолинська селищна рада (Семенівська сільська рада)	1,4971	16.00 Землі запасу (земельні ділянки кожної категорії земель, які не надані у власність або користування громадянам чи юридичним особам)	не зареєстровані	відсутні
504	5923286200:01:004:0601	Сумська область Роменський район (Липоводолинський район) Липоводолинська селищна рада (Семенівська сільська рада)	0,7675	16.00 Землі запасу (земельні ділянки кожної категорії земель, які не надані у власність або користування громадянам чи юридичним особам)	не зареєстровані	відсутні
505	5923286200:01:004:0602	Сумська область Роменський район (Липоводолинський район) Липоводолинська селищна рада (Семенівська сільська рада)	0,7305	16.00 Землі запасу (земельні ділянки кожної категорії земель, які не надані у власність або користування громадянам чи юридичним особам)	не зареєстровані	відсутні



Г. ДЕРЖТЕКАДАСТРУ У СУМСЬКІЙ ОБЛАСТІ  
24-ОТГ від 09.12.2020



511	5923286200:02:001:0421	Сумська область Роменський район (Липоводолинський район) Липоводолинська селищна рада (Семенівська сільська рада)	0,4686	16.00 Землі запасу (земельні ділянки кожної категорії земель, які не надані у власність або користування громадянам чи юридичним особам)	не зареєстровані	відсутні
512	5923286200:02:001:0422	Сумська область Роменський район (Липоводолинський район) Липоводолинська селищна рада (Семенівська сільська рада)	1,3545	16.00 Землі запасу (земельні ділянки кожної категорії земель, які не надані у власність або користування громадянам чи юридичним особам)	не зареєстровані	відсутні
513	5923286200:02:001:0423	Сумська область Роменський район (Липоводолинський район) Липоводолинська селищна рада (Семенівська сільська рада)	1,0762	16.00 Землі запасу (земельні ділянки кожної категорії земель, які не надані у власність або користування громадянам чи юридичним особам)	не зареєстровані	відсутні
514	5923286200:02:003:0505	Сумська область Роменський район (Липоводолинський район) Липоводолинська селищна рада (Семенівська сільська рада)	1,4555	16.00 Землі запасу (земельні ділянки кожної категорії земель, які не надані у власність або користування громадянам чи юридичним особам)	не зареєстровані	відсутні
515	5923286200:02:003:0506	Сумська область Роменський район (Липоводолинський район) Липоводолинська селищна рада (Семенівська сільська рада)	1,2463	16.00 Землі запасу (земельні ділянки кожної категорії земель, які не надані у власність або користування громадянам чи юридичним особам)	не зареєстровані	01.05, Охоронна зона навколо (вздовж) об'єкта енергетичної системи, площею 0,0234 га



СУ ДЕРЖТЕОКАДАСТРУ У С.М.Е.С.М. ОБЛАСТІ  
24-ОГГ від 09.12.2020


46	5923286200:02:003:0507	Сумська область Роменський район (Липоводолінський район) Липоводолінська селищна рада (Семенівська сільська рада)	1,0975	16.00 Землі запасу (земельні ділянки кожної категорії земель, які не надані у власність або користування громадянам чи юридичним особам)	не зареєстровані	відсутні
517	5923286200:02:003:0508	Сумська область Роменський район (Липоводолінський район) Липоводолінська селищна рада (Семенівська сільська рада)	1,9698	01.03 Для ведення особистого селянського господарства	Державний акт на право постійного користування землею серії СМ 0444 від 20.11.2001 р. № 4 для ведення особистого підсобного господарства гр. Голодного Віктора Петровича	відсутні
518	5923286200:02:003:0513	Сумська область Роменський район (Липоводолінський район) Липоводолінська селищна рада (Семенівська сільська рада)	1,8299	16.00 Землі запасу (земельні ділянки кожної категорії земель, які не надані у власність або користування громадянам чи юридичним особам)	не зареєстровані	01.05. Охоронна зона навколо (вдовж) об'єкта енергетичної системи, площею 0,3349 га
519	5923286200:02:003:0515	Сумська область Роменський район (Липоводолінський район) Липоводолінська селищна рада (Семенівська сільська рада)	0,6331	16.00 Землі запасу (земельні ділянки кожної категорії земель, які не надані у власність або користування громадянам чи юридичним особам)	не зареєстровані	відсутні




24-ОТГ від 09.12.2020



520	5923286200:02:003:0516	Сумська область Роменський район (Липоводолинський район) Липоводолинська селищна рада (Семенівська сільська рада)	1,910,2	16,00 Землі запасу (земельні ділянки кожної категорії земель, які не надані у власність або користування громадянам чи юридичним особам)	не зареєстровані	відсутні
521	5923286200:02:003:0519	Сумська область Роменський район (Липоводолинський район) Липоводолинська селищна рада (Семенівська сільська рада)	1,720,1	16,00 Землі запасу (земельні ділянки кожної категорії земель, які не надані у власність або користування громадянам чи юридичним особам)	не зареєстровані	відсутні
522	5923286200:02:003:0520	Сумська область Роменський район (Липоводолинський район) Липоводолинська селищна рада (Семенівська сільська рада)	1,639,9	16,00 Землі запасу (земельні ділянки кожної категорії земель, які не надані у власність або користування громадянам чи юридичним особам)	не зареєстровані	відсутні
523	5923286200:02:003:0522	Сумська область Роменський район (Липоводолинський район) Липоводолинська селищна рада (Семенівська сільська рада)	1,610,0	16,00 Землі запасу (земельні ділянки кожної категорії земель, які не надані у власність або користування громадянам чи юридичним особам)	не зареєстровані	відсутні



524	5923286200:02:003:0526	Сумська область Роменський район (Липоводолинський район) Липоводолинська селищна рада (Семенівська сільська рада)	1,8800	16,00 Землі запасу (земельні ділянки кожної категорії земель, які не надані у власність або користування громадянам чи юридичним особам)	Державний акт на право постійного користування землею серії СМ 018, від 20.02.2001 р. № 10, та введення особливого підсобного господарства гр. Гарської Галини Сергіївни	01 03 Особлива зона навколо (вздовж) об'єкта енергетичної системи, площою 0,0036 га
525	5923286200:02:003:0528	Сумська область Роменський район (Липоводолинський район) Липоводолинська селищна рада (Семенівська сільська рада)	1,8099	16,00 Землі запасу (земельні ділянки кожної категорії земель, які не надані у власність або користування громадянам чи юридичним особам)	не зареєстровані	відсутні
526	5923286200:02:003:0530	Сумська область Роменський район (Липоводолинський район) Липоводолинська селищна рада (Семенівська сільська рада)	1,2455	16,00 Землі запасу (земельні ділянки кожної категорії земель, які не надані у власність або користування громадянам чи юридичним особам)	не зареєстровані	відсутні
527	5923286200:02:004:0346	Сумська область Роменський район (Липоводолинський район) Липоводолинська селищна рада (Семенівська сільська рада)	1,7824	16,00 Землі запасу (земельні ділянки кожної категорії земель, які не надані у власність або користування громадянам чи юридичним особам)	не зареєстровані	відсутні
528	5923286200:02:004:0347	Сумська область Роменський район (Липоводолинський район) Липоводолинська селищна рада (Семенівська сільська рада)	4,1891	16,00 Землі запасу (земельні ділянки кожної категорії земель, які не надані у власність або користування громадянам чи юридичним особам)	не зареєстровані	відсутні
529	5923286200:02:005:0221	Сумська область Роменський район (Липоводолинський район) Липоводолинська селищна рада (Семенівська сільська рада)	2,4677	16,00 Землі запасу (земельні ділянки кожної категорії земель, які не надані у власність або користування громадянам чи юридичним особам)	не зареєстровані	відсутні


 СУДОВИЙ РЕЄСТРАЦІЙНИЙ СЛУЖБОВИЙ ЦЕНТР  
 24-ОТГ від 09.12.2020

530	5923286200:02:005:0222	Сумська область Роменський район (Липоводолинський район) Липоводолинська селищна рада (Семенівська сільська громада)	1,2732	16.00 Землі запасу (земельні ділянки кожної категорії земель, які не надані у власність або користування громадянам чи юридичним особам)	не зареєстровані	відсутні
531	5923286200:02:005:0223	Сумська область Роменський район (Липоводолинський район) Липоводолинська селищна рада	0,7479	16.00 Землі запасу (земельні ділянки кожної категорії земель, які не надані у власність або користування громадянам чи юридичним особам)	не зареєстровані	Охоронна зона навколо (вздовж) об'єкта транспорту
532	5923286200:02:005:0224	Сумська область Роменський район (Липоводолинський район) Липоводолинська селищна рада (Семенівська сільська громада)	3,4082	16.00 Землі запасу (земельні ділянки кожної категорії земель, які не надані у власність або користування громадянам чи юридичним особам)	не зареєстровані	Охоронна зона навколо (вздовж) об'єкта транспорту
533	5923286200:02:005:0225	Сумська область Роменський район (Липоводолинський район) Липоводолинська селищна рада (Семенівська сільська громада)	1,1870	16.00 Землі запасу (земельні ділянки кожної категорії земель, які не надані у власність або користування громадянам чи юридичним особам)	не зареєстровані	відсутні
534	5923287200:01:001:0158	Сумська область Роменський район (Липоводолинський район) Липоводолинська селищна рада	16,5240	16.00 Землі запасу (земельні ділянки кожної категорії земель, які не надані у власність або користування громадянам чи юридичним особам)	державний акт на постійного користування землею серії СМ 00044 від 24.04.1997 р. № 32 для	відсутні
535	5923287200:01:001:0155	Сумська область Роменський район (Липоводолинський район) Липоводолинська селищна рада	1,1823	16.00 Землі запасу (земельні ділянки кожної категорії земель, які не надані у власність або користування громадянам чи юридичним особам)	не зареєстровані	відсутні
536	5923287200:01:001:0157	Сумська область Роменський район (Липоводолинський район) Липоводолинська селищна рада	1,5798	16.00 Землі запасу (земельні ділянки кожної категорії земель, які не надані у власність або користування громадянам чи юридичним особам)	не зареєстровані	відсутні
537	5923287200:01:001:0156	Сумська область Роменський район (Липоводолинський район) Липоводолинська селищна рада	1,5923	16.00 Землі запасу (земельні ділянки кожної категорії земель, які не надані у власність або користування громадянам чи юридичним особам)	не зареєстровані	відсутні



539	5923287200:02:002:0431	Сумська область Роменський район (Липоводолинський район) Липоводолинська селищна рада Сумська область Роменський район (Липоводолинський район) Липоводолинська селищна рада Сумська область Роменський район (Липоводолинський район) Липоводолинська селищна рада	0,9669  1,1738  1,1284	16,00 Землі запасу (земельні ділянки кожної категорії земель, які не надані у власність або користування	не зареєстровані	відсутні
540	5923287200:01:005:0239	Сумська область Роменський район (Липоводолинський район) Липоводолинська селищна рада Сумська область Роменський район (Липоводолинський район) Липоводолинська селищна рада	1,1284	16,00 Землі запасу (земельні ділянки кожної категорії земель, які не надані у власність або користування	не зареєстровані	відсутні
541	5923287200:02:002:0434	Сумська область Роменський район (Липоводолинський район) Липоводолинська селищна рада	3,2814	16,00 Землі запасу (земельні ділянки кожної категорії земель, які не надані у власність або користування	не зареєстровані	відсутні
542	5923287200:02:002:0433	Сумська область Роменський район (Липоводолинський район) Липоводолинська селищна рада	1,4813	16,00 Землі запасу (земельні ділянки кожної категорії земель, які не надані у власність або користування	не зареєстровані	відсутні
543	5923287200:02:002:0432	Сумська область Роменський район (Липоводолинський район) Липоводолинська селищна рада	0,8876	16,00 Землі запасу (земельні ділянки кожної категорії земель, які не надані у власність або користування	не зареєстровані	відсутні
544	5923287200:01:005:0239	Сумська область Роменський район (Липоводолинський район) Липоводолинська селищна рада	0,6983	16,00 Землі запасу (земельні ділянки кожної категорії земель, які не надані у власність або користування	не зареєстровані	01,03 - санітарно- захисна зона на вкото кладовища (0,6983 га)
545	5923287200:02:002:0431	Сумська область Роменський район (Липоводолинський район) Липоводолинська селищна рада	5,2489	16,00 Землі запасу (земельні ділянки кожної категорії земель, які не надані у власність або користування	не зареєстровані	відсутні







560	5923287400:01:001:0614	Сумська область Роменський район (Липоводолинський район) Липоводолинська селищна рада	3,5360	16,00 Землі запасу (земельні ділянки кожної категорії земель, які не надані у власність або користування)	не зареєстровані	01.03 - охоронна зона навколо об'єкта транспорту (0,7856 га)
561	5923287400:01:001:0615	Сумська область Роменський район (Липоводолинський район) Липоводолинська селищна рада	1,6700	16,00 Землі запасу (земельні ділянки кожної категорії земель, які не надані у власність або користування)	не зареєстровані	відсутні
564	5923287400:01:001:0618	Сумська область Роменський район (Липоводолинський район) Липоводолинська селищна рада	2,2832	16,00 Землі запасу (земельні ділянки кожної категорії земель, які не надані у власність або користування)	не зареєстровані	01.05 - охоронна зона навколо об'єкта енергетичної системи (0,4969 га)
565	5923287400:01:001:0408	Сумська область Роменський район (Липоводолинський район) Липоводолинська селищна рада	4,2318	16,00 Землі запасу (земельні ділянки кожної категорії земель, які не надані у власність або користування)	не зареєстровані	відсутні
566	5923287400:01:001:0615	Сумська область Роменський район (Липоводолинський район) Липоводолинська селищна рада	1,3264	16,00 Землі запасу (земельні ділянки кожної категорії земель, які не надані у власність або користування)	не зареєстровані	відсутні
567	5923287400:01:001:0616	Сумська область Роменський район (Липоводолинський район) Липоводолинська селищна рада	0,7851	16,00 Землі запасу (земельні ділянки кожної категорії земель, які не надані у власність або користування)	не зареєстровані	відсутні
568	5923287400:01:001:0617	Сумська область Роменський район (Липоводолинський район) Липоводолинська селищна рада	1,5388	16,00 Землі запасу (земельні ділянки кожної категорії земель, які не надані у власність або користування)	не зареєстровані	01.05 - охоронна зона навколо об'єкта енергетичної системи (0,0911 га)
569	5923287400:01:001:0618	Сумська область Роменський район (Липоводолинський район) Липоводолинська селищна рада	7,4677	16,00 Землі запасу (земельні ділянки кожної категорії земель, які не надані у власність або користування)	не зареєстровані	01.05 - охоронна зона навколо об'єкта енергетичної системи (0,0911 га)



ПІДПИСАНО ДИРЕКТОРОМ  
24.07.2020

570	5923287400:02:006:0094	Сумська область Роменський район (Липоводолинський район) Липоводолинська селищна рада	2,1290	16.00 Землі запасу (земельні ділянки кожної категорії земель, які не надані у власність або користування)	не зареєстровані	відсутні
571	5923287400:02:006:0109	Сумська область Роменський район (Липоводолинський район) Липоводолинська селищна рада	0,7600	16.00 Землі запасу (земельні ділянки кожної категорії земель, які не надані у власність або користування)	не зареєстровані	відсутні
572	5923287400:02:006:0107	Сумська область Роменський район (Липоводолинський район) Липоводолинська селищна рада	1,6655	16.00 Землі запасу (земельні ділянки кожної категорії земель, які не надані у власність або користування)	не зареєстровані	відсутні
573	5923287400:02:003:0095	Сумська область Роменський район (Липоводолинський район) Липоводолинська селищна рада	0,8532	16.00 Землі запасу (земельні ділянки кожної категорії земель, які не надані у власність або користування)	не зареєстровані	відсутні
574	5923287400:02:003:0096	Сумська область Роменський район (Липоводолинський район) Липоводолинська селищна рада	0,8601	16.00 Землі запасу (земельні ділянки кожної категорії земель, які не надані у власність або користування)	не зареєстровані	відсутні
575	5923287400:02:006:0365	Сумська область Роменський район (Липоводолинський район) Липоводолинська селищна рада	0,5253	16.00 Землі запасу (земельні ділянки кожної категорії земель, які не надані у власність або користування)	не зареєстровані	01.05 - охоронна зона навколо об'єкта енергетичної системи, площею 0,1552 га
576	5923287400:02:006:0366	Сумська область Роменський район (Липоводолинський район) Липоводолинська селищна рада	13,5927	16.00 Землі запасу (земельні ділянки кожної категорії земель, які не надані у власність або користування)	не зареєстровані	відсутні
577	5923287400:02:006:0367	Сумська область Роменський район (Липоводолинський район) Липоводолинська селищна рада	3,5287	16.00 Землі запасу (земельні ділянки кожної категорії земель, які не надані у власність або користування)	не зареєстровані	відсутні



24-ОТГ від 09.12.2020

УДІЛ ПОВІСНОГО РАЙОНУ СІМЕЛІВ



578	5923287400:02:006:0368	Сумська область Роменський район (Липоводолинський район) Липоводолинська селищна рада	1,0834	16,00 Землі запасу (земельні ділянки кожної категорії земель, які не надані у власність або користування)	не зареєстровані	відсутні
579	5923287400:02:006:0369	Сумська область Роменський район (Липоводолинський район) Липоводолинська селищна рада	1,3410	16,00 Землі запасу (земельні ділянки кожної категорії земель, які не надані у власність або користування)	не зареєстровані	відсутні
580	5923287400:02:006:0370	Сумська область Роменський район (Липоводолинський район) Липоводолинська селищна рада	3,4383	16,00 Землі запасу (земельні ділянки кожної категорії земель, які не надані у власність або користування)	не зареєстровані	відсутні
581	5923287400:02:006:0371	Сумська область Роменський район (Липоводолинський район) Липоводолинська селищна рада	0,3590	16,00 Землі запасу (земельні ділянки кожної категорії земель, які не надані у власність або користування)	не зареєстровані	відсутні
582	5923287400:02:007:0115	Сумська область Роменський район (Липоводолинський район) Липоводолинська селищна рада	0,8600	16,00 Землі запасу (земельні ділянки кожної категорії земель, які не надані у власність або користування)	не зареєстровані	відсутні
583	5923287400:02:007:0116	Сумська область Роменський район (Липоводолинський район) Липоводолинська селищна рада	0,5199	16,00 Землі запасу (земельні ділянки кожної категорії земель, які не надані у власність або користування)	не зареєстровані	відсутні
584	5923287400:02:007:0117	Сумська область Роменський район (Липоводолинський район) Липоводолинська селищна рада	0,8613	16,00 Землі запасу (земельні ділянки кожної категорії земель, які не надані у власність або користування)	не зареєстровані	відсутні
585	5923287400:02:007:0120	Сумська область Роменський район (Липоводолинський район) Липоводолинська селищна рада	1,0870	16,00 Землі запасу (земельні ділянки кожної категорії земель, які не надані у власність або користування)	не зареєстровані	відсутні



24.077 від 09.12.2020

СЛУБ РЕЄСТРАЦІЇ ДІЛАНЬ У СУМЬСЬКІЙ ОБЛАСТІ

87	5923255100:01:001:0354	Сумська область Роменський район (Липоводолинський район) Липоводолинська селищна рада	9.2304	16.00 Землі запасу (земельні ділянки кожної категорії земель, які не надані у власність або користування)	не зареєстровані	відсутні
88	5923255100:01:001:0355	Сумська область Роменський район (Липоводолинський район) Липоводолинська селищна рада	3.2958	16.00 Землі запасу (земельні ділянки кожної категорії земель, які не надані у власність або користування)	не зареєстровані	відсутні
88	5923255100:01:001:0356	Сумська область Роменський район (Липоводолинський район) Липоводолинська селищна рада	6.0121	16.00 Землі запасу (земельні ділянки кожної категорії земель, які не надані у власність або користування)	не зареєстровані	відсутні
89	5923255100:01:001:0355	Сумська область Роменський район (Липоводолинський район) Липоводолинська селищна рада	2.5001	16.00 Землі запасу (земельні ділянки кожної категорії земель, які не надані у власність або користування)	не зареєстровані	відсутні
590	5923255100:01:001:0356	Сумська область Роменський район (Липоводолинський район) Липоводолинська селищна рада	6.3501	16.00 Землі запасу (земельні ділянки кожної категорії земель, які не надані у власність або користування)	не зареєстровані	відсутні
591	5923255100:01:001:0357	Сумська область Роменський район (Липоводолинський район) Липоводолинська селищна рада	0.9065	16.00 Землі запасу (земельні ділянки кожної категорії земель, які не надані у власність або користування)	не зареєстровані	відсутні
592	5923255100:01:002:0616	Сумська область Роменський район (Липоводолинський район) Липоводолинська селищна рада	4.8010	16.00 Землі запасу (земельні ділянки кожної категорії земель, які не надані у власність або користування)	не зареєстровані	відсутні
593	5923255100:01:002:0618	Сумська область Роменський район (Липоводолинський район) Липоводолинська селищна рада	1.0100	16.00 Землі запасу (земельні ділянки кожної категорії земель, які не надані у власність або користування громадянам чи юридичним особам)	не зареєстровані	Особливі зони територіальної об'єднаної громади сільськогосподарського призначення



Г. ДЕНЬ ПЕЧАТІ ПІДПИСАНО  
24-ОТГ від 09.12.2020

594	5923255100:01:003:0619	Сумська область Роменський район (Липоводолинський район) Липоводолинська селищна рада	8,991	16.00 Землі запасу (земельні ділянки кожної категорії земель, які не надані у власність або користування громадянам чи юридичним особам)	не зареєстровані	01.05. Охоронна зона навколо (вздовж) об'єкта енергетичної системи, площею 0,0719 га та 01.03. Охоронна зона навколо (вздовж) об'єкта
595	5923255100:01:003:0620	Сумська область Роменський район (Липоводолинський район) Липоводолинська селищна рада	3,2173	16.00 Землі запасу (земельні ділянки кожної категорії земель, які не надані у власність або користування громадянам чи юридичним особам)	не зареєстровані	відсутні
596	5923255100:01:003:0333	Сумська область Роменський район (Липоводолинський район) Липоводолинська селищна рада	1,4829	16.00 Землі запасу (земельні ділянки кожної категорії земель, які не надані у власність або користування громадянам чи юридичним особам)	не зареєстровані	відсутні
597	5923255100:01:003:0334	Сумська область Роменський район (Липоводолинський район) Липоводолинська селищна рада	2,4569	16.00 Землі запасу (земельні ділянки кожної категорії земель, які не надані у власність або користування громадянам чи юридичним особам)	не зареєстровані	01.05. Охоронна зона навколо (вздовж) об'єкта енергетичної системи, площею 0,1705 га
598	5923255100:01:003:0335	Сумська область Роменський район (Липоводолинський район) Липоводолинська селищна рада	6,3044	16.00 Землі запасу (земельні ділянки кожної категорії земель, які не надані у власність або користування громадянам чи юридичним особам)	не зареєстровані	01.05. Охоронна зона навколо (вздовж) об'єкта енергетичної системи, площею 0,5571 га
599	5923255100:01:003:0337	Сумська область Роменський район (Липоводолинський район) Липоводолинська селищна рада	7,8247	16.00 Землі запасу (земельні ділянки кожної категорії земель, які не надані у власність або користування громадянам чи юридичним особам)	не зареєстровані	01.05. Охоронна зона навколо (вздовж) об'єкта енергетичної системи, площею 0,2097 га та 01.03. Охоронна зона навколо (вздовж) об'єкта



24:077 вид 09.12.2020

600	5923255100:02:001:0001	Сумська область Роменський район (Липоводолінський район) Липоводолінська селищна рада	5,5817	16.00 Землі запасу (земельні ділянки кожної категорії земель, які не надані у власність або користування громадянам чи юридичним особам)	не зареєстровані	відсутні
601	5923255100:02:001:0061	Сумська область Роменський район (Липоводолінський район) Липоводолінська селищна рада	3,0036	16.00 Землі запасу (земельні ділянки кожної категорії земель, які не надані у власність або користування громадянам чи юридичним особам)	не зареєстровані	01.05, Охоронна зона лінійного (вздовж) об'єкта енергетичної системи, площію 0,5839 га
602	5923255100:02:001:0062	Сумська область Роменський район (Липоводолінський район) Липоводолінська селищна рада	4,8261	16.00 Землі запасу (земельні ділянки кожної категорії земель, які не надані у власність або користування громадянам чи юридичним особам)	не зареєстровані	відсутні
603	5923255100:02:002:0257	Сумська область Роменський район (Липоводолінський район) Липоводолінська селищна рада	3,1328	16.00 Землі запасу (земельні ділянки кожної категорії земель, які не надані у власність або користування громадянам чи юридичним особам)	не зареєстровані	відсутні
604	5923255100:02:002:0258	Сумська область Роменський район (Липоводолінський район) Липоводолінська селищна рада	3,0247	16.00 Землі запасу (земельні ділянки кожної категорії земель, які не надані у власність або користування громадянам чи юридичним особам)	не зареєстровані	відсутні
605	5923255100:02:003:0437	Сумська область Роменський район (Липоводолінський район) Липоводолінська селищна рада	1,3306	16.00 Землі запасу (земельні ділянки кожної категорії земель, які не надані у власність або користування громадянам чи юридичним особам)	не зареєстровані	відсутні



607	5923255100:02:005:0201	Сумська область Роменський район (Линоводолинський район) Линоводолинська селищна рада	1,0783	16.00 Землі запасу (земельні ділянки кожної категорії земель, які не надані у власність або користування громадянам чи юридичним особам)	не зареєстровані	відсутні
608	5923255100:02:005:0205	Сумська область Роменський район (Линоводолинський район) Линоводолинська селищна рада	0,8724	16.00 Землі запасу (земельні ділянки кожної категорії земель, які не надані у власність або користування громадянам чи юридичним особам)	не зареєстровані	відсутні
609	5923255100:02:005:0206	Сумська область Роменський район (Линоводолинський район) Линоводолинська селищна рада	0,5731	16.00 Землі запасу (земельні ділянки кожної категорії земель, які не надані у власність або користування громадянам чи юридичним особам)	не зареєстровані	відсутні
610	5923255100:02:005:0207	Сумська область Роменський район (Линоводолинський район) Линоводолинська селищна рада	2,7388	16.00 Землі запасу (земельні ділянки кожної категорії земель, які не надані у власність або користування громадянам чи юридичним особам)	не зареєстровані	відсутні
611	5923255100:02:005:0208	Сумська область Роменський район (Линоводолинський район) Линоводолинська селищна рада	1,0183	16.00 Землі запасу (земельні ділянки кожної категорії земель, які не надані у власність або користування громадянам чи юридичним особам)	не зареєстровані	відсутні



24-ОТГ від 09.12.2020

Г. ДЕРЖАВНО-КАДАСТРОВИЙ УПРАВЛІННЯ

612	5923255100:02:006:0253	Сумська область Роменський район (Липоводолинський район) Липоводолинська селищна рада	2.7887	16.00 Землі запасу (земельні ділянки кожної категорії земель, які не надані у власність або користування громадянам чи юридичним особам)	не зареєстровані	відсутні
613	5923255100:02:006:0254	Сумська область Роменський район (Липоводолинський район) Липоводолинська селищна рада	1.1161	16.00 Землі запасу (земельні ділянки кожної категорії земель, які не надані у власність або користування громадянам чи юридичним особам)	не зареєстровані	відсутні
614	5923255100:02:006:0254	Сумська область Роменський район (Липоводолинський район) Липоводолинська селищна рада	2.1260	16.00 Землі запасу (земельні ділянки кожної категорії земель, які не надані у власність або користування громадянам чи юридичним особам)	не зареєстровані	відсутні
615	5923255100:02:006:0255	Сумська область Роменський район (Липоводолинський район) Липоводолинська селищна рада	25.4077	16.00 Землі запасу (земельні ділянки кожної категорії земель, які не надані у власність або користування громадянам чи юридичним особам)	не зареєстровані	відсутні
616	5923255100:02:006:0257	Сумська область Роменський район (Липоводолинський район) Липоводолинська селищна рада	7.8077	16.00 Землі запасу (земельні ділянки кожної категорії земель, які не надані у власність або користування громадянам чи юридичним особам)	не зареєстровані	відсутні
617	5923255100:02:006:0258	Сумська область Роменський район (Липоводолинський район) Липоводолинська селищна рада	1.2680	16.00 Землі запасу (земельні ділянки кожної категорії земель, які не надані у власність або користування громадянам чи юридичним особам)	не зареєстровані	відсутні



24-ОТГ від 09.12.2020



Г. ДЕРЖТЕОКАДАСТРУ Х. СУМСЬКИЙ ОБЛАСТ.  
24-ОТГ ВІД 09.12.2020

618	5923255100:02:006:0173	Сумська область. Роменський район (Липоводолинський район) Липоводолинська селищна рада	18,1278	16.00 Землі запасу (земельні ділянки кожної категорії земель, які не надані у власність або користування громадянам чи юридичним особам)	не зареєстровані	відсутні
619	5923255100:02:006:0160	Сумська область. Роменський район (Липоводолинський район) Липоводолинська селищна рада	8,8281	16.00 Землі запасу (земельні ділянки кожної категорії земель, які не надані у власність або користування громадянам чи юридичним особам)	не зареєстровані	відсутні
620	5923255100:02:008:0146	Сумська область. Роменський район (Липоводолинський район) Липоводолинська селищна рада	1,2918	16.00 Землі запасу (земельні ділянки кожної категорії земель, які не надані у власність або користування громадянам чи юридичним особам)	не зареєстровані	відсутні
621	5923255100:02:008:0148	Сумська область	7,9320	16.00 Землі запасу	не зареєстровані	Охоронна зона навколо
622	5923255100:03:002:0165	Сумська область	7,1034	16.00 Землі запасу	не зареєстровані	відсутні
623	5923255100:03:004:0276	Сумська область. Роменський район (Липоводолинський район) Липоводолинська селищна рада	4,7035	16.00 Землі запасу (земельні ділянки кожної категорії земель, які не надані у власність або користування громадянам чи юридичним особам)	не зареєстровані	01.03. Охоронна зона навколо (вдовж) об'єкта транспорту, площею 3,1585 га
624	5923255100:03:005:0272	Сумська область. Роменський район (Липоводолинський район) Липоводолинська селищна рада	0,5982	16.00 Землі запасу (земельні ділянки кожної категорії земель, які не надані у власність або користування громадянам чи юридичним особам)	не зареєстровані	відсутні

625	5923255100:03:005:0273	Сумська область Роменський район (Липоводолинський район) Липоводолинська селищна рада	1,0190	16.00 Землі запасу (земельні ділянки кожної категорії земель, які не надані у власність або користування громадянам чи юридичним особам)	не зареєстровані	відсутні
626	5923255100:03:006:0109	Сумська область Роменський район (Липоводолинський район) Липоводолинська селищна рада	1,5502	16.00 Землі запасу (земельні ділянки кожної категорії земель, які не надані у власність або користування громадянам чи юридичним особам)	не зареєстровані	01.05. Охоронна зона навколо (вздовж) об'єкта енергетичної системи, площею 0,3069 га
627	5923255100:04:003:0226	Сумська область Роменський район (Липоводолинський район) Липоводолинська селищна рада	2,0756	16.00 Землі запасу (земельні ділянки кожної категорії земель, які не надані у власність або користування громадянам чи юридичним особам)	не зареєстровані	01.05. Охоронна зона навколо (вздовж) об'єкта енергетичної системи, площею 0,0911 га
628	5923255100:04:004:0246	Сумська область Роменський район (Липоводолинський район) Липоводолинська селищна рада	4,5694	16.00 Землі запасу (земельні ділянки кожної категорії земель, які не надані у власність або користування громадянам чи юридичним особам)	не зареєстровані	відсутні
629	5923255100:04:004:0247	Сумська область Роменський район (Липоводолинський район) Липоводолинська селищна рада	0,2528	16.00 Землі запасу (земельні ділянки кожної категорії земель, які не надані у власність або користування громадянам чи юридичним особам)	не зареєстровані	відсутні



Г. ДЕРЖТЕХКАДАСТРУ С. УМОВСЬКИЙ СЕРІАЛ 24-ОТГ від 09.12.2020



630	5923255100:03:001:0166	Сумська область Роменський район (Липоводолинський район) Липоводолинська селищна рада	3,3963	16.00 Землі запасу (земельні ділянки кожної категорії земель, які не надані у власність або користування громадянам чи юридичним особам)	не зареєстровані	01.05. Охоронна зона навколо (вздовж) об'єкта енергетичної системи, площею 0,501 га
631	5923255100:03:001:0166	Сумська область Роменський район (Липоводолинський район) Липоводолинська селищна рада	4,0113	16.00 Землі запасу (земельні ділянки кожної категорії земель, які не надані у власність або користування громадянам чи юридичним особам)	не зареєстровані	01.05. Охоронна зона навколо (вздовж) об'єкта енергетичної системи, площею 0,8573 га
632	5923255100:03:004:0278	Сумська область Роменський район (Липоводолинський район) Липоводолинська селищна рада	0,6404	16.00 Землі запасу (земельні ділянки кожної категорії земель, які не надані у власність або користування громадянам чи юридичним особам)	не зареєстровані	відсутні
633	5923255100:03:004:0277	Сумська область Роменський район (Липоводолинський район) Липоводолинська селищна рада	6,8101	16.00 Землі запасу (земельні ділянки кожної категорії земель, які не надані у власність або користування громадянам чи юридичним особам)	не зареєстровані	01.03. Охоронна зона навколо (вздовж) об'єкта транспорту, площею 0,5350 га
634	5923255100:03:002:0170	Сумська область Роменський район (Липоводолинський район) Липоводолинська селищна рада	1,4034	16.00 Землі запасу (земельні ділянки кожної категорії земель, які не надані у власність або користування громадянам чи юридичним особам)	не зареєстровані	відсутні



ПУ ДЕРЖРЕЄСТРАЦІЇ У СУМСЬКІЙ ОБЛАСТІ  
24-ОТГ від 09.12.2020



610	4933255100:02:002:01264	Сумська область Роменський район (Липоводолинський район) Липоводолинська селищна рада	0,1131	16.00 Землі запасу (земельні ділянки кожної категорії земель, які не надані у власність або користування громадянам чи юридичним особам)	не зареєстровані	01.05 Охоронна зона навколо (вздовж) об'єкта транспорту, площею 0,0905 га
611	4933255100:02:003:0441	Сумська область Роменський район (Липоводолинський район) Липоводолинська селищна рада	0,1131	16.00 Землі запасу (земельні ділянки кожної категорії земель, які не надані у власність або користування громадянам чи юридичним особам)	не зареєстровані	01.05 Охоронна зона навколо (вздовж) об'єкта енергетичної системи, площею 0,0591 га
612	5923255100:02:004:0096	Сумська область Роменський район (Липоводолинський район) Липоводолинська селищна рада	0,1206	16.00 Землі запасу (земельні ділянки кожної категорії земель, які не надані у власність або користування громадянам чи юридичним особам)	не зареєстровані	відсутні
613	5923255100:02:006:0261	Сумська область Роменський район (Липоводолинський район) Липоводолинська селищна рада	0,2351	16.00 Землі запасу (земельні ділянки кожної категорії земель, які не надані у власність або користування громадянам чи юридичним особам)	не зареєстровані	відсутні
614	5923255100:02:006:0262	Сумська область Роменський район (Липоводолинський район) Липоводолинська селищна рада	3,0357	16.00 Землі запасу (земельні ділянки кожної категорії земель, які не надані у власність або користування громадянам чи юридичним особам)	не зареєстровані	відсутні



645	5923255100:02:006:0263	Сумська область Роменський район (Липоводолинський район) Липоводолинська селищна рада	0,5549	16.00 Землі запасу (земельні ділянки кожної категорії земель, які не надані у власність або користування громадянам чи юридичним особам)	не зареєстровані	відсутні
646	5923255100:02:007:0232	Сумська область Роменський район (Липоводолинський район) Липоводолинська селищна рада	0,9556	16.00 Землі запасу (земельні ділянки кожної категорії земель, які не надані у власність або користування громадянам чи юридичним особам)	не зареєстровані	відсутні
647	5923255100:03:004:0282	Сумська область Роменський район (Липоводолинський район) Липоводолинська селищна рада	1,5441	16.00 Землі запасу (земельні ділянки кожної категорії земель, які не надані у власність або користування громадянам чи юридичним особам)	не зареєстровані	Охоронна зона навколо (вздовж) об'єкта транспорту
648	5923255100:04:004:0250	Сумська область Роменський район (Липоводолинський район) Липоводолинська селищна рада	0,5743	16.00 Землі запасу (земельні ділянки кожної категорії земель, які не надані у власність або користування громадянам чи юридичним особам)	не зареєстровані	відсутні
649	5923255100:02:008:0149	Сумська область Роменський район (Липоводолинський район) Липоводолинська селищна рада	1,3831	16.00 Землі запасу (земельні ділянки кожної категорії земель, які не надані у власність або користування громадянам чи юридичним особам)	не зареєстровані	відсутні

650	5923286200:02:004:0334	Сумська область Роменський район (Липоводолінський район) Липоводолінська селищна рада (Семенівська сільська рада)	19,7205	01.01 для ведення товарного сільськогосподарського виробництва	договір оренди землі від 10.12.2010 № 041063101094 між Липоводолінською райдержадміністрацією та СВК АФ "Семенівська" (10 років)	відсутні
<b>Всього</b>			<b>3409,5633</b>			

Начальник Головного управління  
Держгеокадастру у Сумській області  
Свєтєн ГРИЦИК



Голова Липоводолінської селищної ради  
Роменського району (Липоводолінського району) Сумської області  
Володимир ШТАНЬКО

