



ДЕРЖГЕОКАДАСТР
Головне управління Держгеокадастру у Сумській області

Н А К А З

м. Суми

№ 38 - ОТГ

11.12.2020

Про передачу земельних ділянок державної власності у комунальну власність

Відповідно до статей 15¹, 117, 122 Земельного кодексу України, Указу Президента України від 15.10.2020 № 449/2020 «Про деякі заходи щодо прискорення реформ у сфері земельних відносин», постанови Кабінету Міністрів України від 16 листопада 2020 р. № 1113 «Деякі заходи щодо прискорення реформ у сфері земельних відносин», наказу Державної служби України з питань геодезії, картографії та кадастру від 17.11.2020 № 485 «Деякі питання передачі земельних ділянок сільськогосподарського призначення державної власності до комунальної власності», керуючись Положенням про Головне управління Держгеокадастру у Сумській області, затвердженого наказом Держгеокадастру від 17.11.2016 № 308 (у редакції наказу Держгеокадастру від 20.02.2020 № 53),

НАКАЗУЮ:

1. Передати Верхньосироватській сільській раді Сумського району Сумської області у комунальну власність земельні ділянки сільськогосподарського призначення державної власності загальною площею 41,9684 га, які розташовані за межами населених пунктів на території Верхньосироватської об'єднаної територіальної громади Сумського району Сумської області згідно з актом приймання-передачі.

2. Право власності на земельні ділянки виникає з моменту державної реєстрації цього права та оформлюється відповідно до Закону України «Про державну реєстрацію речових прав на нерухоме майно та їх обтяжень».

3. Контроль за виконанням цього наказу залишаю за собою.

Начальник

Євген ГРИЦИК



**Акт приймання-передачі земельних ділянок сільськогосподарського
призначення із державної у комунальну власність**


11.12.2020

місто Суми


1. Головне управління Держгеокадастру у Сумській області відповідно до наказу Головного управління Держгеокадастру у Сумській області від 11.12.2020 № 38-ОТГ передає із державної власності, а Верхньосироватська сільська рада Сумського району Сумської області приймає у комунальну власність Верхньосироватської об'єднаної територіальної громади Сумського району Сумської області земельні ділянки згідно з додатком.

2. Цей Акт разом із вказаним наказом є підставою для державної реєстрації права, на вказані у додатку земельні ділянки, комунальної власності Верхньосироватської сільської ради Сумського району Сумської області.

Начальник Головного
управління Держгеокадастру
у Сумській області


Євген ГРИЦИК

Голова Верхньосироватської
сільської ради Сумського району
Сумської області


Зоя НЕЧИПОРЕНКО



Додаток до Акту від 11.12.2010


№ з/п	Кадастровий номер земельної ділянки	Місце розташування земельної ділянки	Площа, га	Цільове призначення	Відомості про обтяження речових прав на земельну	Відомості про обмеження у використанні земельної ділянки
1	5924782900:14:001:0596	Сумська область, Сумський район, Верхньосироватська сільська рада	1,9477	16.00 Землі запасу (земельні ділянки кожної категорії земель, які не надані у власність або користування громадянам чи юридичним особам)	відсутні	не зареєстровані
2	5924782900:14:001:0595	Сумська область, Сумський район, Верхньосироватська сільська рада	0,9865	16.00 Землі запасу (земельні ділянки кожної категорії земель, які не надані у власність або користування громадянам чи юридичним особам)	відсутні	не зареєстровані
3	5924782900:14:001:0597	Сумська область, Сумський район, Верхньосироватська сільська рада	0,6791	16.00 Землі запасу (земельні ділянки кожної категорії земель, які не надані у власність або користування громадянам чи юридичним особам)	відсутні	не зареєстровані
4	5924782900:05:004:0775	Сумська область, Сумський район, Верхньосироватська сільська рада	0,3686	16.00 Землі запасу (земельні ділянки кожної категорії земель, які не надані у власність або користування громадянам чи юридичним особам)	відсутні	не зареєстровані
5	5924782900:05:005:0645	Сумська область, Сумський район, Верхньосироватська сільська рада	0,1106	16.00 Землі запасу (земельні ділянки кожної категорії земель, які не надані у власність або користування громадянам чи юридичним особам)	відсутні	не зареєстровані

6	5924782900:05:005:0644	Сумська область, Сумський район, Верхньосироватська сільська рада	0,1446	16.00 Землі запасу (земельні ділянки кожної категорії земель, які не надані у власність або користування громадянам чи юридичним особам)	відсутні	не зареєстровані
7	5924782900:05:005:0646	Сумська область, Сумський район, Верхньосироватська сільська рада	0,2542	16.00 Землі запасу (земельні ділянки кожної категорії земель, які не надані у власність або користування громадянам чи юридичним особам)	відсутні	не зареєстровані
8	5924782900:08:004:0851	Сумська область, Сумський район, Верхньосироватська сільська рада	4,4679	16.00 Землі запасу (земельні ділянки кожної категорії земель, які не надані у власність або користування громадянам чи юридичним особам)	відсутні	не зареєстровані
9	5924782900:10:001:0003	Сумська область, Сумський район, Верхньосироватська сільська рада	2,4735	16.00 Землі запасу (земельні ділянки кожної категорії земель, які не надані у власність або користування громадянам чи юридичним особам)	відсутні	не зареєстровані
10	5924782900:10:005:0141	Сумська область, Сумський район, Верхньосироватська сільська рада	0,3	16.00 Землі запасу (земельні ділянки кожної категорії земель, які не надані у власність або користування громадянам чи юридичним особам)	відсутні	не зареєстровані
11	5924782900:14:001:0602	Сумська область, Сумський район, Верхньосироватська сільська рада	0,5446	16.00 Землі запасу (земельні ділянки кожної категорії земель, які не надані у власність або користування громадянам чи юридичним особам)	відсутні	не зареєстровані

12	5924782900:14:001:0603	Сумська область, Сумський район, Верхньосироватська сільська рада	4,3322	16.00 Землі запасу (земельні ділянки кожної категорії земель, які не надані у власність або користування громадянам чи юридичним особам)	відсутні	не зареєстровані
13	5924782900:14:001:0605	Сумська область, Сумський район, Верхньосироватська сільська рада	1,3459	16.00 Землі запасу (земельні ділянки кожної категорії земель, які не надані у власність або користування громадянам чи юридичним особам)	відсутні	не зареєстровані
14	5924782900:14:001:0599	Сумська область, Сумський район, Верхньосироватська сільська рада	1,717	16.00 Землі запасу (земельні ділянки кожної категорії земель, які не надані у власність або користування громадянам чи юридичним особам)	відсутні	не зареєстровані
15	5924782900:14:001:0606	Сумська область, Сумський район, Верхньосироватська сільська рада	4,8698	16.00 Землі запасу (земельні ділянки кожної категорії земель, які не надані у власність або користування громадянам чи юридичним особам)	відсутні	не зареєстровані
16	5924782900:14:001:0598	Сумська область, Сумський район, Верхньосироватська сільська рада	0,6716	16.00 Землі запасу (земельні ділянки кожної категорії земель, які не надані у власність або користування громадянам чи юридичним особам)	відсутні	не зареєстровані
17	5924782900:14:001:0601	Сумська область, Сумський район, Верхньосироватська сільська рада	1,0147	16.00 Землі запасу (земельні ділянки кожної категорії земель, які не надані у власність або користування громадянам чи юридичним особам)	відсутні	не зареєстровані

18	5924782900:14:001:0604	Сумська область, Сумський район, Верхньосироватська сільська рада	2,5731	16.00 Землі запасу (земельні ділянки кожної категорії земель, які не надані у власність або користування громадянам чи юридичним особам)	відсутні	не зареєстровані
19	5924782900:14:001:0600	Сумська область, Сумський район, Верхньосироватська сільська рада	13,1668	16.00 Землі запасу (земельні ділянки кожної категорії земель, які не надані у власність або користування громадянам чи юридичним особам)	відсутні	не зареєстровані
Всього			41,9684			

Начальник Головного управління
Держгеокадастру у Сумській області
Євген ГРИЦИК



Голова Верхньосироватської сільської ради
Сумського району Сумської області
Зоя НЕЧИПОРЕНКО